

**INFORME PARA SOLICITUD DE
“DECLARACIÓN DE UTILIDAD
PÚBLICA Y URGENTE OCUPACIÓN”**

**DOCUMENTO TÉCNICO Y
ANEJO DE AFECCIONES**

**PARQUE EÓLICO PICO LIEBRES
(PE-162)**

TINEO, ASTURIAS



JUNIO DE 2022

ÍNDICE

1. ANTECEDENTES Y OBJETO

1.1. ANTECEDENTES

1.2. OBJETO

2. DESCRIPCIÓN DEL PROYECTO

2.1. AEROGENERADORES

2.2. VIALES INTERNOS

2.3. TORRE METEOROLÓGICA

2.4. LÍNEA SUBTERRÁNEA (RED DE MEDIA TENSIÓN)

2.5. EVACUACIÓN DE LA ENERGÍA

3. GESTIONES CON LOS PROPIETARIOS

3.1. DESCRIPCIÓN DEL PROCEDIMIENTO

3.2. DESCRIPCIÓN DE LA PROPIEDAD Y LA GESTIÓN DE PERMISOS DEL PARQUE EÓLICO.

3.3. DESCRIPCIÓN DE LA PROPIEDAD Y LA GESTIÓN DE PERMISOS DE LOS ACCESOS EXTERIORES.

ANEXOS:

✓ ANEXO 1. RELACIÓN DE AFECCIONES

❖ PARQUE EÓLICO

❖ ACCESOS EXTERIORES

✓ ANEXO 2. PLANOS

❖ PLANO DE SITUACIÓN PARQUE EÓLICO

❖ PLANO PARCELARIO PARQUE EÓLICO

❖ PLANO SITUACIÓN ACCESOS EXTERIORES

❖ PLANO PARCELARIO ACCESOS EXTERIORES

1. ANTECEDENTES Y OBJETO

1.1. ANTECEDENTES

El **Parque Eólico de Pico Liebres** tiene como objeto la producción de energía eléctrica de origen renovable a partir del viento. Se sitúa en el núcleo rural de Fuentes, perteneciente al término municipal de Tineo.

Tiene una potencia total instalada de 15 MW, formada por 3 aerogeneradores de 5 MW de potencia unitaria, que evacuarán la energía producida mediante canalización subterránea hasta la subestación eléctrica existente del Parque Eólico Buseco, a compartir con el parque PE-45 Capiechamartín, integrándola en la red existente. En la Subestación, la evacuación del P.E. Pico Liebres, compartirá transformador de potencia de 30/132 kV con el P.E. Buseco.

Geográficamente, los terrenos afectados por la instalación del Parque limitan al Oeste por el alto denominado “Pico Liebres”, al Este por el Parque Eólico existente de Buseco, al norte de la instalación se ubica Pico Piniella y al sureste Pico Fontes.

1.2. OBJETO

El objeto de este Informe es describir brevemente el tipo de propiedad que nos encontramos en los terrenos afectados por las obras de construcción del Parque eólico y sus infraestructuras de acceso necesarias.

Para ello se explicará brevemente el tipo de propiedad existente, así como los Mutuos Acuerdos alcanzados hasta el momento o en su defecto justificación de la negociación con los diferentes propietarios.

Se incluye también la “**Relación de Bienes y derechos afectados**” actualizados necesarios, así como los “Planos Parcelarios” que identifican gráficamente las afecciones sobre cada una de las Parcelas.

2. DESCRIPCIÓN DEL PROYECTO

El **Parque Eólico Pico Liebres** estará constituido por los siguientes elementos principales:

- 3 aerogeneradores de 5 MW de potencia nominal unitaria.
- Potencia total instalada en el parque 15 MW.
- 1 torre meteorológica
- Accesos y viales internos.
- Red subterránea de media tensión a 30 kV.
- Transformador de potencia de 30/132 kV compartido con el P.E. Buseco (PE-46).

2.1. AEROGENERADORES

El Parque Eólico consta de 3 aerogenerador de 5 MW de potencia unitaria, 90 m de altura de buje y 145 m de diámetro de rotor, dispuestos a lo largo de un cordal de 1,48 Km, que sigue la orientación de la sierra, con orientación noroeste, buscando una dirección lo más perpendicular posible a los vientos reinantes en la zona.

Para la ubicación de los aerogeneradores, se han tenido en cuenta diversos factores:

- Orografía de la zona.
- Compatibilidad de usos.
- Recurso eólico de la zona
- Separación mínima entre aerogeneradores.
- Elementos protegidos del Patrimonio Cultural existentes en la zona.
- Minimización del impacto medioambiental.
- Posibilidad de adecuar la obra civil a las especificaciones del fabricante del aerogenerador.

Cimentación:

La cimentación del aerogenerador asegura la estabilidad del mismo para todas las condiciones de diseño. Antes de ejecutar la cimentación, se procede a excavar el terreno hasta el punto donde este alcance la consistencia adecuada para soportar las tensiones del aerogenerador. Además, previamente a la situación de la zapata de cimentación se nivelará la superficie sobre la cual habrá de apoyar con una capa de hormigón en masa HM-15 de 10 centímetros de espesor.

El tamaño y la forma de la base del aerogenerador dependen principalmente de las propiedades del terreno circundante. El diseño de la cimentación de un aerogenerador es principalmente función de sus dimensiones y de las características geotécnicas del terreno.

El modelo de aerogenerador utilizado se cimenta sobre una zapata circular y un pedestal central cilíndrico ambos de hormigón armado. Esta cimentación es de geometría circular, de 22,30 metros de diámetro y 3,6 metros de espesor. Para preparar la cimentación de las torres de los aerogeneradores, se excavará un hueco circular de 4,2m de alto. Primeramente, se procederá a compactar el suelo de la excavación y verter una capa de 100 mm de limpieza perfectamente nivelada. Las condiciones estándar a considerar son ambiente húmedo y riesgo de heladas. Posteriormente, se colocará la armadura de acero corrugado y encofrado para una zapata de planta circular. Seguidamente se realizará el relleno de la estructura.

La planta de la zapata es circular sobre la que se sitúa un tronco de cono de radio inicial 22,30 metros y final de 5,5 metros. Sobre la zapata se construye un pedestal en el interior del cual se alojarán los carretes de anclaje de los fustes de los aerogeneradores, provistos de los correspondientes taladros para el alojamiento de los pernos de anclaje. El anclaje se diseña como continuación de la torre, a la que se atornilla por brida interior y transmite los esfuerzos de aquella a la planta. Se realizarán varias perforaciones en el perímetro de la zapata para la colocación de las picas de tierra de cada aerogenerador, antes de la ejecución del relleno.

Plataformas:

Las plataformas para la grúa principal en torres de acero pueden estar hasta 1,5 m por debajo del pedestal de cimentación (como máximo). La diferencia de cota entre el área de acopio para las palas y el pedestal de cimentación no deberá superar los 2 metros.

La inclinación de las plataformas debe permitir el drenaje de la superficie para evitar encharcamientos y favorecer la evacuación superficial de las aguas, especialmente en la zona de turbina, aunque también en la zona de maniobras:

- **Plataforma para grúas:** las pendientes se establecerán en función de lo indicado en el párrafo anterior y de la orografía circundante. Se establece un máximo de 1% de pendiente longitudinal hacia la parte trasera de la plataforma, coincidiendo la parte más alta de la misma con la turbina. Para el caso de pendientes transversales, no se aceptará una pendiente mayor del 1%.
- **Plataforma para acopio de componentes principales (nacelle, buje, palas, tramos de la torre de acero):** las zonas de apoyo de los útiles de transporte o acopio deberán estar completamente niveladas y compactadas, mientras que para el resto de área se aceptará una pendiente máxima del 2%.

En cuanto a la capacidad de carga en plataformas:

- **Plataforma para grúas:** el dimensionamiento estructural de la plataforma deberá considerar las cargas transmitidas por las grúas a usar durante el montaje del aerogenerador. De forma general, deberá tenerse en cuenta que la presión máxima que las grúas transmiten a la plataforma (a través de sus patas o cadenas) está comprendida entre 2 y 4 kg/cm².
- **Plataforma para acopio componentes principales:** las superficies previstas para los acopios deberán ser desbrozadas. Las zonas de apoyo de los útiles de acopio de los componentes principales del aerogenerador deberán estar compactadas para garantizar la estabilidad del componente. De forma general, deberá tenerse en cuenta que la presión máxima que los útiles de transporte ejercen sobre el terreno es de 2 kg/cm².

2.2. VIALES INTERNOS

A través del acceso principal, cuyo origen es el límite de los términos afectados por el Plan Especial del Parque Eólico de Buseco, se atraviesa a lo largo de aproximadamente 2 km. un vial existente hasta el acceso a la nueva pista a ejecutar. Este vial existente se adecuará para alcanzar una amplitud de 5m. de ancho, tras lo que se procederá a su aglomerado, a la par que se mejorará el actual sistema de drenaje mediante la construcción de un bordillo para la canalización de agua en el lado Norte del arcén.

Desde este vial se accede a la pista de nueva ejecución que dirige hacia el Aerogenerador 1. En la pista nos encontraremos una bifurcación mediante la cual por el lado izquierdo accederemos al Aerogenerador 1 y la estación meteorológica y por el lado derecho llegaremos a los dos aerogeneradores restantes. Estos viales tendrán una amplitud de 6 m de ancho para el acceso a cada aerogenerador y de 3 para el acceso a la torre meteorológica.

EJE	ORIGEN	DESTINO	LONGITUD
1	Eje 1	Acceso a Aerogeneradores 1, 2 y 3	4563
2	EJE1 P.K.2+520	Acceso PL02	623
3	EJE1 P.K.4+280	Acceso PL03	197
4	EJE2 P.K.0+500	Acceso a Torre Meteorológica	652
5	EJE 1 P.K.4+480	Camino Actual X = 695085.812 Y = 4810801.500	114
6	EJE 1 P.K.1+870	Camino Actual X = 695169.062 Y = 4810858.500	151
7	EJE 2 P.K.2+130	Camino Actual X = 695335.109 Y = 4810753.000	70

EJE	ORIGEN	DESTINO	LONGITUD
8	EJE 2 P.K.2+080	Camino Actual X = 695284.528 Y = 4810806.875	85
9	EJE 2 P.K.2+118	Vial Actual X = 695284.528 Y = 4810806.875	104
10	EJE 1 P.K.4+480	Zona de Giro	40

Tabla 1. Descripción general de los viales PE Pico Liebres

Se procurará que el firme de estos viales internos de acceso a los aerogeneradores no contraste con el entorno existente, de forma que los materiales, el color y la textura del firme de las pistas se adecuen a las características visuales del entorno inmediato. La tierra sobrante de la ejecución de las zapatas de los aerogeneradores y de los caminos, se irá distribuyendo por la parte exterior de éstos, aprovechando la disposición del terreno, de forma que se evite la disposición de una escombrera única cuyo impacto visual sería mayor. Las medidas de restauración de todas las áreas afectadas se ejecutarán de forma simultánea a la realización de las obras, de modo que, a medida que progresen éstas, se llevarán a cabo las labores de remodelado y revegetación.

En general, para el diseño y optimización de la obra del Parque Eólico se ha evitado, dentro de lo posible, interrumpir la continuidad de los caminos existentes. En aquellos casos en los que no ha podido conseguirse, se repondrán los viales afectados, asegurando de esta manera las comunicaciones existentes en la zona.

Durante sus primeros 2140m el ancho del camino será de 5m más sus correspondientes sobrehanchos en curvas., además en el PK 0+500 se diseña una zona para cruce de maquinaria de 70m de largo y 5m de ancho. Esta primera parte corresponde a la bajada desde el Parque Eólico de Buseco y paso por la Braña L'Alzada Fontes hasta llegar al Eje-9, reposición del camino que comunica con la carretera AS-219.

Desde el PK 2+140 hasta el final, el ancho pasa a ser de 6 m en recta más los correspondientes sobrehanchos en curva. En los. PKs 2+300 y 2+640 se sitúan zonas para el cruce de maquinaria, también, de 70m de largo por 5m de ancho.

En el Parque Eólico Pico Liebres se utilizará 15cm de hormigón HA-25 con mallazo sobre una capa de zahorra artificial de 10cm, como elemento de mejora del firme en los tramos que más adelante se detallan y presentan pendientes elevadas. Esta capa de hormigón está prevista su utilización sólo durante la fase de montaje del parque, siendo demolida y retirada a vertedero autorizado, durante la fase de explotación del mismo.

Además, como parte del trazado de los caminos transcurren por zonas aglomeradas, en la fase de explotación, se procederá a su reposición con una capa de mezcla bituminosa tipo AC-16 de 5cm de espesor sobre una capa de zahorra artificial de 15cm.

Tramos con hormigón HA-25:

- Eje 1 P.k. 0+280 al P.k. 0+470
- Eje 1 P.k. 0+600 al P.k. 0+930
- Eje 1 P.k. 2+150 al P.k. 2+240
- Eje 1 P.k. 4+130 al P.k. 4+510

Tramos con asfalto AC-16:

- Eje 1 P.k. 1+630 al P.k. 2+15
- Eje 5 P.k. 0+000 al P.k. 0+114
- Eje 7 P.k. 0+000 al P.k. 0+070
- Eje 9 P.k. 0+000 al P.k. 0+10

En el resto de los tramos se utilizará un paquete de firme compuesto por 25cm de zahorra artificial.

Los viales diseñados, tendrán particularidades y actuaciones a mayores para adaptar dichos viales al tráfico que van a soportar, por esta razón se realizarán las siguientes obras:

DESCRIPCIÓN			CARACTERÍSTICAS			
			TUBERÍA Ø (MM.)	LONGITUD	POZO	TIPO DE TUBERÍA
Obras De Fabrica (ODT)	Nº 1	EJE 1 P.K.1+650	600	6,50	0,60	Hormigón en masa
Obras De Fabrica (ODT)	Nº 2	EJE 1 P.K.1+725	600	7,97	0,60	Hormigón en masa
Obras De Fabrica (ODT)	Nº 3	EJE 1 P.K.1+858	600	9,44	0,60	Hormigón en masa
Obras De Fabrica (ODT)	Nº 4	EJE 1 P.K.2+090	600	5,53	0,60	Hormigón en masa
Obras De Fabrica (ODT)	Nº 5	EJE 9 P.K.0+059	600	4,00	0,60	Hormigón en masa
Salva cunetas	Nº 1	EJE 1 P.K.1+858	300	5,28	-	Hormigón en masa
Salva cunetas	Nº 2	EJE 1 P.K.2+070	300	17,35	-	Hormigón en masa
Reposición De Tubería	-	EJE 1 P.K.1+980	35	6,73	-	Polietileno de Alta Densidad (PEAD)

Tabla 2. Descripción Obras Civiles en Viales

2.3. TORRE METEOROLÓGICA

La torre estará constituida por un mástil autoportante de celosía de 90 m. de altura, de sección triangular formado por elementos estándar. Tanto el tramo inferior como los siguientes irán reforzados para garantizar la integridad del montaje.

Cada elemento se compone de:

- 3 tubos montantes verticales.
- Barras de arriostramiento horizontal e inclinado de acero.

La torre está hecha de acero estructural.

Las principales características de la instalación son:

- 90 m de altura.
- Autoportante.
- Zapata de hormigón armado de sección cuadrada de 10,3m de lado.

2.4. LÍNEA SUBTERRÁNEA (RED DE MEDIA TENSIÓN)

La zanja de cableado se diseña en función de los requerimientos de la ITC-LAT 06. La zanja tipo diseñada será de 1,2 m de profundidad y 0,6 m de anchura. Para doble circuito la separación entre conductores será de 0,4 m.

El lecho de la zanja debe ser liso y estar libre de aristas vivas, cantos, piedras, etc. El cable de cobre desnudo que unirá todas las tierras de los aerogeneradores irá colocado en el fondo de la zanja a una profundidad de 1,2 m. Por encima de éste se tenderá una capa de 75 mm de arena dulce procedente de cantera, limpia y suelta, exenta de sustancias orgánicas, arcilla o partículas terrosas. El tamaño del grano estará comprendido entre 0,2 y 3 mm. Sobre esta primera capa se depositará la terna de cables de media tensión a instalar y por encima otros 75 mm de arena de las mismas características, donde se colocará, embebido en esta capa, el cable de fibra óptica para telemando y control. A continuación, se colocará una placa de protección mecánica con la indicación de riesgo eléctrico que cubra el ancho total de las zanjas. Posteriormente, se depositará una capa de material de relleno seleccionado procedente de la excavación o de tierra de préstamo de arena todo-uno o zahorras, de 100 mm de espesor y apisonada mediante medios manuales. Se cuidará que esta capa de tierra esté exenta de piedras o cascotes. Sobre esta capa se colocará, a lo largo de todo el recorrido de la zanja, una señalización de cinta de polietileno, que advierta de la existencia de cables eléctricos de Alta Tensión por debajo de ella, según normativa RU0206. Por último, se depositará una capa de 300 mm de material de relleno y otra del mismo espesor de tierra vegetal para finalizar el relleno de la zanja.

En aquellos puntos en que la zanja discurra bajo el vial del Parque se cumplirán las especificaciones fijadas en la ITC-LAT 06, por lo que los cables se colocarán en canalizaciones entubadas hormigonadas en toda su longitud. La profundidad hasta la parte superior del tubo más próximo a la superficie no será inferior a 0,6 m. El cruce se hará lo más perpendicular posible al eje del vial. La zanja del Parque Eólico se cruzará con el vial interno del mismo

albergando circuito doble y simple. En este caso la zanja será de 1,2 m de profundidad y de 0,8 m de ancho.

El cable de cobre que unirá todas las tierras de los aerogeneradores y del edificio de control, irá colocado en el fondo de la zanja a la profundidad de 1,2 m. Por encima de este se tenderá una primera capa de 75 mm de hormigón HM-20.

A continuación, se tenderán los dos tubos de PE-AD, corrugado en su cara externa y liso en su cara interna ($D = 200$ mm), uno por cada terna de cables de media tensión más uno de reserva. Por encima se aplicarán otros 75 mm del mismo hormigón y, embebida en esta capa, se colocará el tritubo PE-AD, corrugado en su cara externa y liso en su cara interna ($D = 50$ mm), que protege la fibra óptica de comunicaciones.

La siguiente capa consistirá en tierra de excavación compactada. Se cuidará que esta capa de tierra esté exenta de piedras o cascotes.

Embebida en esta capa se colocarán las cintas de polietileno que advierten de la existencia de cables eléctricos de Alta Tensión por debajo de ella, según recomendación UNESA RU0205. Finalmente, los últimos 150 mm de la zanja estarán constituidos por la reposición del firme del vial.

2.5. EVACUACIÓN DE LA ENERGÍA

La energía generada desde cada aerogenerador es agrupada por circuitos y conducida hasta la Subestación Buseco 30/132 kV.

Esta subestación transformadora eleva la tensión de 30kV a 132kV y es compartida con otros dos parques eólicos próximos gestionados por compañías independientes: PE-45 Capiechamartin y PE-46 Buseco.

Fuera del alcance del proyecto PE-162 Pico Liebres y más allá de la SET compartida Buseco/Capiechamartin/Pico Liebres, la generación de los tres parques es evacuada conjuntamente a través de infraestructuras compartidas: simple circuito (SC) LAAT 132kV Conjunto B23 (titularidad PE Capiechamartín, SL) y doble circuito (DC) LAAT 132kV IE-4 Eje del Palo (titularidad Viesgo Distribución, SL) hasta las barras 132kV de la SET El Palo 132kV (Allande) dónde PE Pico Liebres tiene su punto de acceso y conexión a la Red de Distribución (RdD).

3. GESTIONES CON LOS PROPIETARIOS

A continuación, se describen las actuaciones efectuadas durante la gestión de permisos de ocupación de terrenos, con el objeto de obtener las **Autorizaciones de Ocupación de Terrenos** necesarios para la instalación de las infraestructuras del **Parque Eólico Pico Liebres**, situado en el término municipal de Tineo.

3.1. DESCRIPCIÓN DEL PROCEDIMIENTO

La tramitación de la Gestión de Permisos se ha desarrollado de la siguiente manera:

- Revisión de la relación de bienes y derechos afectados.
- Contacto con los propietarios y copropietarios de las parcelas, mediante reuniones en los diferentes núcleos de población, conversaciones telefónicas, comunicaciones mediante correo electrónico, etc. para informarles sobre la construcción del parque eólico y como les afecta en su propiedad y solicitarles la autorización correspondiente.
- Investigación de los propietarios de las diferentes parcelas, con obtención de cuota de participación, direcciones, teléfonos, correo electrónico, etc.
- Solicitud de documentación que acredite la propiedad y cuota de participación de los propietarios.
- Formalización de contratos de Acuerdo con los diferentes propietarios que mediante documentación pueden acreditar la propiedad.

3.2. DESCRIPCIÓN DE LA PROPIEDAD Y LA GESTION DE PERMISOS DEL PARQUE EÓLICO

Para la construcción del **Parque Eólico Pico Liebres**, será necesaria la ocupación de **42 parcelas o fincas** numeradas de la 1 a la 42, todas ellas dentro del municipio de Tineo.

Tras la investigación de la Propiedad, nos encontramos que, en alguna parcela catastral, por errores en la representación de sus límites existen dos o más propiedades diferentes; en esos casos, las diferentes fincas se numeran mediante un sufijo, manteniendo como prefijo el número de finca original.

El tipo de propiedad es diverso, existiendo parcelas de titularidad **Privada** tanto en **proindiviso** como de **titularidad individual**.

El caso a destacar, que nos hemos encontrado, es la subdivisión que hemos tenido que hacer en las fincas con numero de Orden **1** y **2**, debido a que la parcela catastral no se corresponde con la realidad de la propiedad existente.

Otro caso a destacar es que recientemente, los vecinos de **“Fuentes”** han ganado un proceso judicial contra el Ayuntamiento de Tineo, por lo cual una gran parte de los terrenos que aún se encuentran inventariados y catastrados a nombre de dicho Ayuntamiento, por Sentencia Judicial firme, les corresponde la titularidad a los vecinos de Fuentes en Proindiviso y en cuotas de participación diferentes.

Dentro de las parcelas de propiedad privada, nos encontramos dos montes en Proindiviso, el **“Monte Proindiviso de Folgueras del Rio”** y el mencionado anteriormente **“Monte Proindiviso de Fuentes”**, siendo la principal característica de ambos su alto número de titulares iniciales, que a su vez aumenta el número de los mismos debido a las herencias y su tracto sucesorio.

Las diferentes propiedades se enumeran a continuación:

2.2.1 Monte Proindiviso de Fuentes

Se corresponde con las siguientes parcelas catastrales y designadas con los siguientes números de orden o finca:

Núm. Orden	POL.	PAR.	REF. CATASTRAL
3	19	589	33073A019005890000PJ
6	19	607	33073A019006070000PT
7	19	606	33073A019006060000PL
12	19	604	33073A019006040000PQ
15	19	12585	33073A019125850000PE
16	19	16585	33073A019165850000PM
17	19	15585	33073A019155850000PK
18	19	20252	33073A019202520000PU
19	19	11585	33073A019115850000PZ
21	19	11586	33073A019115860000PU
22	19	13585	33073A019135850000PI
23	19	12586	33073A019125860000PS
28	19	588	33073A019005880000PI
30	19	14250	33073A019142500000PB
32	19	11250	33073A019112500000PT
36	19	12646	33073A019126460000PJ
38	19	11646	33073A019116460000PS
39	18	18	33073A018000180000PG
40	18	362	33073A018003620000PS
42	19	14585	33073A019145850000PD

Todas estas parcelas forman parte del monte de **“Braña de Fuentes o Fontes”**, que figura inscrito en el Registro de la Propiedad de Tineo como Finca Nº **21.747**, tomo 408, Libro 285, folio 209.

Anteriormente, la titularidad de dichas parcelas correspondía al Ayuntamiento de Tineo, y formaban parte del monte de **“Sierra de Fuentes, Montes de La Liebre, Sierra de La Carrizal y Montes de Foyedo”**, que figuraba inscrito en el Registro de la Propiedad de Tineo como Finca Nº **22.755**, tomo 415, Libro 290, folio 191, Inscripción Primera, titularidad 100% del ayuntamiento de Tineo.

Estas parcelas aún se encuentran incluidas dentro del **“Inventario Municipal de Bienes del Ayuntamiento de Tineo”** aprobado por el Ayuntamiento Pleno, en Sesión celebradas el 27 de enero de 2011 y Catastradas a nombre del Ayuntamiento, en espera de cumplimiento de Sentencia Judicial que se menciona a continuación.

En Sentencia del Juzgado Nº 11 de Oviedo, se declara la Prevalencia de la Finca Registral número **21.747** (Vecinos de Fuentes) frente a la Finca Registral número **2.755** (Ayuntamiento) y la cancelación registral de esta última Finca.

Posteriormente la Audiencia Provincial de Oviedo, Sección Cuarta, mediante Sentencia 00307/2021, en fecha 23 de julio de 2021 confirma la anterior Sentencia, no habiendo sido apelada por el Ayuntamiento la misma.

ESTADO DE LA NEGOCIACIÓN: Acuerdos Suscritos y Acuerdos pendientes.

Una vez determinada la propiedad de los vecinos de Fuentes, se ha iniciado la investigación del Proindiviso, encontrándonos que solo tres de los titulares están actualizados en el Registro de la Propiedad.

El resto de los copropietarios están en fase de actualización de la Propiedad y se les ha requerido la documentación acreditativa y/o declaración de herederos, para llegar a Acuerdo con el/los titulares actuales.

A continuación, se adjunta una tabla en la que se indica el titular registral, el representante en su caso de cada cuota y si se ha llegado a acuerdo o nos encontramos en negociación.

REGISTRO PROPIEDAD		REPRESENTANTE	ESTADO
NOMBRE Y APELLIDOS	Cuota	NOMBRE Y APELLIDOS	
María del Carmen Berdasco Gayo	6,25	María del Carmen Berdasco Gayo	Acuerdo Suscrito
Etelvina Berdasco Gayo	6,25	Etelvina Berdasco Gayo	Acuerdo Suscrito
María Begoña Feito López	12,5	María Begoña Feito López	En Negociación
Herederos de Manuel Fernández Parrondo	10	Belarmino Fernández Barrero	En Negociación
Herederos de Pedro Barrero Iglesias	7,5	Eugenio Berdasco Barrero	En Negociación
Herederos de Julián Parrondo Barrero	7,5	Alberto Parrondo López	En Negociación
Herederos de Santiago Barrero Feito	7,5	Daniel Feito González	En Negociación
Herederos de Brígida Gancedo Acero	7,5	María Feito Berdasco	En Negociación
Herederos de Jose Barrero Feito	10	Ángeles Barrero López	En Negociación
Herederos de Ramon Barrero Feito	5	Ramón Barrero Barrero	En Negociación
Herederos de Jose Roldan Feito	2,5	Jose Manuel Roldán Parrondo	En Negociación
Herederos de Jose López Prieto	2,5	Paulino López Iglesias	En Negociación
Herederos de Robustiano Feito Barrero	2,5	Eugenio Berdasco Barrero	En Negociación
Herederos de Josefa Barrero Feito	2,5	Elías Rodríguez Barrero	En Negociación
Herederos de Benito Antón López	2,5	Paulino Antón Rodríguez	En Negociación
Herederos de Manuel Barrero Barrero	7,5	Matilde Barrero Feito	En Negociación

2.2.2 Monte Proindiviso de Folgueras del Río.

Las propiedades afectadas son las siguientes:

Nº de Orden	T. Municipal	Polígono	Parcela	Cultivo
1-1	Tineo	19	564	MB
2-1	Tineo	19	593	MB

En estas parcelas catastrales, nos encontramos que la titularidad y límites catastrales son erróneos, ya que dentro de las mismas nos encontramos terrenos pertenecientes al **Monte Proindiviso de Folgueras del Río** y **terrenos particulares** propiedad de varios **vecinos de Businán** a título individual.

Es por ello que se efectúan las siguientes acciones:

- En Fecha 21/11/2020 se convoca una reunión en el pueblo de Businán, se les explican las afecciones del parque eólico y surge la necesidad de efectuar el deslinde físico de las diferentes propiedades. A dicha Reunión Asiste Jose Manuel Rubio en representación de los propietarios de Folgueras del Río y varios vecinos de Businán.
- Posteriormente, en fechas sucesivas, se efectúa el deslinde físico de las diferentes propiedades, mediante levantamiento topográfico en campo con los diferentes propietarios afectados y una vez determinadas las afecciones correspondientes, dentro de cada propiedad diferenciada existente en dichos perímetros catastrales, se realiza en paralelo la investigación y acreditación de dichas propiedades.
- Se procede a la Suscripción de acuerdos, en todos aquellos casos en que la documentación acreditativa de la propiedad es suficiente.

Titulares:

NOMBRE Y APELLIDOS	Cuota.	ESTADO
Marina Feito Pérez	15,38	Acuerdo Suscrito
Yolanda Feito Fernández	7,69	Acuerdo Suscrito
Jose Manuel Rubio Feito	7,69	Acuerdo Suscrito
Jose Manuel Rubio Feito	7,69	Acuerdo Suscrito
Benjamín García Feito	7,69	Acuerdo Suscrito
Luis Parrondo Iglesias	7,69	Acuerdo Suscrito
Rosario Rubio Feito	7,69	Acuerdo Suscrito
Daniel Feito Arias	7,69	Acuerdo Suscrito

NOMBRE Y APELLIDOS	Cuota.	ESTADO
Vital Mayo García	7,69	Acuerdo Suscrito
José Feito Braña	7,69	Acuerdo Suscrito
Alfredo Feito López	2,56	Acuerdo Suscrito
Adela Feito López	2,56	Acuerdo Suscrito
Soledad Feito López	2,56	Acuerdo Suscrito
José Berdasco Rubio	7,69	Acuerdo Suscrito

Para el caso de Folgueras del Río, se ha obtenido acuerdo con todos los copropietarios.

ESTADO DE LA NEGOCIACIÓN: Acuerdo suscrito con el 100% de la Propiedad.

2.2.3 Monte de los Vecinos de Businán.

Como se ha comentado, para el caso anterior, en estas parcelas catastrales, nos encontramos que la titularidad y límites catastrales son erróneos, teniendo que deslindar en campo las diferentes propiedades existentes, con la salvedad de que para el caso de los **vecinos de Businán**, la propiedad de cada uno de los predios deslindados es individual.

Por lo cual, una vez deslindados estos, se inicia la Suscripción de acuerdos, en todos aquellos casos en que la documentación acreditativa de la propiedad es suficiente.

Dado el caso de titularidad individual dentro del monte de los vecinos de Businán, iremos analizando cada caso por separado.

Nº de Orden	T. Municipal	Polígono	Parcela	Cultivo
1-2	Tineo	19	564	MB
1-9	Tineo	19	564	MB
1-14	Tineo	19	564	MB
1-26	Tineo	19	564	MB
1-27	Tineo	19	564	MB
1-44	Tineo	19	564	MB
2-10	Tineo	19	593	MB
Titular/es: Manuel Rodríguez Antón				
Medio de Información a la Propiedad			Visita Personal: SI	

ESTADO DE LA NEGOCIACIÓN: Acuerdo Suscrito

DOCUMENTACIÓN APORTADA: Escritura de Fincas afectadas.

Nº de Orden	T. Municipal	Polígono	Parcela	Cultivo
1-3	Tineo	19	564	MB
1-12	Tineo	19	564	MB
1-17	Tineo	19	564	MB
1-19	Tineo	19	564	MB
1-33	Tineo	19	564	MB
1-49	Tineo	19	564	MB
2-4	Tineo	19	593	MB
Titular/es: Benito Gayo Antón Francisco Gayo Antón Florentina Gayo Antón				
Medio de Información a la Propiedad			Visita Personal: SI	

ESTADO DE LA NEGOCIACIÓN: Acuerdo Suscrito

DOCUMENTACIÓN APORTADA: Escritura de Fincas afectadas.

Nº de Orden	T. Municipal	Polígono	Parcela	Cultivo
1-4	Tineo	19	564	MB
1-13	Tineo	19	564	MB
1-25	Tineo	19	564	MB
1-28	Tineo	19	564	MB
1-43	Tineo	19	564	MB
2-6	Tineo	19	593	MB
Titular/es: Herederos de Samuel Santiago Fernández				
Medio de Información a la Propiedad			Visita Personal: SI	

ESTADO DE LA NEGOCIACIÓN: Pendiente Acuerdo

Durante el proceso, este propietario ha fallecido.

En funciones de representante de la futura heredera, se está encargando el profesional Libre, D. Angel Prieto Souto, quien nos dice que actualmente están en proceso de actualización de la documentación de las propiedades.

Los contactos mantenidos son los siguientes:

- En Fecha 21/11/2020 se convoca una reunión en el pueblo de Businán, donde se explican las afecciones del parque eólico y a la que asiste el hoy fallecido Samuel Santiago.
- En Fechas posteriores, se comunica con nosotros, el Técnico Forestal D. Angel Prieto Souto, quien nos comunica el fallecimiento de Samuel y nos indica que están iniciando el trámite de declaración de herederos.
- 09/11/2021: Se envía al mencionado técnico oferta económica con las afecciones.
- Estamos pendientes de recibir la documentación actualizada para la suscripción del Mutuo Acuerdo.

DOCUMENTACIÓN APORTADA: No aporta documentación

Nº de Orden	T. Municipal	Polígono	Parcela	Cultivo
1-5	Tineo	19	564	MB
1-7	Tineo	19	564	MB
1-21	Tineo	19	564	MB
1-32	Tineo	19	564	MB
1-48	Tineo	19	564	MB
2-9	Tineo	19	593	MB
Titular/es: Jose Manuel García Antón Belarmina García Antón				
Medio de Información a la Propiedad			Visita Personal: SI	

ESTADO DE LA NEGOCIACIÓN: Pendiente Acuerdo

Los contactos mantenidos son los siguientes:

- En Fecha 21/11/2020 se convoca una reunión en el pueblo de Businán, donde se explican las afecciones del parque eólico y a la que asisten.
- 23/11/2020: Elena Freije, como contacto de los herederos, nos envía, documentación relativa a dichas propiedades, en las cuales figuran a nombre de Manuel Antón Antón.
- En Fechas posteriores, se les facilitan los modelos de contratos de Acuerdo, para su revisión y se les requiere la justificación de la propiedad, ya que los bienes están a nombre de Manuel Antón Antón.
- Se mantienen varias conversaciones telefónicas con ellos.

- 13/01/2022: Se les envía Correo electrónico con recordatorio del alcance de las afecciones y propuesta económica por las mismas.

DOCUMENTACIÓN APORTADA: Estamos pendientes de que nos envíen la Escritura de Aceptación y Adjudicación de Herencia.

Nº de Orden	T. Municipal	Polígono	Parcela	Cultivo
1-8	Tineo	19	564	MB
1-30	Tineo	19	564	MB
1-46	Tineo	19	564	MB
Titular/es: Paulino Antón Rodríguez				
Medio de Información a la Propiedad			Visita Personal: SI	

ESTADO DE LA NEGOCIACIÓN: Acuerdo Suscrito

DOCUMENTACIÓN APORTADA: Escritura de Fincas afectadas.

Nº de Orden	T. Municipal	Polígono	Parcela	Cultivo
1-10	Tineo	19	564	MB
1-15	Tineo	19	564	MB
1-22	Tineo	19	564	MB
1-39	Tineo	19	564	MB
2-2	Tineo	19	593	MB
2-7	Tineo	19	593	MB
Titular/es: Manuel Antón Jaquete				
Medio de Información a la Propiedad Telefónico y Postal			Visita Personal: NO	

ESTADO DE LA NEGOCIACIÓN: Acuerdo Suscrito

DOCUMENTACIÓN APORTADA: Escritura de Fincas afectadas.

Nº de Orden	T. Municipal	Polígono	Parcela	Cultivo
1-11	Tineo	19	564	MB
1-20	Tineo	19	564	MB
1-42	Tineo	19	564	MB
2-13	Tineo	19	593	MB
Titular/es: María del Carmen Berdasco Gayo (50%) Etelvina Berdasco Gayo (50%)				
Medio de Información a la Propiedad			Visita Personal: SI	

ESTADO DE LA NEGOCIACIÓN: Acuerdo Suscrito

DOCUMENTACIÓN APORTADA:

Escritura de Aceptación y Adjudicación de Herencia.

Nº de Orden	T. Municipal	Polígono	Parcela	Cultivo
1-6	Tineo	19	564	MB
1-16	Tineo	19	564	MB
1-24	Tineo	19	564	MB
1-31	Tineo	19	564	MB
1-35	Tineo	19	564	MB
1-41	Tineo	19	564	MB
2-3	Tineo	19	593	MB
2-12	Tineo	19	593	MB
Titular/es: Ramon Carlos López Iglesias (50%) Felipe Del Villar Birichinaga y otros (50%)				
Medio de Información a la Propiedad Teléfono, Postal y Personal			Visita Personal: NO / SI	

ESTADO DE LA NEGOCIACIÓN: Acuerdo Suscrito

DOCUMENTACIÓN APORTADA: Escritura de Fincas afectadas.

Nº de Orden	T. Municipal	Polígono	Parcela	Cultivo
1-18	Tineo	19	564	MB
1-40	Tineo	19	564	MB
2-5	Tineo	19	593	MB
2-8	Tineo	19	593	MB
Titular/es: Pedro Fernández Rodríguez				
Medio de Información a la Propiedad			Visita Personal: SI	

ESTADO DE LA NEGOCIACIÓN: Pendiente Acuerdo

Los contactos mantenidos son los siguientes:

- En Fecha 21/11/2020 se convoca una reunión en el pueblo de Businán, donde se explican las afecciones del parque eólico y a la que asiste.
- En Fechas posteriores, se les facilitan los modelos de contratos de Acuerdo, para su revisión y se les requiere la justificación de la propiedad, ya que los bienes están a nombre de Donato Fernández Boraita.
- Se mantienen varias conversaciones telefónicas con ellos, para llegar a un acuerdo debidamente acreditado.

DOCUMENTACIÓN APORTADA: Estamos pendientes de que nos envíen la Escritura de Aceptación y Adjudicación de Herencia.

Nº de Orden	T. Municipal	Polígono	Parcela	Cultivo
1-23	Tineo	19	564	MB
1-36	Tineo	19	564	MB
Titular/es: José Feito Braña				
Medio de Información a la Propiedad			Visita Personal: SI	

ESTADO DE LA NEGOCIACIÓN: Acuerdo Suscrito

DOCUMENTACIÓN APORTADA: Escritura de Fincas afectadas.

Nº de Orden	T. Municipal	Polígono	Parcela	Cultivo
1-34	Tineo	19	564	MB
1-38	Tineo	19	564	MB
Titular/es: Maria del Carmen Bueno Feito				
Medio de Información a la Propiedad			Visita Personal: SI	

ESTADO DE LA NEGOCIACIÓN: Pendiente Acuerdo

Los contactos mantenidos son los siguientes:

- En Fecha 21/11/2020 se convoca una reunión en el pueblo de Businán, donde se explican las afecciones del parque eólico y a la que asiste.
- En Fechas posteriores, se les facilitan los modelos de contratos de Acuerdo, para su revisión y se les requiere la justificación de la propiedad, ya que los bienes están a nombre de José Bueno García.
- Se mantienen varias conversaciones telefónicas con ellos, para llegar a un acuerdo debidamente acreditado.

DOCUMENTACIÓN APORTADA: Estamos pendientes de que nos envíen la Escritura de Aceptación y Adjudicación de Herencia.

Nº de Orden	T. Municipal	Polígono	Parcela	Cultivo
1-29	Tineo	19	564	MB
1-37	Tineo	19	564	MB
1-45	Tineo	19	564	MB
Titular/es: Manuel Rodríguez Barrero				
Medio de Información a la Propiedad			Visita Personal: SI	

ESTADO DE LA NEGOCIACIÓN: Acuerdo Suscrito

DOCUMENTACIÓN APORTADA: Escritura de Fincas afectadas.

Nº de Orden	T. Municipal	Polígono	Parcela	Cultivo
1-47	Tineo	19	564	MB
Titular/es: Enrique Barrero Barrero				
Medio de Información a la Propiedad			Visita Personal: SI	

ESTADO DE LA NEGOCIACIÓN: Acuerdo Suscrito

DOCUMENTACIÓN APORTADA: Escritura de Fincas afectadas.

Nº de Orden	T. Municipal	Polígono	Parcela	Cultivo
2-11	Tineo	19	593	MB
Titular/es: Ernesta Santiago Bueno y otros				
Medio de Información a la Propiedad			Visita Personal: SI	

ESTADO DE LA NEGOCIACIÓN: Acuerdo Suscrito

DOCUMENTACIÓN APORTADA: Escritura de Fincas afectadas.

2.2.4 Resto de Propietarios particulares.

Nº de Orden	T. Municipal	Polígono	Parcela	Cultivo
5	Tineo	19	465	P
27	Tineo	19	513	P
Titular/es: Daniel Feito González				
Medio de Información a la Propiedad			Visita Personal: SI	

ESTADO DE LA NEGOCIACIÓN: Pendiente Acuerdo

Las propiedades están a nombre de Santiago Barrero, fallecido. El representante de la herencia es Daniel Feito, nieto de Santiago. Nos dice que actualmente están actualizando la documentación de las propiedades.

Los contactos mantenidos son los siguientes:

- 10/11/2020: Se habla con Daniel por vía telefónica para concertar una reunión con él el día 11/11/2020 a las 19:00 en nuestras oficinas.
- 11/11/2020: Reunión con Daniel en nuestras oficinas en la que se le informa sobre el parque y él nos informa sobre cómo está la propiedad. Quedamos a la espera de que nos envíe documentación por correo electrónico.
- 16/12/2020: S le envía Carta Certificada con recordatorio del alcance de las afecciones y propuesta económica por las mismas.

DOCUMENTACIÓN APORTADA: No aporta documentación

Nº de Orden	T. Municipal	Polígono	Parcela	Cultivo
9	Tineo	19	462	MB
10	Tineo	19	458	P
20	Tineo	19	505	MA
24	Tineo	19	506	MA-P-MB
31	Tineo	19	538	P
34	Tineo	19	539	MB-P
37	Tineo	19	536	MA
Titular/es: María Begoña Feito López				
Medio de Información a la Propiedad			Visita Personal: SI	

ESTADO DE LA NEGOCIACIÓN: Acuerdo Suscrito

DOCUMENTACIÓN APORTADA: Notas Simples Registrales de las parcelas afectadas.

Nº de Orden	T. Municipal	Polígono	Parcela	Cultivo
25	Tineo	19	509	MB
Titular/es: María del Carmen Berdasco Gayo (50%) Etelvina Berdasco Gayo (50%)				
Medio de Información a la Propiedad			Visita Personal: SI	

ESTADO DE LA NEGOCIACIÓN: Acuerdo Suscrito

DOCUMENTACIÓN APORTADA: Escritura de Aceptación y Adjudicación de Herencia.

Nº de Orden	T. Municipal	Polígono	Parcela	Cultivo
26	Tineo	19	11512	P
29	Tineo	19	515	P
33	Tineo	19	12512	MB
Titular/es: Belarmino Fernández Barrero Cándida Barrero Feito				
Medio de Información a la Propiedad			Visita Personal: SI	

ESTADO DE LA NEGOCIACIÓN: Acuerdo Suscrito

DOCUMENTACIÓN APORTADA: Escritura de Aportación de Bienes a la Sociedad Conyugal.

3.3. DESCRIPCIÓN DE LA PROPIEDAD Y LA GESTION DE PERMISOS DE LOS ACCESOS EXTERIORES

Para el acceso al Parque Eólico de Pico Liebres, es necesaria, la ampliación y el sobrevuelo sobre ciertas parcelas colindantes en carreteras autonómicas, y el uso de las actuaciones ejecutadas en su momento para el acceso al PE Segredal en el año 2012 y que posteriormente se han usado para el acceso al Parque Eólico de Buseco y resto de parques construidos en la zona entre los años 2021 y 2021.

El uso de estas vías es la única ruta de acceso factible para los transportes especiales.

A continuación, se efectúa un breve resumen de las actuaciones requeridas:

Actuaciones en carretera NV5: En la carretera **NV 5** será necesario efectuar el desbroce de parcelas colindantes para permitir el sobrevuelo de la pala.

Actuaciones en carretera AS 37: En la carretera **AS-37**, serán necesarias varias actuaciones de sobrevuelo de transportes y el uso de los sobreanchos y zonas de giro existentes.

Uso del vial entre la carretera AS 37 y la carretera AS 36: Para el acceso al Parque Eólico El Segredal, en su momento se ejecutó este vial con una longitud total de unos 6.800 ml y que se construye entre el Alto de la Bobia en el Pk 10+100 de la Carretera **AS 37** y el Alto de El Segredal en el Pk 26+360 de la Carretera **AS 36**.

Este vial discurre por varias parcelas catastrales y es la única vía de acceso factible para los transportes especiales hacia el PE Pico Liebres.

Uso del vial entre la carretera AS 36 y la entrada al Parque Eólico de Buseco: Este vial con una longitud total de unos 6.100 ml se inicia en el Alto de El Segredal en el Pk 26+120 de la Carretera AS 36 y se construyó en su momento para el acceso al Parque Eólico El Segredal y una parte del mismo se incluye dentro de los viales internos de dicho parque.

Será necesario el uso de este vial hasta el punto donde se inician los viales interiores del Parque Eólico Buseco.

Este vial discurre por varias parcelas catastrales, y es la única vía de acceso factible para los transportes especiales hacia el PE Pico Liebres.

Uso de los viales internos del Parque Eólico de Buseco: Será necesario el uso de los viales internos del parque eólico Buseco en dirección a la subestación de dicho parque donde, en las cercanías de la misma, se inicia el entronque con el vial de acceso al parque eólico de Pico Liebres.

De la mayor parte de las afecciones necesarias, ya se han obtenido acuerdos para la construcción del parque eólico Buseco, por lo que **solo serán objeto de este Informe** las parcelas sobre los que **NO** se ha conseguido obtener **“100 % de Acuerdo de Servidumbre de Paso”** en el

Expediente de Parque eólico Buseco y las nuevas afecciones necesarias por las dimensiones diferentes del Aerogenerador autorizado para Pico Liebres.

Por los tanto, para la construcción y uso de los accesos exteriores al parque eólico de Pico Liebres, no se han obtenido permisos por el 100% de la propiedad en **36 parcelas o fincas** numeradas de la 1 a la 36, dentro de los municipios de Navia, Villayón y Valdés.

Tras la investigación de la Propiedad, nos encontramos que, en alguna parcela catastral, por errores en la representación de sus límites existen dos o más propiedades diferentes; en esos casos, las diferentes fincas se numeran mediante un sufijo, manteniendo como prefijo el número de finca original.

Dichas parcelas son:

Núm. Orden	MUNICIPIO	POL.	PAR.	REF. CATASTRAL	PROPIETARIO	ACUERDO
1 ACC	Navia	1	9	33041S00100009	María ángeles Rodríguez García	NO
2 ACC	Navia	1	41	33041S00100041	Luís Pérez Fernández	NO
3 ACC	Navia	1	42	33041S00100042	Ángel García López	NO
4 ACC	Navia	1	43	33041S00100043	María Cecilia Serra Blanco	NO
5 ACC	Navia	1	28	33041S00100028	Luís Gil Fernández Suarez	NO
6 ACC	Navia	1	26	33041S00100026	Isolina González Suárez	NO
7 ACC	Navia	3	74		Manuel Bach Moya y otros	NO
8-1 ACC	Navia	3	73 (parte)	33041S00300073	Isolina González Suárez	NO
8-2 ACC	Navia	3		33041S00300073	Cantaber Generación Eólica S.L.	SI
9 ACC	Navia	28	377	33041A02800377	Juan José Fernández Méndez	SI
10 ACC	Navia	32	32	33041A03200032	Cantaber Generación Eólica S.L.	SI
11 ACC	Navia	3	71	33041S00300071	Manuel Bach Moya y otros	NO
12 ACC	Navia	31	542	33041A03100542	Yolanda Suárez Menéndez	NO
13 ACC	Navia	32	78	33041A03200078	Manuel Bach Moya y otros	NO
14 ACC	Navia	32	77	33041A03200077	María Joaquina Martínez Campo-Osorio	NO
					Santiago Martínez Campo-Osorio	NO
15 ACC	Navia	31	615	33041A03100615	Efraín Redruello Acero	NO
					María Covadonga Martínez Fernández y 19 más	NO
					Desconocido	NO
16 ACC	Navia	32	1001	33041A03201001	Ayuntamiento de Navia	NO
17 ACC	Navia	32	1000	33041A03201000	Ayuntamiento de Navia	NO
18 ACC	Villayón	31	355	33077A03100355	Antonio José Álvarez Fernández	NO
					César Acevedo Peláez	NO
					Raúl González Fernández y 10 más	NO
19 ACC	Villayón	31	10355	33077A03110355	Antonio José Álvarez Fernández	NO
					César Acevedo Peláez	NO
					Raúl González Fernández y 10 más	NO
20 ACC	Villayón	31	359	33077A03100359	Braña del Zapurrel S.L.	NO
21 ACC	Villayón	31	360	33077A03100360	Braña del Zapurrel S.L.	NO
22 ACC	Villayón	31	362	33077A03100362	Braña del Zapurrel S.L.	NO
23 ACC	Villayón	31	361	33077A03100361	Braña del Zapurrel S.L.	NO
24 ACC	Villayón	31	364	33077A03100364	Braña del Zapurrel S.L.	NO
25 ACC	Villayón	31	10365	33077A03110365	Braña del Zapurrel S.L.	NO
26 ACC	Villayón	32	308	33077A03200308	Braña del Zapurrel S.L.	NO
27 ACC	Villayón	32	306	33077A03200306	Braña del Zapurrel S.L.	NO
28-1 ACC	Villayón	32	310 (Parte)	33077A03200310	Braña del Zapurrel S.L.	NO
28-2 ACC	Villayón	32	310 (Parte)	33077A03200310	Serafín Francisco Feito Rubio	NO
					José Manuel Redruello Rodríguez y 10 más	SI

Núm. Orden	MUNICIPIO	POL.	PAR.	REF. CATASTRAL	PROPIETARIO	ACUERDO
29 ACC	Villayón	32	315	33077A03200315	Serafín Francisco Feito Rubio	NO
					José Manuel Redruello Rodríguez y 10 más	SI
30 ACC	Valdés	120	22	33034A12000022	Josefa Redruello García y 16 más	SI
					Herederos de Segundo García Rodríguez	NO
					Gonzalo Trelles Anciola	NO
					Herederos de Emilio Iglesias Fernández	NO
					Herederos de Alfredo López Bueno	NO
					Herederos de Juan Ardura Fernández	NO
31 ACC	Villayón	33	147	33077A03300147	Herederos de Ramiro Jaquete Bueno	NO
32 ACC	Valdés	120	48	33034A12000048	Josefa Redruello García y 17 más	SI
					Herederos de Santiago Rodríguez Gamonal	NO
					Herederos de Alfredo López Bueno	NO
					Herederos de José Gamonal Gavilán	NO
					Sara Alvarez Fernandez	NO
33 ACC	Villayón	35	336	33077A03500336	Herederos de Ramiro Jaquete Bueno	NO
34 ACC	Valdés	120	74	33034A12000074	Josefa Redruello García y 17 más	SI
					Herederos de Emilio Iglesias Fernández	NO
					Herederos de Santiago Rodríguez Gamonal	NO
					Herederos de Alfredo López Bueno	NO
					Herederos de Francisco Frial Rodríguez	NO
					Herederos de Juan Ardura Fernández	NO
					Francisco García Trial	NO
35 ACC	Villayón	35	339	33077A03500339	Herederos de Ramiro Jaquete Bueno	NO
36-1 ACC	Villayón	36	283 (Parte)	33077A03600283	Vecinos de Busmente	NO
36-2 ACC	Villayón	36	283 (Parte)	33077A03600283	Benigno López Corral	NO
					María Paz Corral López	NO
					José Manuel Santiago Santiago y 12 más	SI

Salvo las afecciones 1 ACC, 2 ACC, 3ACC, 4 ACC, 5ACC, 6 ACC, 7 ACC y 9 ACC, que se corresponden a afecciones de sobrevuelo de los transportes especiales (sin ocupación física del terreno), derivadas del mayor tamaño de los aerogeneradores del parque eólico de Pico Liebres en el entorno de las carreteras NV5 y AS 37, el resto de afecciones ya han sido objeto del expediente de “*Declaración de utilidad Pública del Parque Eólico de Buseco*”, y se corresponde con las parcelas en las que no ha sido posible llegar a acuerdo con el propietario o con algún porcentaje de la propiedad en caso de proindivisos.

De las mencionadas parcelas de nueva afección, se ha obtenido el permiso para la denominada 9 ACC y se están gestionando los permisos con el resto de propietarios.

ANEXO I

RELACIÓN DE AFECCIONES

RELACIÓN DE BIENES Y DERECHOS PE PICO LIEBRES														
Núm Orden	MUNICIPIO	POL.	PAR.	REF. CATASTRAL	USO	CIMENTACIÓN (m2)	PLATAFORMA AEROG. (m2)	VUELO AEROG. (m2)	SERVIDUMBRE VIENTO (m2)	SERVIDUMBRE CANALIZACIÓN (m2)	SUPERFICIE VIALES (m2)	ANTENA (m²)	NOMBRE Y APELLIDOS	%Part.
1-1	TINEO	19	564	33073A019005640000PU	MB	288,44	7810,28	2356,87	30983,59	661,46	2284,95		Monte Proindiviso Folgueras del Río:	
													Marina Feito Pérez	15,38
													Yolanda Feito Fernández	7,69
													Jose Manuel Rubio Feito	7,69
													Jose Manuel Rubio Feito	7,69
													Benjamín García Feito	7,69
													Luis Parrondo Iglesias	7,69
													Rosario Rubio Feito	7,69
													Daniel Feito Arias	7,69
													Vital Mayo García	7,69
													José Feito Braña	7,69
													Alfredo Feito López	2,56
													Adela Feito López	2,56
													Soledad Feito López	2,56
													José Berdasco Rubio	7,69
1-2	TINEO	19	564	33073A019005640000PU	MB	25,39	1.195,30	1.588,91	3.391,95	803,86	3.270,67		Manuel Rodriguez Antón	100
1-3	TINEO	19	564	33073A019005640000PU	MB			273,37	3159	106,47	947,45		Benito Gayo Antón	33,33
													Francisco Gayo Antón	33,33
													Florentina Gayo Antón	33,33
1-4	TINEO	19	564	33073A019005640000PU	MB				2.886,03	98,28	1.115,24		Herederos de Samuel Santiago Fernández	100
1-5	TINEO	19	564	33073A019005640000PU	MB				9325,78	302,67	2448,35		Jose Manuel García Antón	50
													Belarmina García Antón	50
1-6	TINEO	19	564	33073A019005640000PU	MB		4,69		6.110,74	156,57	1.337,95		Ramon Carlos López Iglésias	50
													Felipe Del Villar Birichinaga y otros	50
1-7	TINEO	19	564	33073A019005640000PU	MB		160,15		2797,97	219,34	1488,19		Jose Manuel García Antón	50
													Belarmina García Antón	50
1-8	TINEO	19	564	33073A019005640000PU	MB		57,69	548,72	1.944,68	321,37	1.111,40		Paulino Antón Rodriguez	100
1-9	TINEO	19	564	33073A019005640000PU	MB	1,18	254,59	1.076,14	1.315,74	165,18	663,98		Manuel Rodriguez Antón	100
1-10	TINEO	19	564	33073A019005640000PU	MB	40,44	360,76	1.071,13	1.508,15	80,19	661,60		Manuel Antón Jaquete	100
1-11	TINEO	19	564	33073A019005640000PU	MB		21,41	1202,99	1585,65	57,47	590,45		María del Carmen Berdasco Gayo	50
													Etelvina Berdasco Gayo	50
1-12	TINEO	19	564	33073A019005640000PU	MB			1103,24	2061,6	56,66	444,88		Benito Gayo Antón	33,33
													Francisco Gayo Antón	33,33
													Florentina Gayo Antón	33,33
1-13	TINEO	19	564	33073A019005640000PU	MB			175,35	3.085,53	61,47	468,10		Herederos de Samuel Santiago Fernández	100
1-14	TINEO	19	564	33073A019005640000PU	MB			-	20.422,32	499,49	3.746,29		Manuel Rodriguez Antón	100
1-15	TINEO	19	564	33073A019005640000PU	MB			789,59	1.963,78	541,76	720,16		Manuel Antón Jaquete	100
1-16	TINEO	19	564	33073A019005640000PU	MB		137,39	156,21	459,95	21,21	266,80		Ramon Carlos López Iglésias	50
													Felipe Del Villar Birichinaga y otros	50
1-17	TINEO	19	564	33073A019005640000PU	MB		123,3	83,22	342,6		312,63		Benito Gayo Antón	33,33
													Francisco Gayo Antón	33,33
													Florentina Gayo Antón	33,33
1-18	TINEO	19	546	33073A019005640000PU	MB			7,58	198,80		349,31		Pedro Fernández Rodriguez	100
1-19	TINEO	19	564	33073A019005640000PU	MB				355,68				Benito Gayo Antón	33,33
													Francisco Gayo Antón	33,33
													Florentina Gayo Antón	33,33
1-20	TINEO	19	564	33073A019005640000PU	MB				405,07		167,17		María del Carmen Berdasco Gayo	50
													Etelvina Berdasco Gayo	50
1-21	TINEO	19	564	33073A019005640000PU	MB				266,74		517,74		Jose Manuel García Antón	50
													Belarmina García Antón	50

RELACIÓN DE BIENES Y DERECHOS PE PICO LIEBRES														
Núm Orden	MUNICIPIO	POL.	PAR.	REF. CATASTRAL	USO	CIMENTACIÓN (m2)	PLATAFORMA AEROG. (m2)	VUELO AEROG. (m2)	SERVIDUMBRE VIENTO (m2)	SERVIDUMBRE CANALIZACIÓN (m2)	SUPERFICIE VIALES (m2)	ANTENA (m²)	NOMBRE Y APELLIDOS	%Part.
1-22	TINEO	19	564	33073A019005640000PU	MB			93,78	219,27		592,78		Manuel Antón Jaquete	100
1-23	TINEO	19	564	33073A019005640000PU	MB		37,77	739,36	594,98		833,15		José Feito Braña	100
1-24	TINEO	19	564	33073A019005640000PU	MB	167,72	445,01	529,33	835,42		512,29		Ramon Carlos López Iglésias	50
													Felipe Del Villar Birichinaga y otros	50
1-25	TINEO	19	564	33073A019005640000PU	MB	136,95	379,30	147,13	399,66		240,94		Herederos de Samuel Santiago Fernández	100
1-26	TINEO	19	564	33073A019005640000PU	MB		746,52	37,16	292,74		268,80		Manuel Rodriguez Antón	100
1-27	TINEO	19	564	33073A019005640000PU	MB		150,29	68,30	225,22		307,65		Manuel Rodriguez Antón	100
1-28	TINEO	19	564	33073A019005640000PU	MB		56,23	89,69	105,65		210,30		Herederos de Samuel Santiago Fernández	100
1-29	TINEO	19	564	33073A019005640000PU	MB		16,42	186,77	150,07		403,15		Manuel Rodriguez Barrero	100
1-30	TINEO	19	564	33073A019005640000PU	MB			79,94	123,03		354,11		Paulino Antón Rodriguez	100
1-31	TINEO	19	564	33073A019005640000PU	MB			0,18	132,88		386,20		Ramon Carlos López Iglésias	50
													Felipe Del Villar Birichinaga y otros	50
1-32	TINEO	19	564	33073A019005640000PU	MB				98,04		414,11		Jose Manuel García Antón	50
													Belarmina García Antón	50
1-33	TINEO	19	564	33073A019005640000PU	MB				186,65		986,46		Benito Gayo Antón	33,33
													Francisco Gayo Antón	33,33
													Florentina Gayo Antón	33,33
1-34	TINEO	19	564	33073A019005640000PU	MB				68,12		291,88		Maria del Carmen Bueno Feito	100
1-35	TINEO	19	564	33073A019005640000PU	MB				113,40		456,70		Ramon Carlos López Iglésias	50
													Felipe Del Villar Birichinaga y otros	50
1-36	TINEO	19	564	33073A019005640000PU	MB				10,6		181,47		José Feito Braña	100
1-37	TINEO	19	564	33073A019005640000PU	MB			1.347,11	75,91	839,14			Manuel Rodriguez Barrero	100
1-38	TINEO	19	564	33073A019005640000PU	MB				719,51	38,18	441,65		Maria del Carmen Bueno Feito	100
1-39	TINEO	19	564	33073A019005640000PU	MB				743,97	32,60	468,04		Manuel Antón Jaquete	100
1-40	TINEO	19	564	33073A019005640000PU	MB				1.709,29	73,05	729,13		Pedro Fernández Rodriguez	100
1-41	TINEO	19	564	33073A019005640000PU	MB				912,13	36,48	307,68		Ramon Carlos López Iglésias	50
													Felipe Del Villar Birichinaga y otros	50
1-42	TINEO	19	564	33073A019005640000PU	MB				950,55	33,57	271,64		María del Carmen Berdasco Gayo	50
													Etelvina Berdasco Gayo	50
1-43	TINEO	19	564	33073A019005640000PU	MB				954,92	60,12	241,45		Herederos de Samuel Santiago Fernández	100
1-44	TINEO	19	564	33073A019005640000PU	MB				455,90	54,23	120,66		Manuel Rodriguez Antón	100
1-45	TINEO	19	564	33073A019005640000PU	MB				432,57	65,98	126,96		Manuel Rodriguez Barrero	100
1-46	TINEO	19	564	33073A019005640000PU	MB		393,01		1.466,13	260,19	392,41		Paulino Antón Rodriguez	100
1-47	TINEO	19	564	33073A019005640000PU	MB		562,15		636,94	57,27			Enrique Barrero Barrero	100
1-48	TINEO	19	564	33073A019005640000PU	MB		797,53	92,97	311,39	53,74			Jose Manuel García Antón	50
													Belarmina García Antón	50
1-49	TINEO	19	564	33073A019005640000PU	MB		1235,98	18,44					Benito Gayo Antón	33,33
													Francisco Gayo Antón	33,33
													Florentina Gayo Antón	33,33
2-1	TINEO	19	593	33073A019005930000PE	MB		318,45	3.635,69	4.724,86	883,79	4.415,03		Monte Proindiviso Folgueras del Río:	
													Jose Manuel Rubio Feito y 12 más	100
2-2	TINEO	19	593	33073A019005930000PE	MB			191,85		56,08			Manuel Antón Jaquete	100
2-3	TINEO	19	593	33073A019005930000PE	MB		35,86	63,54		228,65			Ramon Carlos López Iglésias	50
													Felipe Del Villar Birichinaga y otros	50
2-4	TINEO	19	593	33073A019005930000PE	MB		750,45	51,99		54,19			Benito Gayo Antón	33,33
													Francisco Gayo Antón	33,33
													Florentina Gayo Antón	33,33
2-5	TINEO	19	593	33073A019005930000PE	MB	311,59	1.141,03	339,61	186,70		264,36		Pedro Fernández Rodriguez	100
2-6	TINEO	19	593	33073A019005930000PE	MB	18,48	2.179,26	485,20	1.035,14		1.151,60		Herederos de Samuel Santiago Fernández	100
2-7	TINEO	19	593	33073A019005930000PE	MB		1.448,40	301,84	1.028,84	82,71	1.538,81		Manuel Antón Jaquete	100

RELACIÓN DE BIENES Y DERECHOS PE PICO LIEBRES														
Núm Orden	MUNICIPIO	POL.	PAR.	REF. CATASTRAL	USO	CIMENTACIÓN (m2)	PLATAFORMA AEROG. (m2)	VUELO AEROG. (m2)	SERVIDUMBRE VIENTO (m2)	SERVIDUMBRE CANALIZACIÓN (m2)	SUPERFICIE VIALES (m2)	ANTENA (m²)	NOMBRE Y APELLIDOS	%Part.
2-8	TINEO	19	593	33073A019005930000PE	MB		689,22		546,34	231,34	3.397,45		Pedro Fernández Rodriguez	100
2-9	TINEO	19	593	33073A019005930000PE	MB					90,20	1.869,83		Jose Manuel García Antón	50
													Belarmina García Antón	50
2-10	TINEO	19	593	33073A019005930000PE	MB					95,76	1.622,37		Manuel Rodriguez Antón	100
2-11	TINEO	19	593	33073A019005930000PE	MB					94,85	1.431,31		Ernesta Santiago Bueno y otros	100
2-12	TINEO	19	593	33073A019005930000PE	MB					90,40	1.339,79		Ramon Carlos López Iglésias	50
													Felipe Del Villar Birichinaga y otros	50
2-13	TINEO	19	593	33073A019005930000PE	MB					224,45	4.749,25		María del Carmen Berdasco Gayo	50
													Etelvina Berdasco Gayo	50
3	TINEO	19	589	33073A019005890000PJ	MB					2.703,21	25.767,87	9.733,29	Proindiviso de Fuentes	
													María del Carmen Berdasco Gayo	6,25
													Etelvina Berdasco Gayo	6,25
													María Begoña Feito López	12,5
													Herederos de Manuel Fernández Parrondo	10
													Herederos de Pedro Barrero Iglesias	7,5
													Herederos de Julian Parrondo Barrero	7,5
													Herederos de Santiago Barrero Feito	7,5
													Herederos de Brigida Gancedo Acero	7,5
													Herederos de Jose Barrero Feito	10
													Herederos de Ramon Barrero Feito	5
													Herederos de Jose Roldan Feito	2,5
													Herederos de Jose Lopez Prieto	2,5
													Herederos de Robustiano Feito Barrero	2,5
													Herederos de Josefa Barrero Feito	2,5
													Herederos de Benito Antón López	2,5
													Herederos de Manuel Barrero Barrero	7,5
4	TINEO	19	9006	33073A019090060000PJ	Camino					173,84	3.666,98		Ayuntamiento de Tineo	100
5	TINEO	19	465	33073A019004650000PS	P						99,14		Daniel Feito Gonzalez	100
6	TINEO	19	607	33073A019006070000PT	MB						230,50		Proindiviso de Fuentes. Mismos propietarios Finca 3	100
7	TINEO	19	606	33073A019006060000PL	MB						62,73		Proindiviso de Fuentes. Mismos propietarios Finca 3	100
8	TINEO	19	9003	33073A019090030000PD	Camino					16,53	4.539,06		Ayuntamiento de Tineo	100
9	TINEO	19	462	33073A019004620000PI	MB						523,66		María Begoña Feito López	100
10	TINEO	19	458	33073A019004580000PX	P						165,05		María Begoña Feito López	100
12	TINEO	19	604	33073A019006040000PQ	MB						609,74		Proindiviso de Fuentes. Mismos propietarios Finca 3	100
15	TINEO	19	12585	33073A019125850000PE	MB						13,28		Proindiviso de Fuentes. Mismos propietarios Finca 3	100
16	TINEO	19	16585	33073A019165850000PM	MB						377,45		Proindiviso de Fuentes. Mismos propietarios Finca 3	100
17	TINEO	19	15585	33073A019155850000PK	MB						69,74		Proindiviso de Fuentes. Mismos propietarios Finca 3	100
18	TINEO	19	20252	33073A019202520000PU	MB						608,36		Proindiviso de Fuentes. Mismos propietarios Finca 3	100
19	TINEO	19	11585	33073A019115850000PZ	MB						699,04		Proindiviso de Fuentes. Mismos propietarios Finca 3	100
20	TINEO	19	505	33073A019005050000PY	MA						1.036,84		María Begoña Feito López	100
21	TINEO	19	11586	33073A019115860000PU	MB					481,43	5.869,02		Proindiviso de Fuentes. Mismos propietarios Finca 3	100
22	TINEO	19	13585	33073A019135850000PI	MB					275,40	1.018,58		Proindiviso de Fuentes. Mismos propietarios Finca 3	100

RELACIÓN DE BIENES Y DERECHOS PE PICO LIEBRES														
Núm Orden	MUNICIPIO	POL.	PAR.	REF. CATASTRAL	USO	CIMENTACIÓN (m2)	PLATAFORMA AEROG. (m2)	VUELO AEROG. (m2)	SERVIDUMBRE VIENTO (m2)	SERVIDUMBRE CANALIZACIÓN (m2)	SUPERFICIE VIALES (m2)	ANTENA (m ²)	NOMBRE Y APELLIDOS	%Part.
23	TINEO	19	12586	33073A019125860000PS	MB					146,84	835,13		Proindiviso de Fuentes. Mismos propietarios Finca 3	100
24	TINEO	19	506	33073A019005060000PG	MA-P-MB						1.759,18		María Begoña Feito López	100
25	TINEO	19	509	33073A019005090000PL	MB						492,43		María del Carmen Berdasco Gayo	50
													Etelvina Berdasco Gayo	50
26	TINEO	19	11512	33073A019115120000PD	P					128,84	450,63		Belarmino Fernández Barrero	100
27	TINEO	19	513	33073A019005130000PT	P						622,22		Daniel Feito Gonzalez	100
28	TINEO	19	588	33073A019005880000PI	MB						260,00		Proindiviso de Fuentes. Mismos propietarios Finca 3	100
29	TINEO	19	515	33073A019005150000PM	P						393,29		Belarmino Fernández Barrero	100
30	TINEO	19	14250	33073A019142500000PB	MB						321,72		Proindiviso de Fuentes. Mismos propietarios Finca 3	100
31	TINEO	19	538	33073A019005380000PG	P					334,33	475,60		María Begoña Feito López	100
32	TINEO	19	11250	33073A019112500000PT	MB						7.666,28		Proindiviso de Fuentes. Mismos propietarios Finca 3	100
33	TINEO	19	12512	33073A019125120000PK	MB						1.422,02		Belarmino Fernández Barrero	100
34	TINEO	19	539	33073A019005390000PQ	P-MB						2805,95		María Begoña Feito López	100
35	TINEO	19	9007	33073A019090070000PE	Camino						55,87		Ayuntamiento de Tineo	100
36	TINEO	19	12646	33073A019126460000PJ	MB					3.840,64	7.351,71		Proindiviso de Fuentes. Mismos propietarios Finca 3	100
37	TINEO	19	536	33073A019005360000PB	MA					12,87	59,00		María Begoña Feito López	100
38	TINEO	19	11646	33073A019116460000PS	MB						2.624,86		Proindiviso de Fuentes. Mismos propietarios Finca 3	100
39	TINEO	18	18	33073A018000180000PG	MB						5.660,06		Proindiviso de Fuentes. Mismos propietarios Finca 3	100
40	TINEO	18	362	33073A018003620000PS	MB						1.833,11		Proindiviso de Fuentes. Mismos propietarios Finca 3	100
41	TINEO	18	9003	33073A018090030000PZ	Camino						329,35		Ayuntamiento de Tineo	100
42	TINEO	19	14585	33073A019145850000PD	MB						482,25		Proindiviso de Fuentes. Mismos propietarios Finca 3	100

RELACIÓN DE BIENES Y DERECHOS ACCESOS EXTERIORES PE PICO LIEBRES

Num Orden	MUNICIPIO	POL.	PAR.	REF. CATASTRAL	USO	SERVIDUMBRE VUELO (m²)	SUPERFICIE VIALES (m²)	NOMBRE Y APELLIDOS	%Part.
1 ACC	Navia	1	9	33041S00100009	P	634,08		María Angeles Rodriguez García	100
2 ACC	Navia	1	41	33041S00100041	P	49,34		Luis Pérez Fernández	100
3 ACC	Navia	1	42	33041S00100042	P	110,58		Angel García López	100
4 ACC	Navia	1	43	33041S00100043	P	256,36		María Cecilia Serra Blanco	100
5 ACC	Navia	1	28	33041S00100028	P	217,19		Luis Gil Fernández Suarez	100
6 ACC	Navia	1	26	33041S00100026	P	219,56		Isolina González Suárez	100
7 ACC	Navia	3	74		MA	659,70		Manuel Bach Moya y otros	100
8-1 ACC	Navia	3	73 (parte)	33041S00300073	MA	137,84		Isolina González Suárez	100
8-2 ACC	Navia	3		33041S00300073	MB		1.708,20	Cantaber Generacion Eolica S.L.	100
9 ACC	Navia	28	377	33041A02800377	MA	1.106,80		Juan José Fernández Méndez	100
10 ACC	Navia	32	32	33041A03200032	MB		568,32	Cantaber Generacion Eolica S.L.	100
11 ACC	Navia	3	71	33041S00300071	MB		2.379,44	Manuel Bach Moya y otros	100
12 ACC	Navia	31	542	33041A03100542	MB		1.557,88	Yolanda Suárez Menéndez	100
13 ACC	Navia	32	78	33041A03200078	MB		1.640,77	Manuel Bach Moya y otros	100
14 ACC	Navia	32	77	33041A03200077	MB		1.414,92	María Joaquina Martínez Campo-Osorio	50
								Santiago Martínez Campo-Osorio	50
15 ACC	Navia	31	615	33041A03100615	MB		731,29	Efraín Redruello Acero	12,49
								María Covadonga Martínez Fernández y 19 más	79,18
								Desconocido	8,33
16 ACC	Navia	32	1001	33041A03201001	MB		21.984,51	Ayuntamiento de Navia	100
17 ACC	Navia	32	1000	33041A03201000	MB		14,11	Ayuntamiento de Navia	100
18 ACC	Villayón	31	355	33077A03100355	MB		719,35	Antonio José Álvarez Fernández	4,52
								César Acevedo Peláez	4,52
								Raúl González Fernández y 10 más	90,96
19 ACC	Villayón	31	10355	33077A03110355	MB		5.127,72	Antonio José Álvarez Fernández	4,52
								César Acevedo Peláez	4,52
								Raúl González Fernández y 10 más	90,96
20 ACC	Villayón	31	359	33077A03100359	MB		8.588,82	Braña del Zapurrel S.L.	100
21 ACC	Villayón	31	360	33077A03100360	MB		1.066,97	Braña del Zapurrel S.L.	100
22 ACC	Villayón	31	362	33077A03100362	MB		54,55	Braña del Zapurrel S.L.	100
23 ACC	Villayón	31	361	33077A03100361	MB		4.354,68	Braña del Zapurrel S.L.	100
24 ACC	Villayón	31	364	33077A03100364	MB		535,75	Braña del Zapurrel S.L.	100
25 ACC	Villayón	31	10365	33077A03110365	MB		80,52	Braña del Zapurrel S.L.	100
26 ACC	Villayón	32	308	33077A03200308	MB		2.862,88	Braña del Zapurrel S.L.	100
27 ACC	Villayón	32	306	33077A03200306	MB		1.966,50	Braña del Zapurrel S.L.	100
28-1 ACC	Villayón	32	310 (Parte)	33077A03200310	MB		3.515,04	Braña del Zapurrel S.L.	100
28-2 ACC	Villayón	32	310 (Parte)	33077A03200310	MB		3.760,07	Serafin Francisco Feito Rubio	6,818
								José Manuel Redruello Rodríguez y 10 más	93,18
29 ACC	Villayón	32	315	33077A03200315	MB		9.106,16	Serafin Francisco Feito Rubio	6,818
								José Manuel Redruello Rodríguez y 10 más	93,18
30 ACC	Valdés	120	22	33034A12000022	MB		7.524,35	Josefa Redruello García y 16 más	68,61
								Herederos de Segundo García Rodríguez	10,38
								Gonzalo Trelles Anciola	11,58
								Herederos de Emilio Iglesias Fernández	3,04
								Herederos de Alfredo López Bueno	2,13
								Herederos de Juan Ardura Fernández	4,26
31 ACC	Villayón	33	147	33077A03300147	MB		2.046,61	Herederos de Ramiro Jaquete Bueno	100

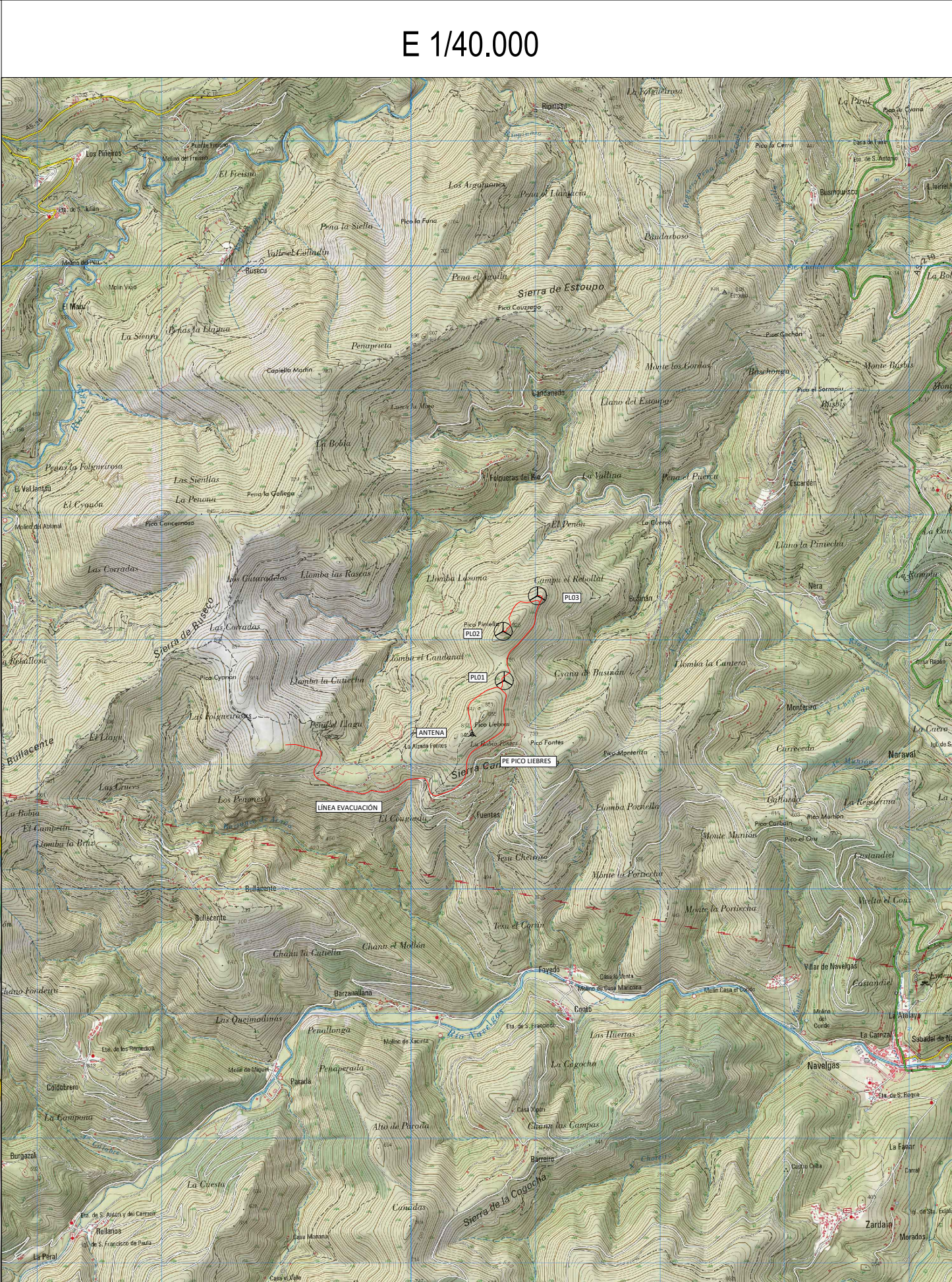
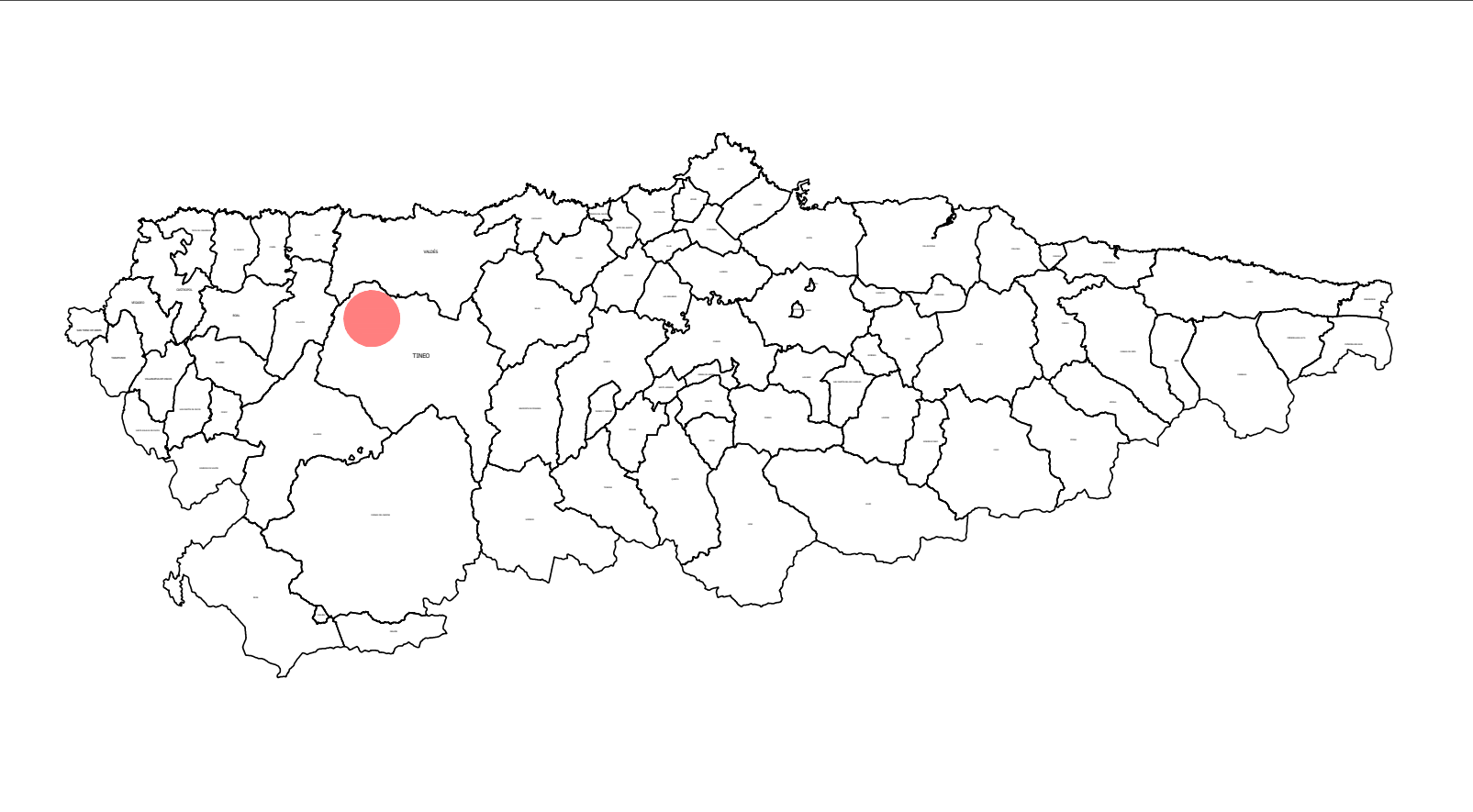
RELACIÓN DE BIENES Y DERECHOS ACCESOS EXTERIORES PE PICO LIEBRES

Num Orden	MUNICIPIO	POL.	PAR.	REF. CATASTRAL	USO	SERVIDUMBRE VUELO (m²)	SUPERFICIE VIALES (m²)	NOMBRE Y APELLIDOS	%Part.
32 ACC	Valdés	120	48	33034A12000048	MB		6.855,46	Josefa Redruello García y 17 más	92,49
								Herederos de Santiago Rodríguez Gamonal	2,38
								Herederos de Alfredo López Bueno	2,38
								Herederos de José Gamonal Gavilán	2,38
								Sara Alvarez Fernandez	0,37
33 ACC	Villayón	35	336	33077A03500336	MB		6.267,62	Herederos de Ramiro Jaquete Bueno	100
34 ACC	Valdés	120	74	33034A12000074	MB		330,82	Josefa Redruello García y 17 más	50,68
								Herederos de Emilio Iglesias Fernández	2,52
								Herederos de Santiago Rodríguez Gamonal	2,52
								Herederos de Alfredo López Bueno	19,00
								Herederos de Francisco Frial Rodriguez	19
								Herederos de Juan Ardua Fernández	4,24
								Francisco Garcia Trial	2,04
35 ACC	Villayón	35	339	33077A03500339	MB		5.104,92	Herederos de Ramiro Jaquete Bueno	100
36-1 ACC	Villayón	36	283 (Parte)	33077A03600283	MB		8.127,99	Vecinos de Busmente	100
36-2 ACC	Villayón	36	283 (Parte)	33077A03600283	MB		10.808,68	Benigno López Corral	0,93
								María Paz Corral López	0,93
								José Manuel Santiago Santiago y 12 más	98,14

ANEXO II

PLANOS

PLANO SITUACIÓN PARQUE EÓLICO

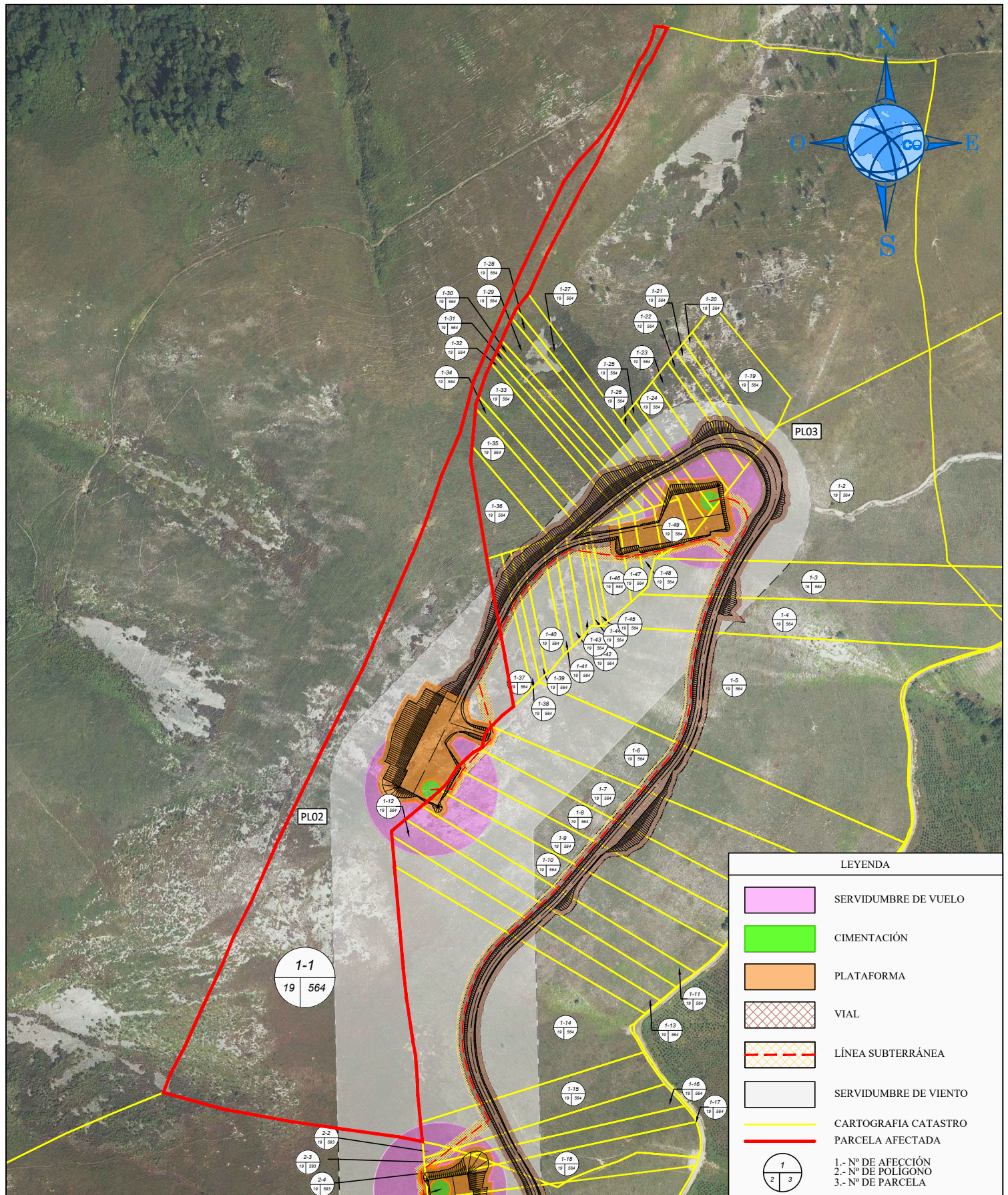


ASTURWIND S.L.							PROYECTO: PARQUE EÓLICO PICO LIEBRES TINEO (ASTURIAS)	ESCALA: VARIAS
								FORMATO: A3
								Nº PLANO: 1
	00	18/01/2022	18/01/2022	18/01/2022	18/01/2022	18/01/2022	PLANO: SITUACIÓN	Hoja 1 de 1
	Rev.	Fecha	Proyectado	Dibujado	Comprobado	Aprobado		
	El Ingeniero Técnico Agrícola Rubén García Vidal							

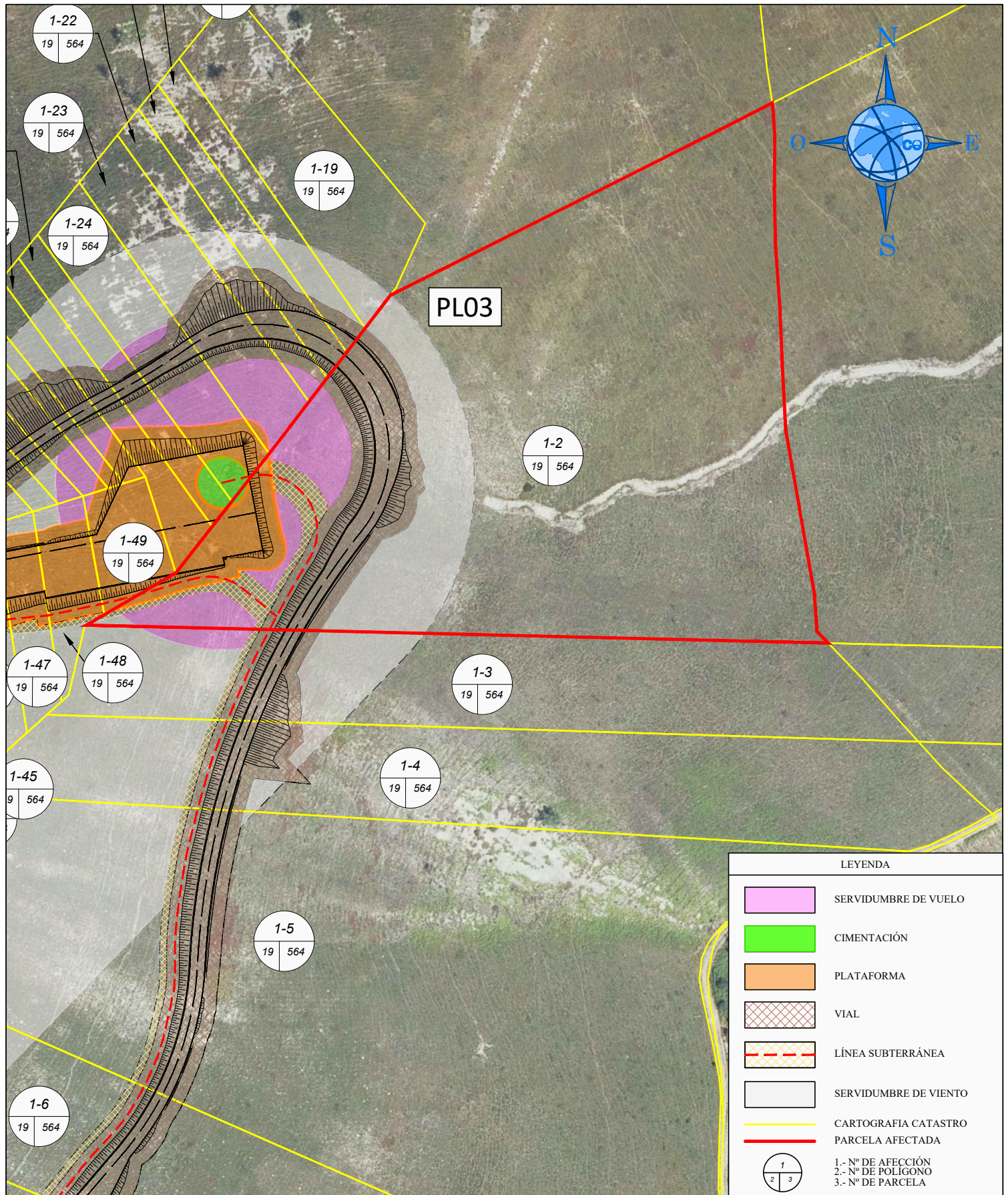


ASTURWIND S.L. El Ingeniero Técnico Agrícola Rubén García Vidal							PROYECTO: PARQUE EÓLICO PICO LIEBRES TINEO	ESCALA: 1/8.000
								FORMATO: A3
								Nº PLANO: 1
	00	18/01/2022	18/01/2022	18/01/2022	18/01/2022	18/01/2022	PLANO: PARCELARIO PLANO GENERAL	Hoja 1 de 1
	Rev.	Fecha	Proyectado	Dibujado	Comprobado	Aprobado		

**PLANOS FICHA PARCELARIO
PARQUE EÓLICO**



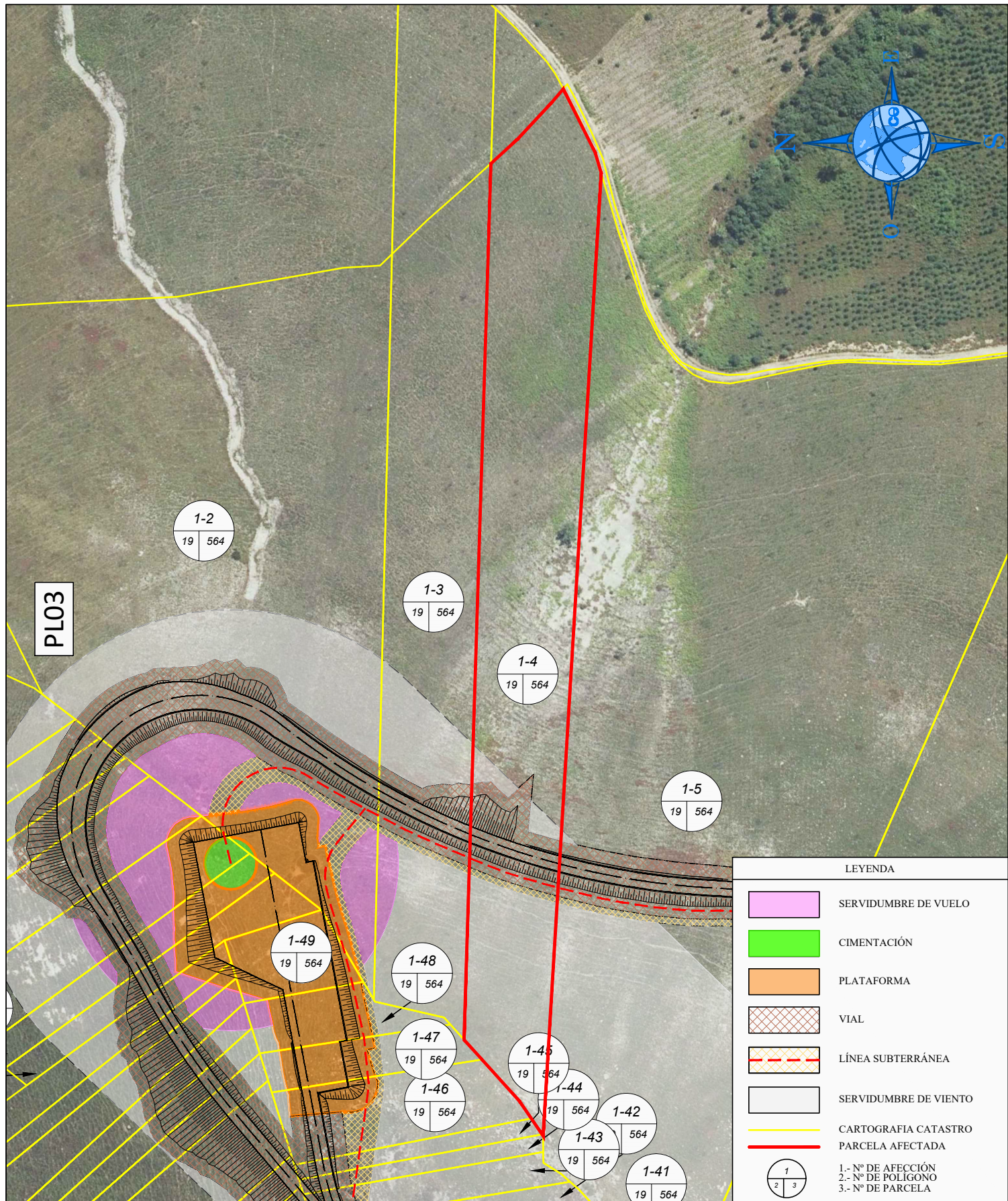
PROYECTO: PARQUE EÓLICO PICO LIEBRES		PLANO: PARCELARIO		Nº FINCA: 1-1		DATOS CATASTRALES	
TINEO						POLÍGONO: 19 PARCELA: 564	
ASTURWIND S.L		Propietario/s:				SUPERFICIE TOTAL: 99.133	
		Domicilio:				PARAJE:	
		AFECCIONES:		TÉRMINO MUNICIPAL: TINEO			
		Cimentacion: 288,44 m²		Serv. Vuelo: 2.356,87 m²		CALIFICACIÓN URBANÍSTICA:	
		Plataforma: 7.810,28 m²		Ser. Viento: 30.983,59 m²		USO: MB	
		Vial: 2.284,95 m²		Plat. Antena:		DIBUJADO: 12-01-22	
		Linea Subterr: 661,46 m²		Ocup. Temporal:		FORMATO: A4	
El Ingeniero Técnico Agrícola Rubén García Vidal				ESCALA: 1:5.000		Nº PLANO: 1	
						Hoja 1 de 1	



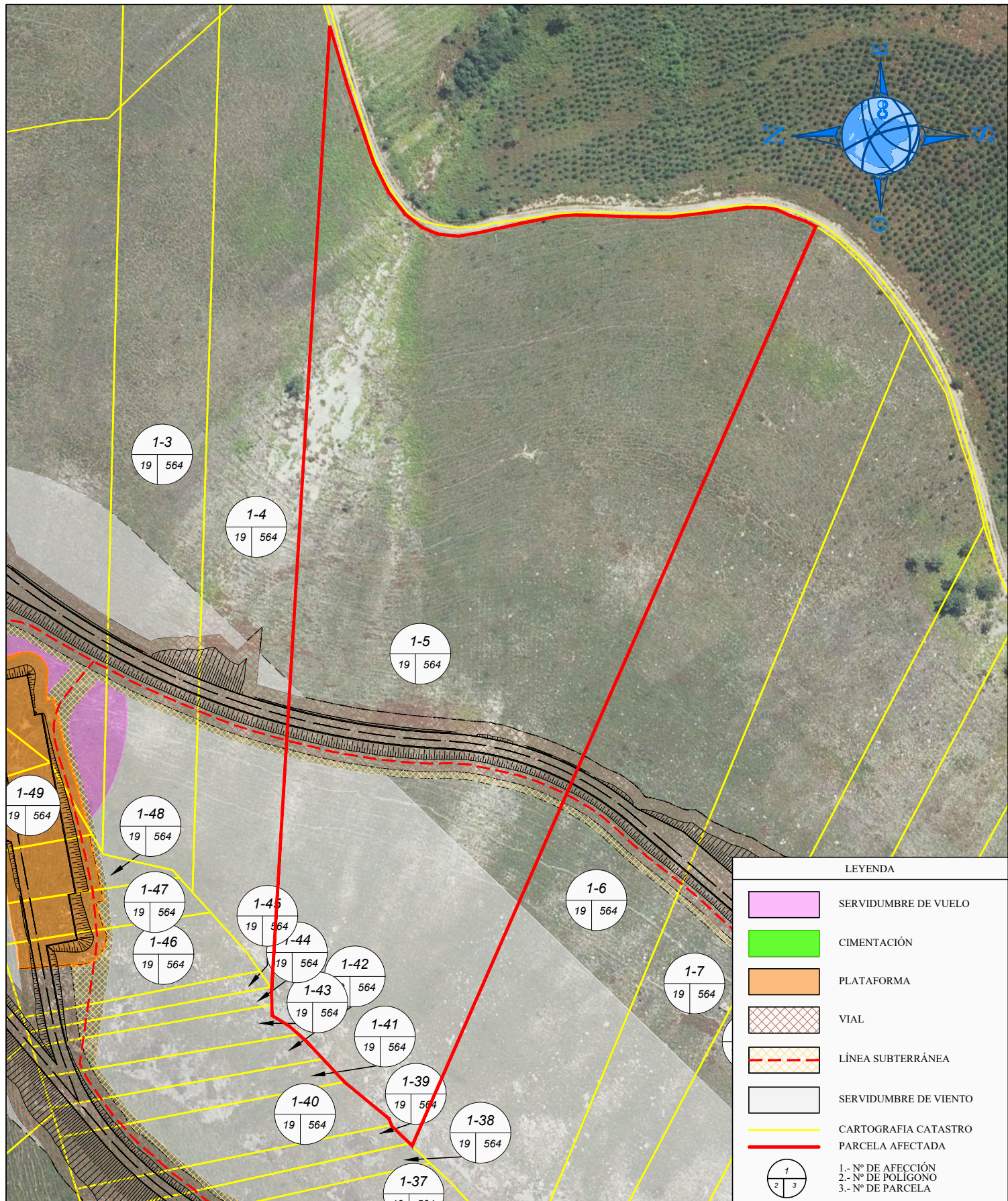
LEYENDA	
	SERVIDUMBRE DE VUELO
	CIMENTACIÓN
	PLATAFORMA
	VIAL
	LÍNEA SUBTERRÁNEA
	SERVIDUMBRE DE VIENTO
	CARTOGRAFIA CATASTRO
	PARCELA AFECTADA
	1.- Nº DE AFECCIÓN 2.- Nº DE POLIGONO 3.- Nº DE PARCELA

PROYECTO: PARQUE EÓLICO PICO LIEBRES		PLANO: PARCELARIO		Nº FINCA: 1-2		DATOS CATASTRALES	
TINEO						POLÍGONO: 19 PARCELA: 564	
ASTURWIND S.L		Propietario/s:				SUPERFICIE TOTAL: 77.321	
		Domicilio:				PARAJE:	
		AFECCIONES:		TÉRMINO MUNICIPAL:		TINEO	
		Cimentacion: 25,39 m²		Serv. Vuelo: 1.588,91 m²		CALIFICACIÓN URBANÍSTICA:	
		Plataforma: 1.195,30 m²		Ser. Viento: 3.391,95 m²		USO: MB	
		Vial: 3.270,67 m²		Plat. Antena:		DIBUJADO: 12-01-22	
		Linea Subterr: 803,86 m²		Ocup. Temporal:		FORMATO: A4	
El Ingeniero Técnico Agrícola Rubén García Vidal				ESCALA: 1:2.000		Nº PLANO: 1	
						Hoja 1 de 1	

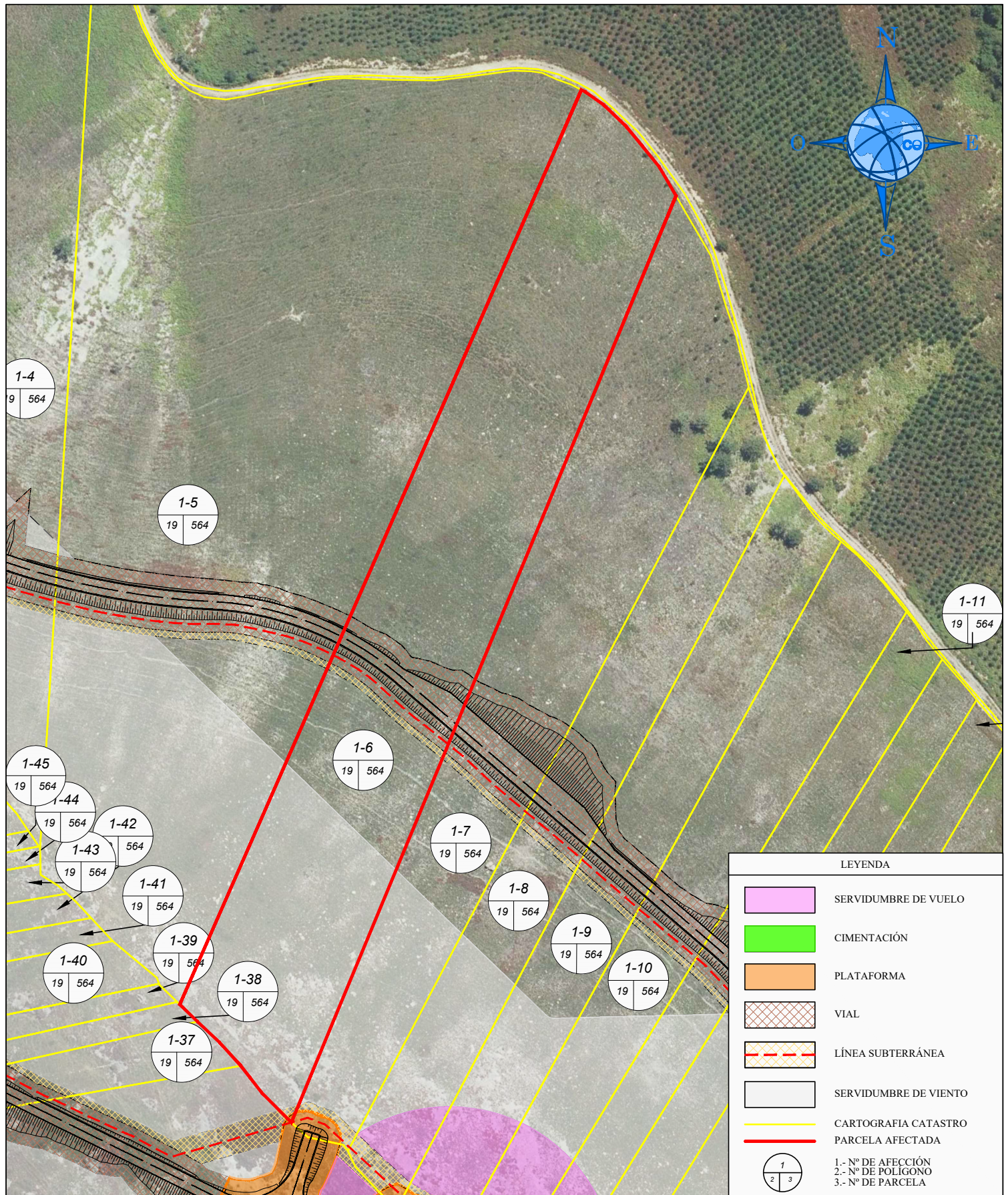




PROYECTO: PARQUE EÓLICO PICO LIEBRES		PLANO: PARCELARIO		Nº FINCA: 1-4		DATOS CATASTRALES	
TINEO						POLÍGONO: 19 PARCELA: 564	
ASTURWIND S.L		Propietario/s:				SUPERFICIE TOTAL: 15.454	
El Ingeniero Técnico Agrícola Rubén García Vidal		Domicilio:				PARAJE:	
		AFECCIONES:			TÉRMINO MUNICIPAL: TINEO		
		Cimentacion:		Serv. Vuelo:		CALIFICACIÓN URBANÍSTICA:	
		Plataforma:		Ser. Viento: 2.886,03 m²		USO: MB	
		Vial: 1.115,24 m²		Plat. Antena:		FORMATO: A4	
		Linea Subterr: 98,28 m²		Ocup. Temporal:		ESCALA: 1:2.000	
						DIBUJADO: 12-01-22	
						Nº PLANO: 1	
						Hoja 1 de 1	

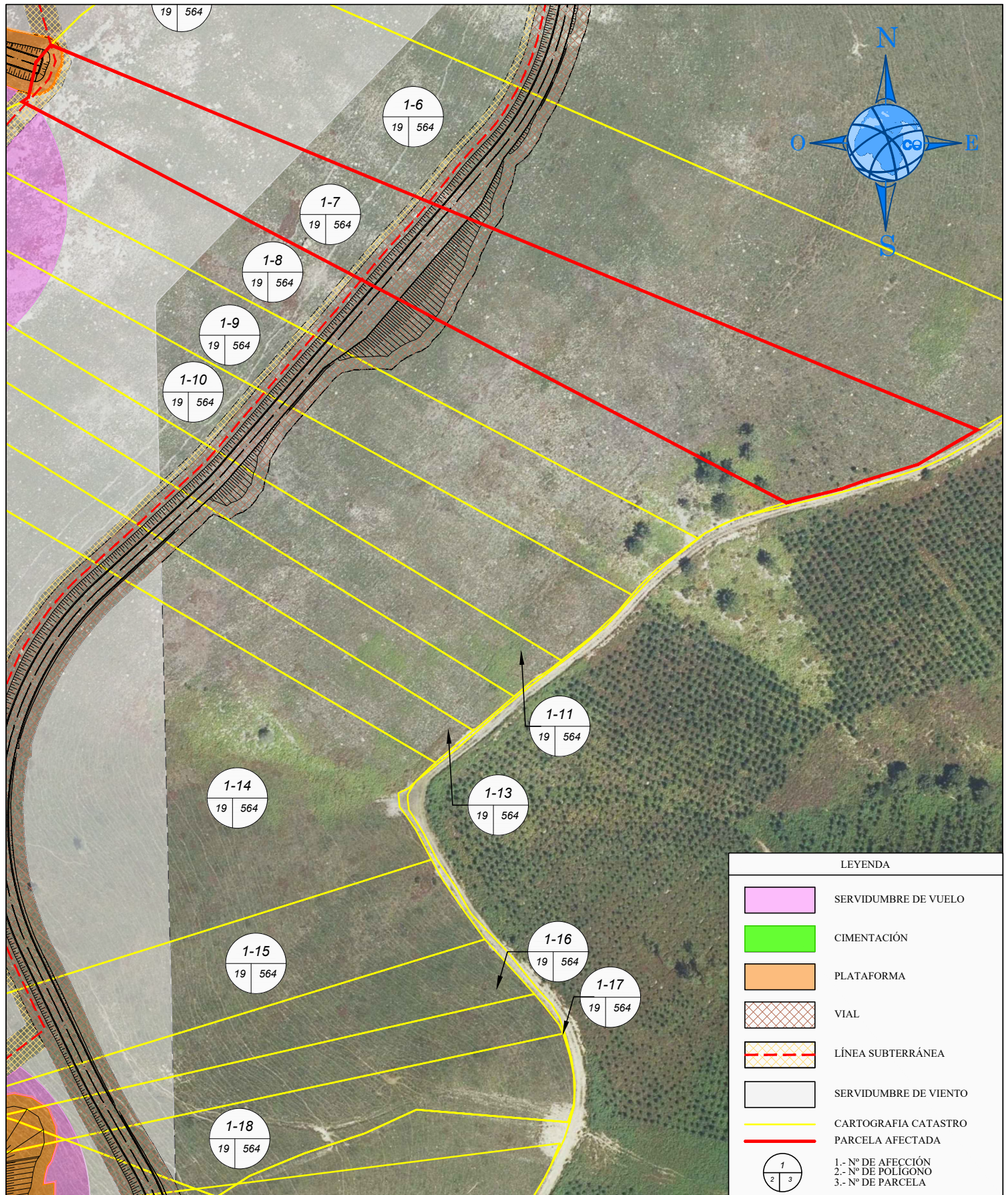


PROYECTO: PARQUE EÓLICO PICO LIEBRES		PLANO: PARCELARIO		Nº FINCA: 1-5		DATOS CATASTRALES	
TINEO						POLÍGONO: 19 PARCELA: 564	
ASTURWIND S.L		Propietario/s:				SUPERFICIE TOTAL: 46.392	
		Domicilio:				PARAJE:	
		AFECCIONES:		TÉRMINO MUNICIPAL:		TINEO	
		Cimentacion:		Serv. Vuelo:		CALIFICACIÓN URBANÍSTICA:	
		Plataforma:		Ser. Viento:		9.325,78 m²	
		Vial:		Plat. Antena:		USO: MB	
		Linea Subterr:		Ocup. Temporal:		DIBUJADO: 12-01-22	
		2.448,35 m²		302,67 m²		FORMATO: A4	
						Nº PLANO: 1	
El Ingeniero Técnico Agrícola Rubén García Vidal						ESCALA: 1:2.000	
						Hoja 1 de 1	

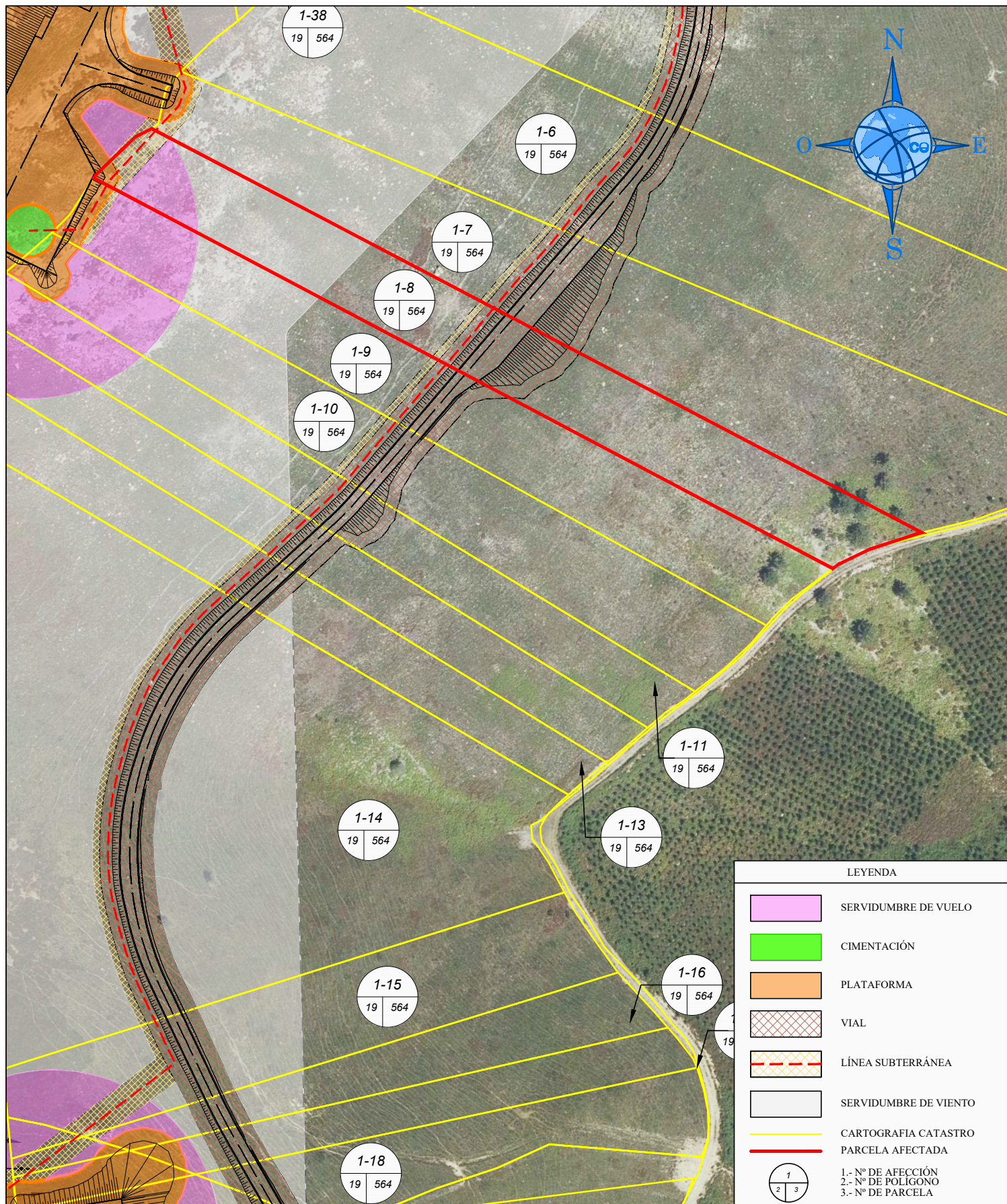


LEYENDA	
	SERVIDUMBRE DE VUELO
	CIMENTACIÓN
	PLATAFORMA
	VIAL
	LÍNEA SUBTERRÁNEA
	SERVIDUMBRE DE VIENTO
	CARTOGRAFIA CATASTRO
	PARCELA AFECTADA
	1.- Nº DE AFECCIÓN 2.- Nº DE POLIGONO 3.- Nº DE PARCELA

PROYECTO: PARQUE EÓLICO PICO LIEBRES		PLANO: PARCELARIO		Nº FINCA: 1-6		DATOS CATASTRALES	
TINEO						POLÍGONO: 19 PARCELA: 564	
ASTURWIND S.L		Propietario/s:				SUPERFICIE TOTAL: 21.922	
		Domicilio:				PARAJE:	
		AFECCIONES:		TÉRMINO MUNICIPAL:		TINEO	
		Cimentacion:		Serv. Vuelo:		CALIFICACIÓN URBANÍSTICA:	
		Plataforma: 4,69 m²		Ser. Viento: 6.110,74 m²		USO: MB	
		Vial: 1.337,95 m²		Plat. Antena:		FORMATO: A4	
		Linea Subterr: 156,57 m²		Ocup. Temporal:		DIBUJADO: 12-01-22	
El Ingeniero Técnico Agrícola Rubén García Vidal				ESCALA: 1:2.000		Nº PLANO: 1	
						Hoja 1 de 1	

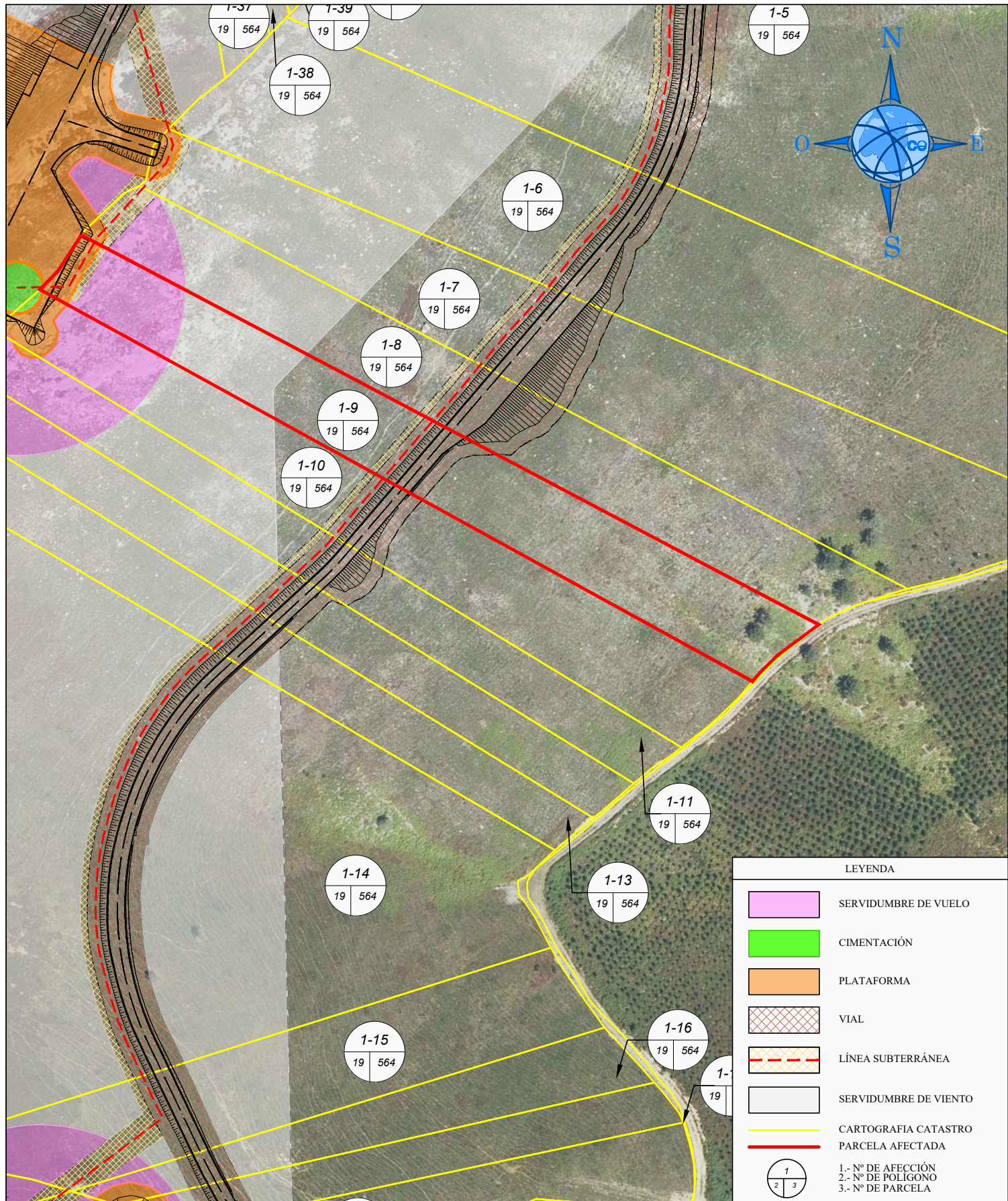


PROYECTO: PARQUE EÓLICO PICO LIEBRES		PLANO: PARCELARIO		Nº FINCA: 1-7		DATOS CATASTRALES	
TINEO						POLÍGONO: 19 PARCELA: 564	
ASTURWIND S.L		Propietario/s:				SUPERFICIE TOTAL: 15.583	
El Ingeniero Técnico Agrícola Rubén García Vidal		Domicilio:				PARAJE:	
		AFECCIONES:			TÉRMINO MUNICIPAL: TINEO		
		Cimentacion:		Serv. Vuelo:		CALIFICACIÓN URBANÍSTICA:	
		Plataforma: 160,15 m²		Ser. Viento: 2.797,97 m²		USO: MB DIBUJADO: 12-01-22	
		Vial: 1.488,19 m²		Plat. Antena:		FORMATO: A4 Nº PLANO: 1	
		Linea Subterr: 219,34 m²		Ocup. Temporal:		ESCALA: 1:2.000 Hoja 1 de 1	

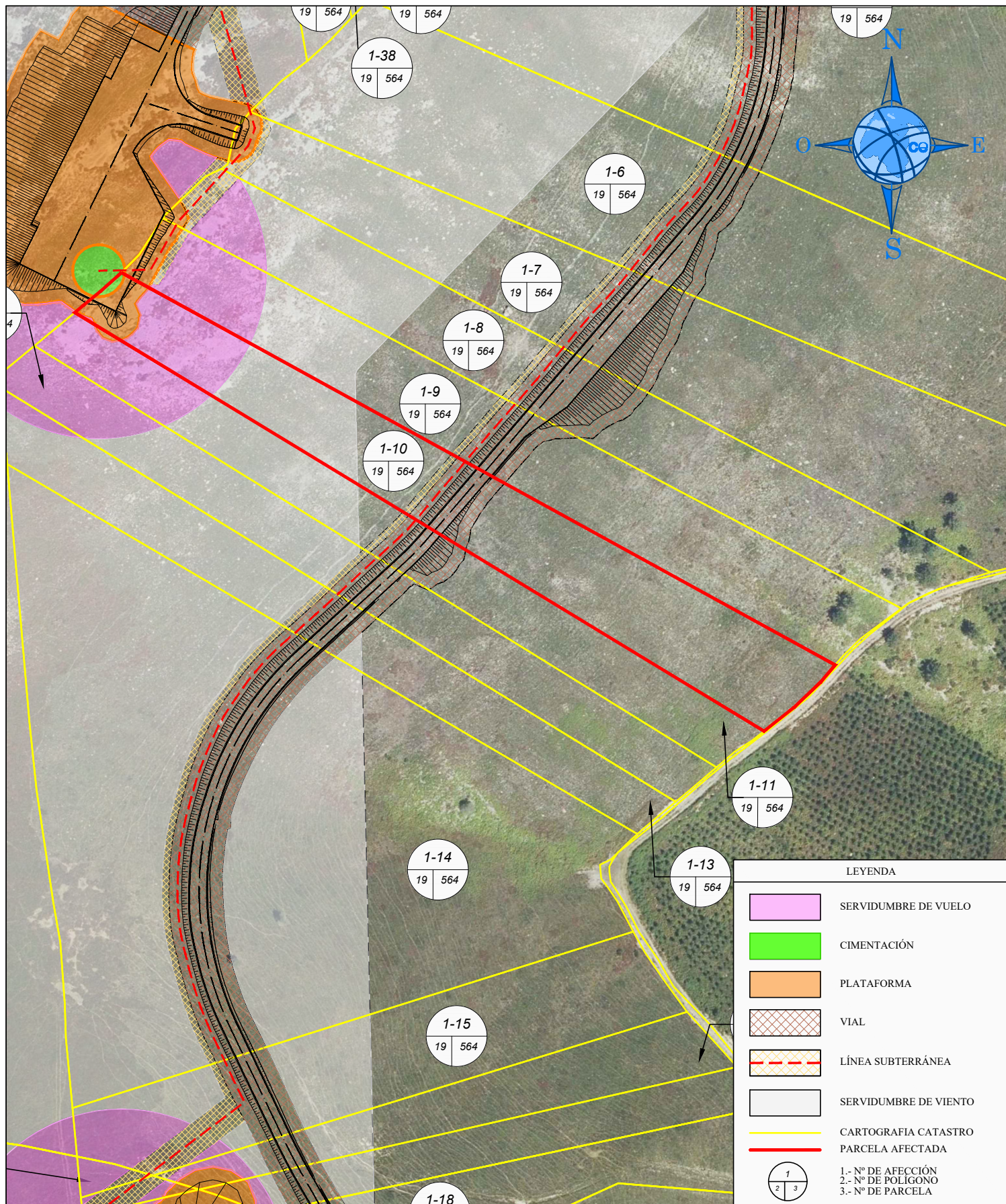


PROYECTO: PARQUE EÓLICO PICO LIEBRES		PLANO: PARCELARIO		Nº FINCA: 1-8		DATOS CATASTRALES	
TINEO						POLÍGONO: 19 PARCELA: 564	
ASTURWIND S.L		Propietario/s:				SUPERFICIE TOTAL: 9.492	
		Domicilio:				PARAJE:	
		AFECCIONES:		TÉRMINO MUNICIPAL:		TINEO	
		Cimentacion:		Serv. Vuelo:		548,72 m²	
		Plataforma:		Ser. Viento:		1.944,68 m²	
		Vial:		Plat. Antena:			
		Linea Subterr:		Ocup. Temporal:			
				CALIFICACIÓN URBANÍSTICA:			
				USO:		MB	
				FORMATO:		A4	
				DIBUJADO:		12-01-22	
				Nº PLANO:		1	
				ESCALA:		1:2.000	
						Hoja 1 de 1	

El Ingeniero Técnico Agrícola
Rubén García Vidal



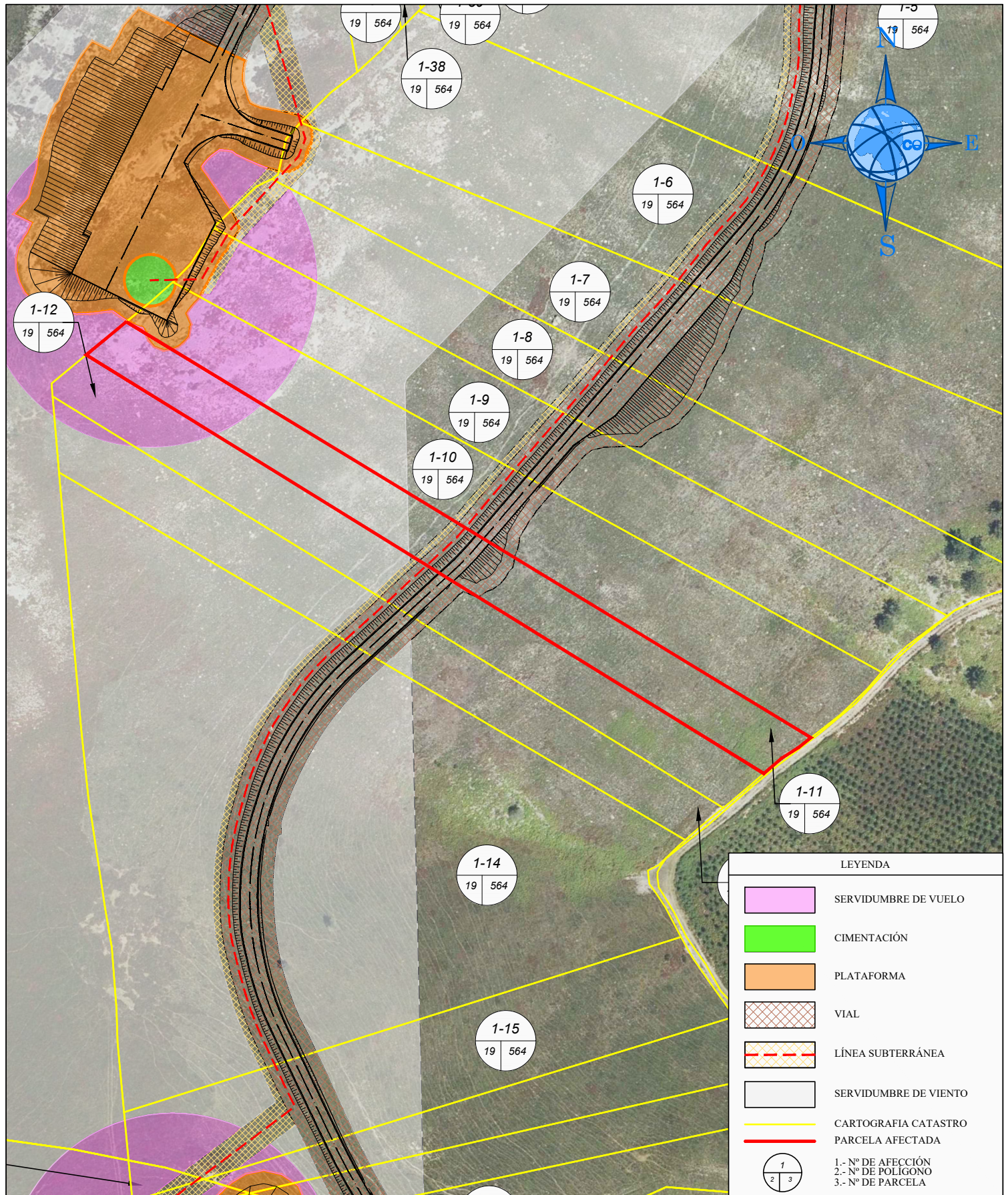
PROYECTO: PARQUE EÓLICO PICO LIEBRES		PLANO: PARCELARIO		Nº FINCA: 1-9		DATOS CATASTRALES	
TINEO						POLÍGONO: 19 PARCELA: 564	
ASTURWIND S.L		Propietario/s:				SUPERFICIE TOTAL: 9.490	
		Domicilio:				PARAJE:	
		AFECCIONES:		TÉRMINO MUNICIPAL:		TINEO	
		Cimentacion: 1,18 m²		Serv. Vuelo: 1.076,14 m²		CALIFICACIÓN URBANÍSTICA:	
		Plataforma: 254,59 m²		Ser. Viento: 1.315,74 m²		USO: MB	
		Vial: 663,98 m²		Plat. Antena:		DIBUJADO: 12-01-22	
		Linea Subterr: 165,18 m²		Ocup. Temporal:		FORMATO: A4	
						Nº PLANO: 1	
El Ingeniero Técnico Agrícola Rubén García Vidal				ESCALA: 1:2.000		Hoja 1 de 1	



LEYENDA	
	SERVIDUMBRE DE VUELO
	CIMENTACIÓN
	PLATAFORMA
	VIAL
	LÍNEA SUBTERRÁNEA
	SERVIDUMBRE DE VIENTO
	CARTOGRAFIA CATASTRO
	PARCELA AFECTADA
	1.- Nº DE AFECCIÓN 2.- Nº DE POLIGONO 3.- Nº DE PARCELA

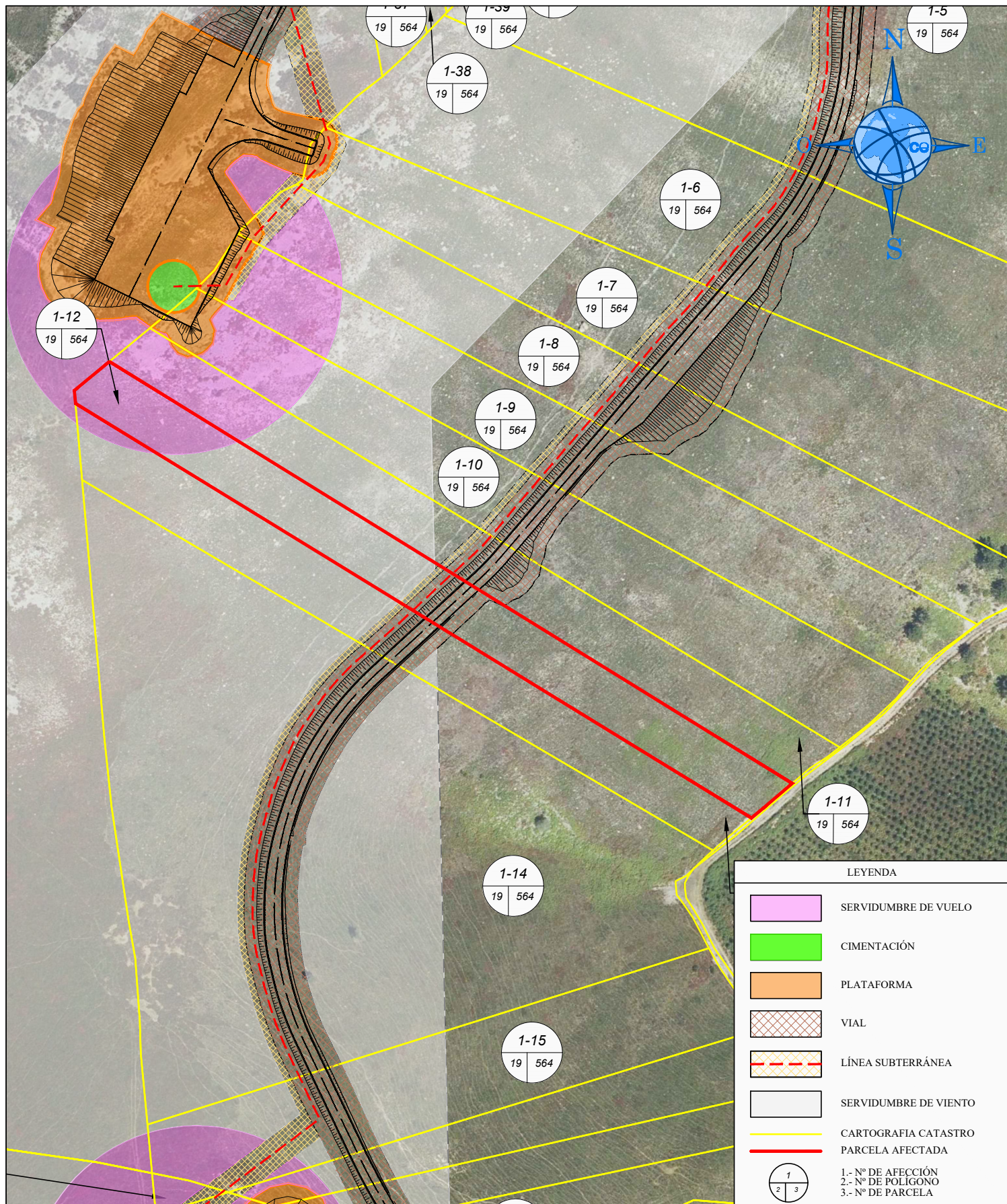
PROYECTO: PARQUE EÓLICO PICO LIEBRES		PLANO: PARCELARIO		Nº FINCA: 1-10		DATOS CATASTRALES	
TINEO						POLÍGONO: 19 PARCELA: 564	
ASTURWIND S.L		Propietario/s:				SUPERFICIE TOTAL: 9.490	
		Domicilio:				PARAJE:	
		AFECCIONES:		TÉRMINO MUNICIPAL:		TINEO	
		Cimentacion: 40,44 m²		Serv. Vuelo: 1.071,13 m²		CALIFICACIÓN URBANÍSTICA:	
		Plataforma: 360,76 m²		Ser. Viento: 1.508,15 m²		USO: MB	
		Vial: 661,60 m²		Plat. Antena:		DIBUJADO: 12-01-22	
		Linea Subterr: 80,19 m²		Ocup. Temporal:		FORMATO: A4	
						ESCALA: 1:2.000	
						Nº PLANO: 1	
						Hoja 1 de 1	

El Ingeniero Técnico Agrícola
Rubén García Vidal



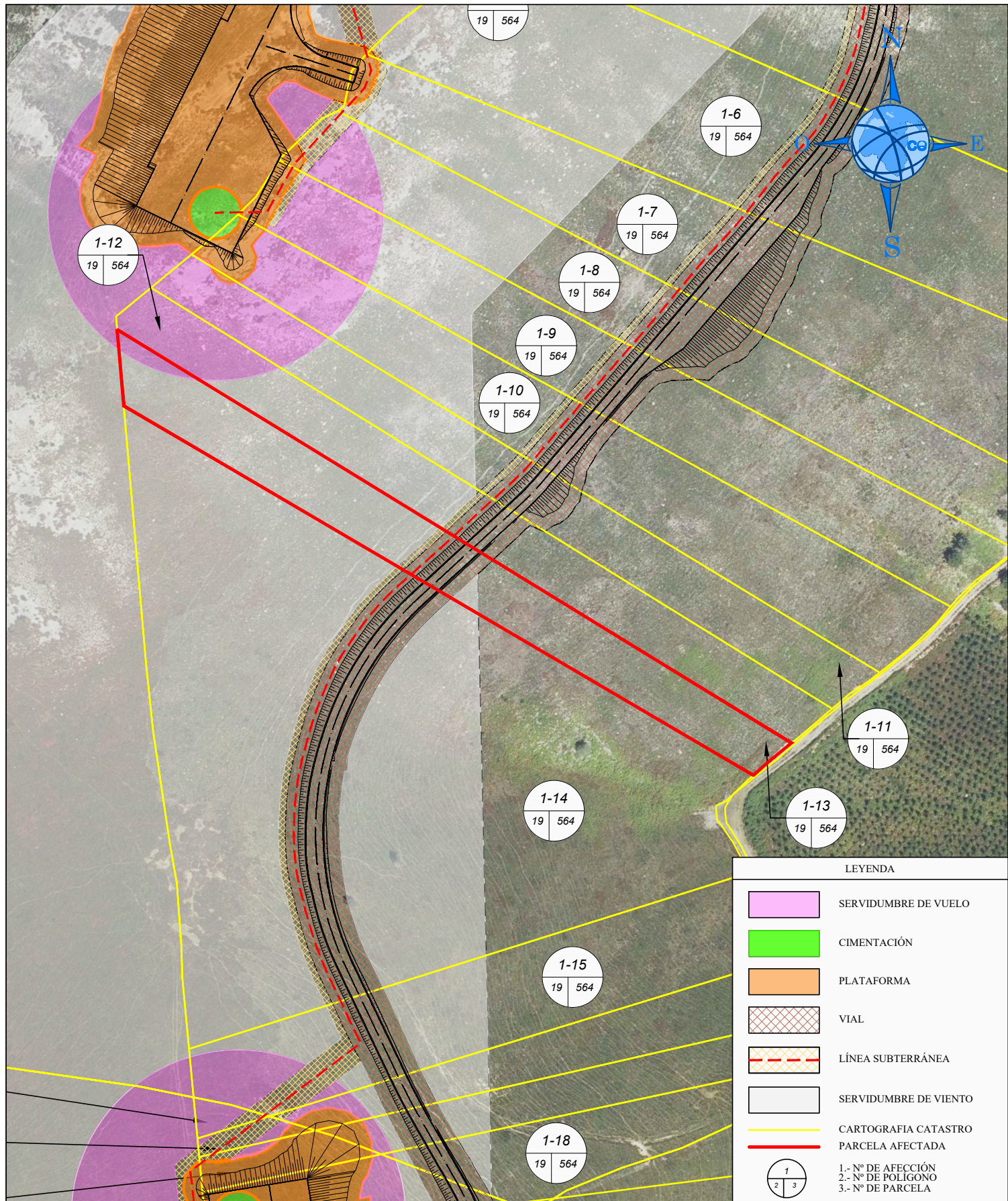
PROYECTO: PARQUE EÓLICO PICO LIEBRES		PLANO: PARCELARIO		Nº FINCA: 1-11		DATOS CATASTRALES	
TINEO						POLÍGONO: 19 PARCELA: 564	
ASTURWIND S.L		Propietario/s:				SUPERFICIE TOTAL: 6.546	
		Domicilio:				PARAJE:	
		AFECCIONES:		TÉRMINO MUNICIPAL:		TINEO	
		Cimentacion:		Serv. Vuelo:		1.202,99 m²	
		Plataforma:		Ser. Viento:		1.585,65 m²	
		Vial:		Plat. Antena:			
		Linea Subterr:		Ocup. Temporal:			
				USO:		MB	
				FORMATO:		A4	
				ESCALA:		1:2.000	
						DIBUJADO: 12-01-22	
						Nº PLANO: 1	
						Hoja 1 de 1	

El Ingeniero Técnico Agrícola
Rubén García Vidal



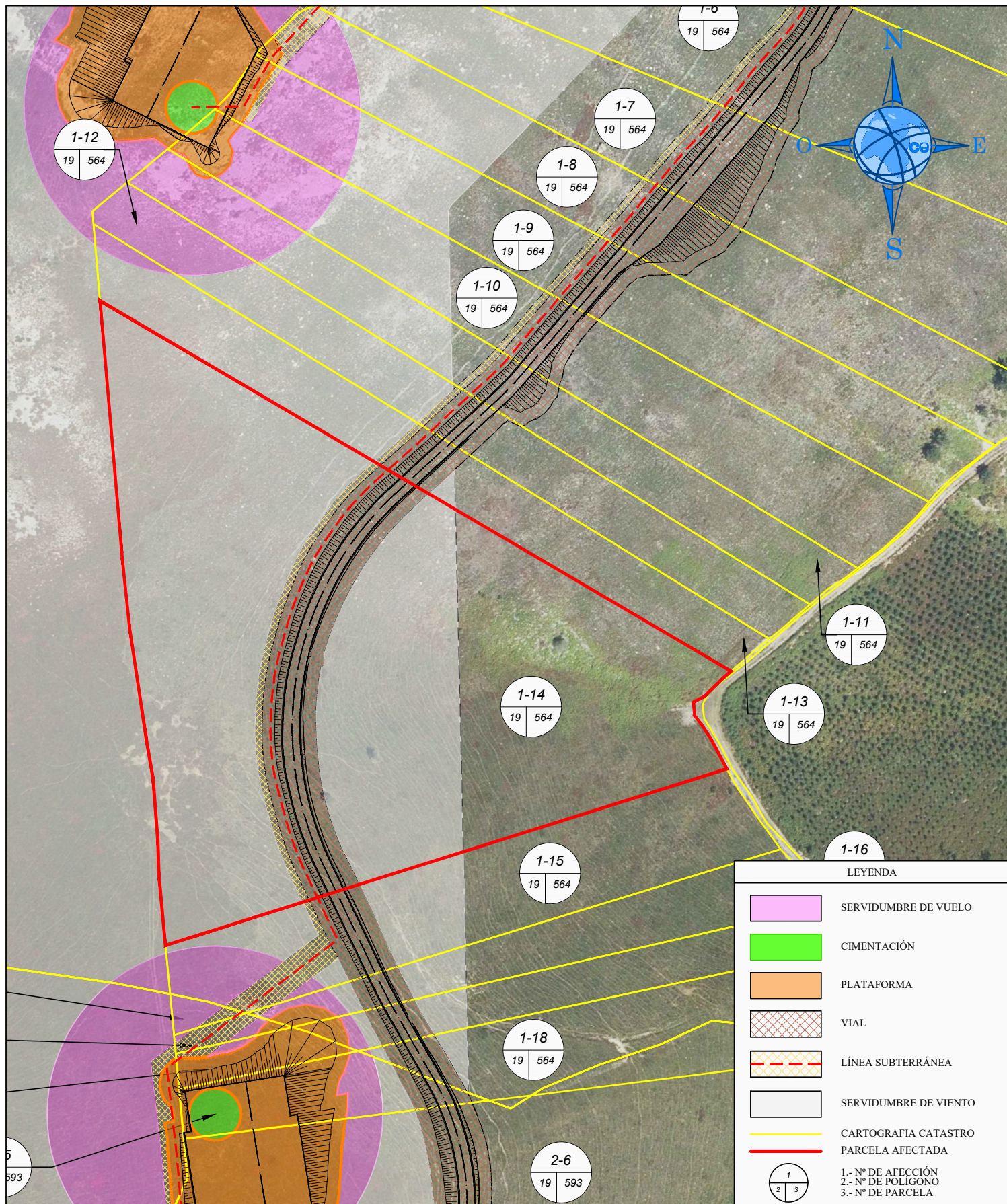
LEYENDA	
	SERVIDUMBRE DE VUELO
	CIMENTACIÓN
	PLATAFORMA
	VIAL
	LÍNEA SUBTERRÁNEA
	SERVIDUMBRE DE VIENTO
	CARTOGRAFIA CATASTRAL
	PARCELA AFECTADA
	1.- Nº DE AFECCIÓN 2.- Nº DE POLÍGONO 3.- Nº DE PARCELA

PROYECTO: PARQUE EÓLICO PICO LIEBRES		PLANO: PARCELARIO		Nº FINCA: 1-12		DATOS CATASTRALES	
TINEO						POLÍGONO: 19 PARCELA: 564	
ASTURWIND S.L		Propietario/s:				SUPERFICIE TOTAL: 6.465	
		Domicilio:				PARAJE:	
		AFECCIONES:		TÉRMINO MUNICIPAL:		TINEO	
		Cimentación:		Serv. Vuelo:		1.103,24 m²	
		Plataforma:		Ser. Viento:		2.061,60 m²	
		Vial:		Plat. Antena:		444,88 m²	
		Linea Subterr:		Ocup. Temporal:		56,66 m²	
El Ingeniero Técnico Agrícola Rubén García Vidal				USO:		MB	
				FORMATO:		A4	
				ESCALA:		1:2.000	
						DIBUJADO: 12-01-22	
						Nº PLANO: 1	
						Hoja 1 de 1	

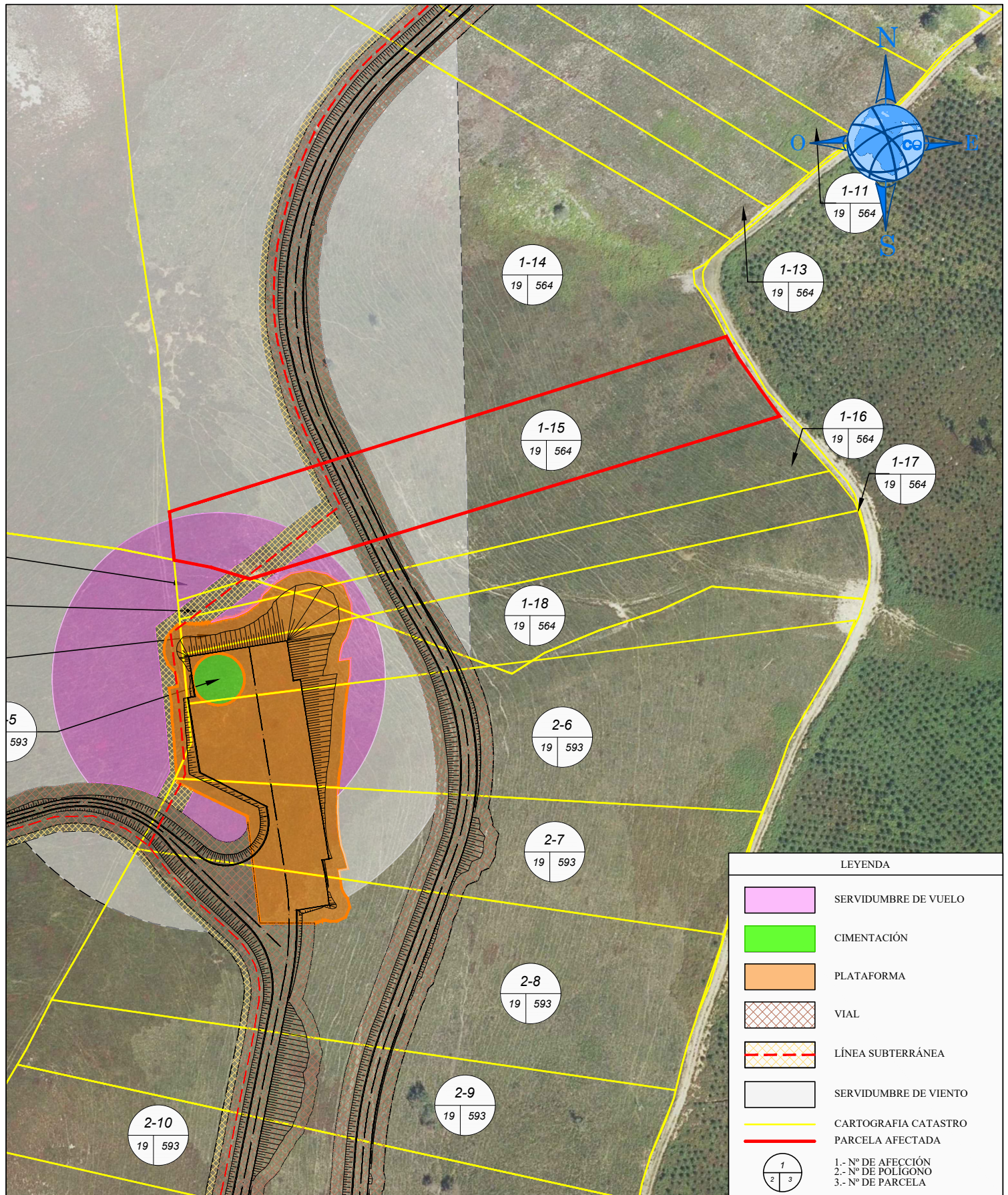


LEYENDA	
	SERVIDUMBRE DE VUELO
	CIMENTACIÓN
	PLATAFORMA
	VIAL
	LÍNEA SUBTERRÁNEA
	SERVIDUMBRE DE VIENTO
	CARTOGRAFIA CATASTRO
	PARCELA AFECTADA
	1.- Nº DE AFECCIÓN 2.- Nº DE POLIGONO 3.- Nº DE PARCELA

PROYECTO: PARQUE EÓLICO PICO LIEBRES		PLANO: PARCELARIO		Nº FINCA: 1-13		DATOS CATASTRALES	
TINEO						POLÍGONO: 19 PARCELA: 564	
ASTURWIND S.L		Propietario/s:				SUPERFICIE TOTAL: 6.466	
		Domicilio:				PARAJE:	
		AFECCIONES:		TÉRMINO MUNICIPAL:		TINEO	
		Cimentacion:		Serv. Vuelo:		175,35 m²	
		Plataforma:		Ser. Viento:		3.085,53 m²	
		Vial:		Plat. Antena:		468,10 m²	
		Linea Subterr:		Ocup. Temporal:		61,47 m²	
El Ingeniero Técnico Agrícola Rubén García Vidal				USO:		MB	
				FORMATO:		A4	
				ESCALA:		1:2.000	
						DIBUJADO: 12-01-22	
						Nº PLANO: 1	
						Hoja 1 de 1	

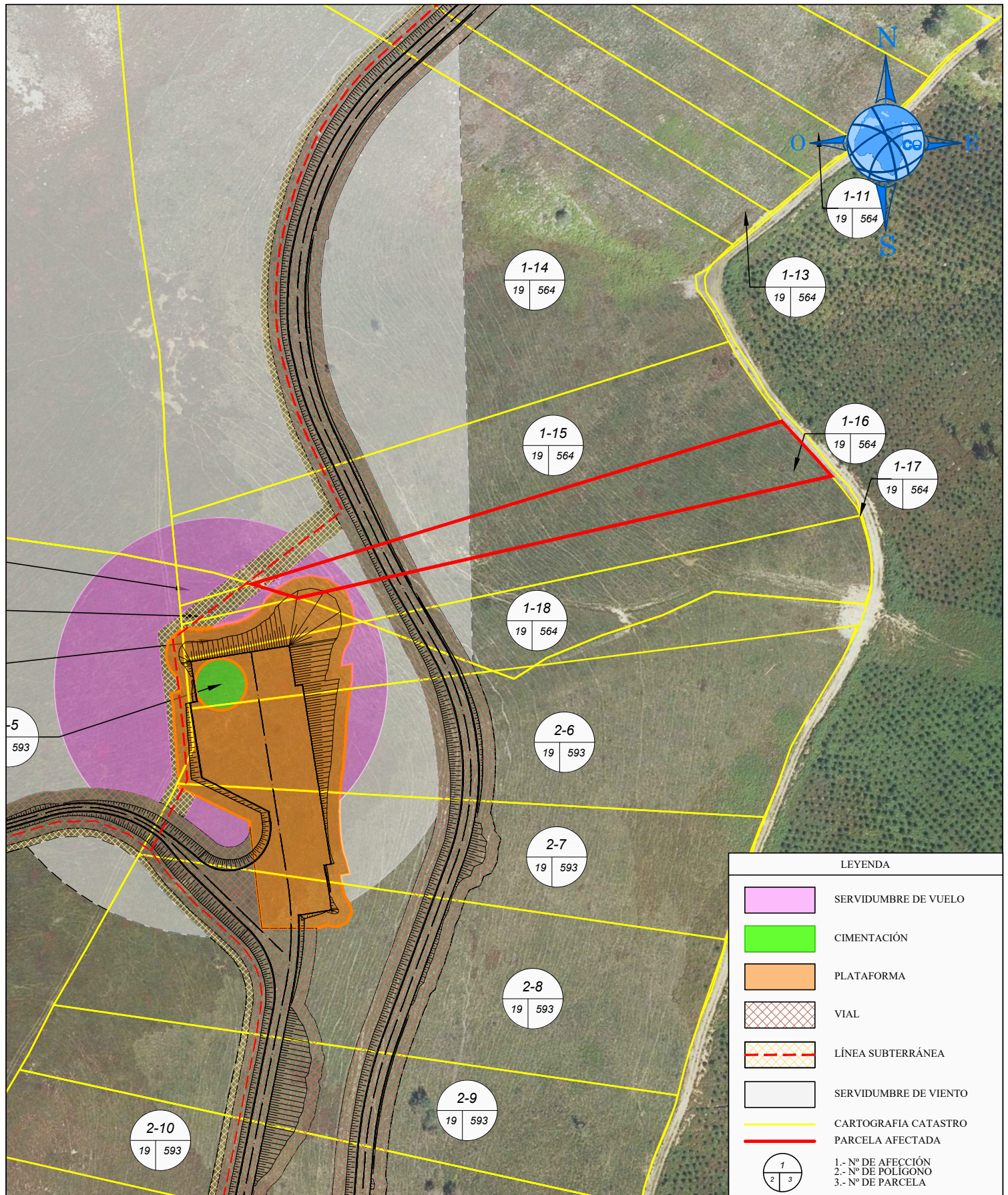


PROYECTO: PARQUE EÓLICO PICO LIEBRES		PLANO: PARCELARIO		Nº FINCA: 1-14		DATOS CATASTRALES	
TINEO						POLÍGONO: 19 PARCELA: 564	
ASTURWIND S.L		Propietario/s:				SUPERFICIE TOTAL: 33.551	
		Domicilio:				PARAJE:	
		AFECCIONES:		TÉRMINO MUNICIPAL:		TINEO	
		Cimentacion:		Serv. Vuelo:		CALIFICACIÓN URBANÍSTICA:	
		Plataforma:		Ser. Viento:		20.422,32 m²	
		Vial:		Plat. Antena:		USO: MB	
		Linea Subterr:		Ocup. Temporal:		DIBUJADO: 12-01-22	
		3.746,29 m²				FORMATO: A4	
		499,49 m²				Nº PLANO: 1	
El Ingeniero Técnico Agrícola Rubén García Vidal						ESCALA: 1:2.000	
						Hoja 1 de 1	



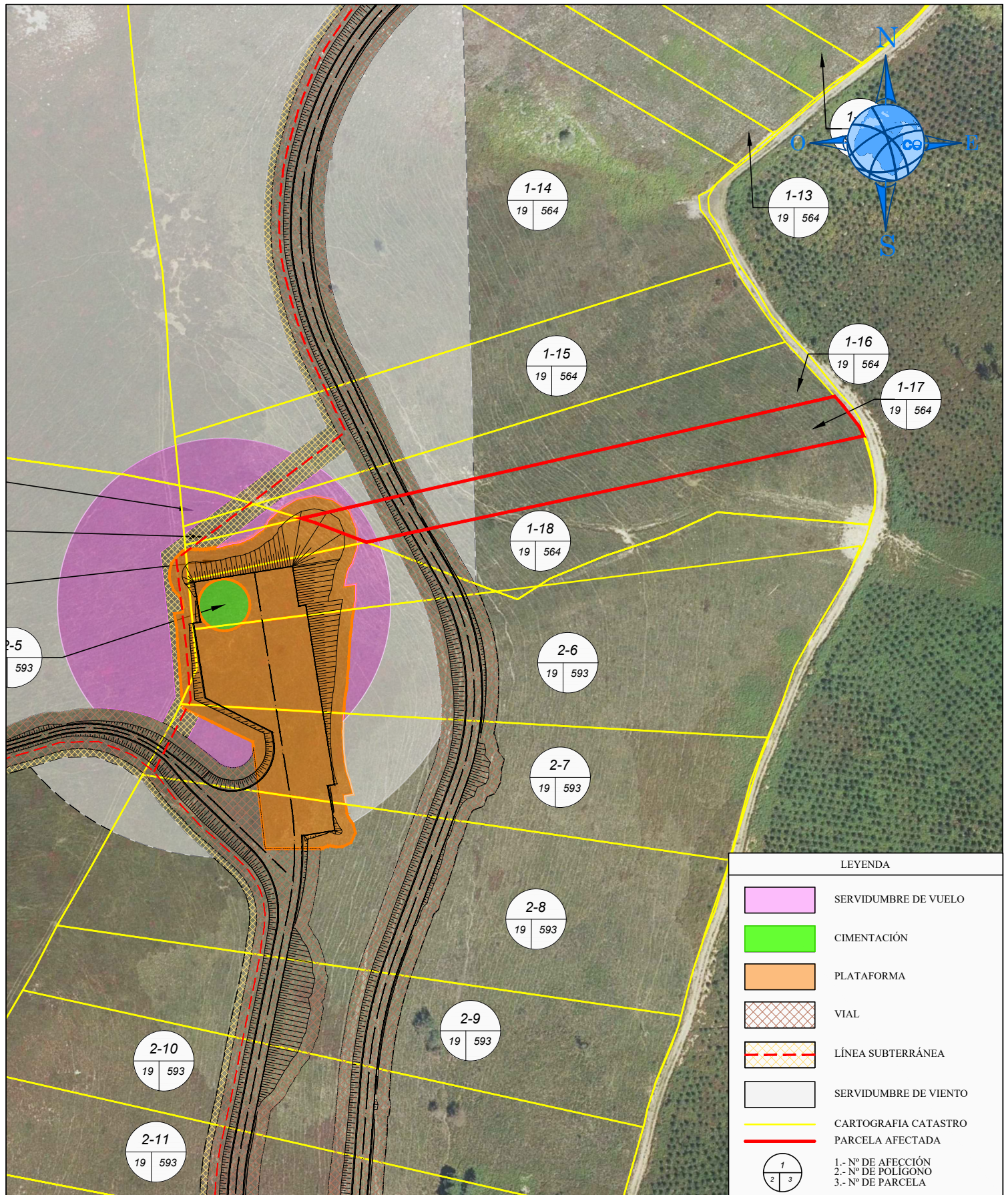
LEYENDA	
	SERVIDUMBRE DE VUELO
	CIMENTACIÓN
	PLATAFORMA
	VIAL
	LÍNEA SUBTERRÁNEA
	SERVIDUMBRE DE VIENTO
	CARTOGRAFIA CATASTRO
	PARCELA AFECTADA
	1.- Nº DE AFECCIÓN 2.- Nº DE POLIGONO 3.- Nº DE PARCELA

PROYECTO: PARQUE EÓLICO PICO LIEBRES		PLANO: PARCELARIO		Nº FINCA: 1-15		DATOS CATASTRALES	
TINEO						POLÍGONO: 19 PARCELA: 564	
ASTURWIND S.L		Propietario/s:				SUPERFICIE TOTAL: 8.287	
		Domicilio:				PARAJE:	
		AFECCIONES:		TÉRMINO MUNICIPAL:		TINEO	
		Cimentacion:		Serv. Vuelo:		789,59 m²	
		Plataforma:		Ser. Viento:		1.963,78 m²	
		Vial:		Plat. Antena:		720,16 m²	
		Linea Subterr:		Ocup. Temporal:		541,76 m²	
El Ingeniero Técnico Agrícola Rubén García Vidal				CALIFICACIÓN URBANÍSTICA:			
				USO:		MB	
				FORMATO:		A4	
				DIBUJADO:		12-01-22	
				Nº PLANO:		1	
				ESCALA:		1:2.000	
						Hoja 1 de 1	



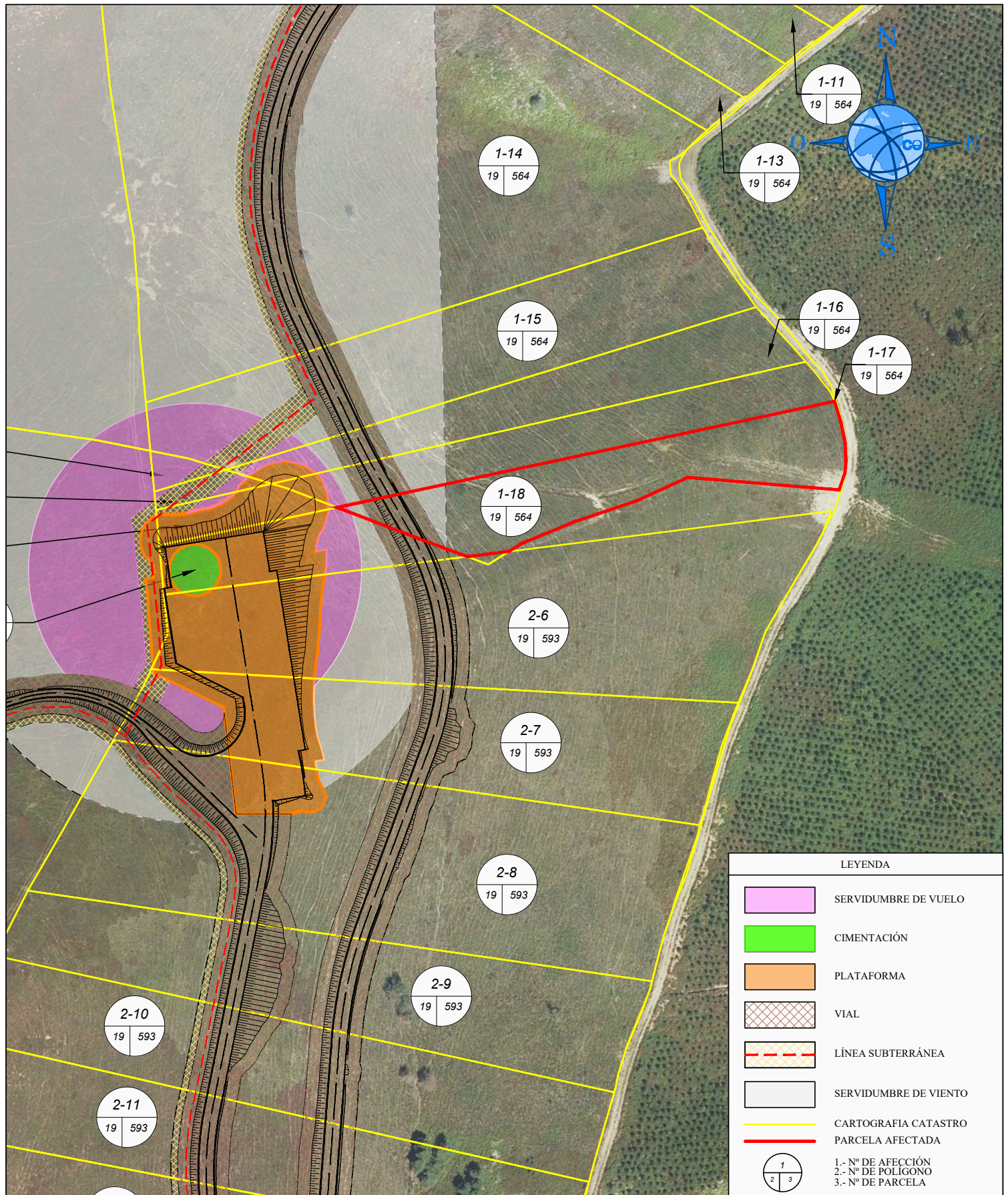
PROYECTO: PARQUE EÓLICO PICO LIEBRES		PLANO: PARCELARIO		Nº FINCA: 1-16		DATOS CATASTRALES	
TINEO						POLÍGONO: 19 PARCELA: 564	
ASTURWIND S.L		Propietario/s:				SUPERFICIE TOTAL: 3.939	
		Domicilio:				PARAJE:	
		AFECCIONES:		TÉRMINO MUNICIPAL:		TINEO	
		Cimentacion:		Serv. Vuelo:		156,21 m²	
		Plataforma:		Ser. Viento:		459,95 m²	
		Vial:		Plat. Antena:			
		Linea Subterr:		Ocup. Temporal:			
				FORMATO:		A4	
				ESCALA:		1:2.000	
						DIBUJADO: 12-01-22	
						Nº PLANO: 1	
						Hoja 1 de 1	

El Ingeniero Técnico Agrícola
Rubén García Vidal



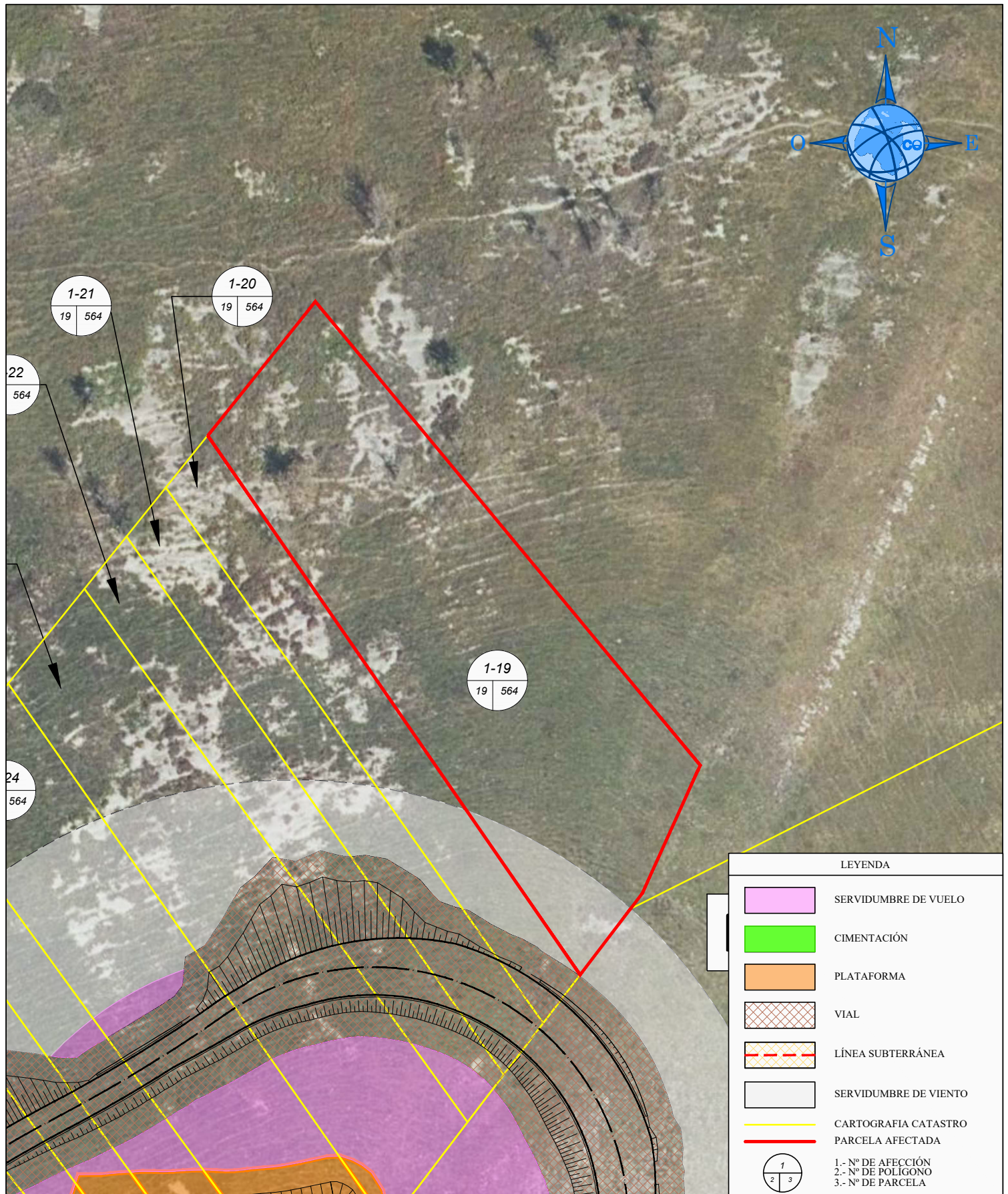
LEYENDA	
	SERVIDUMBRE DE VUELO
	CIMENTACIÓN
	PLATAFORMA
	VIAL
	LÍNEA SUBTERRÁNEA
	SERVIDUMBRE DE VIENTO
	CARTOGRAFIA CATASTRO
	PARCELA AFECTADA
	1.- Nº DE AFECCIÓN 2.- Nº DE POLIGONO 3.- Nº DE PARCELA

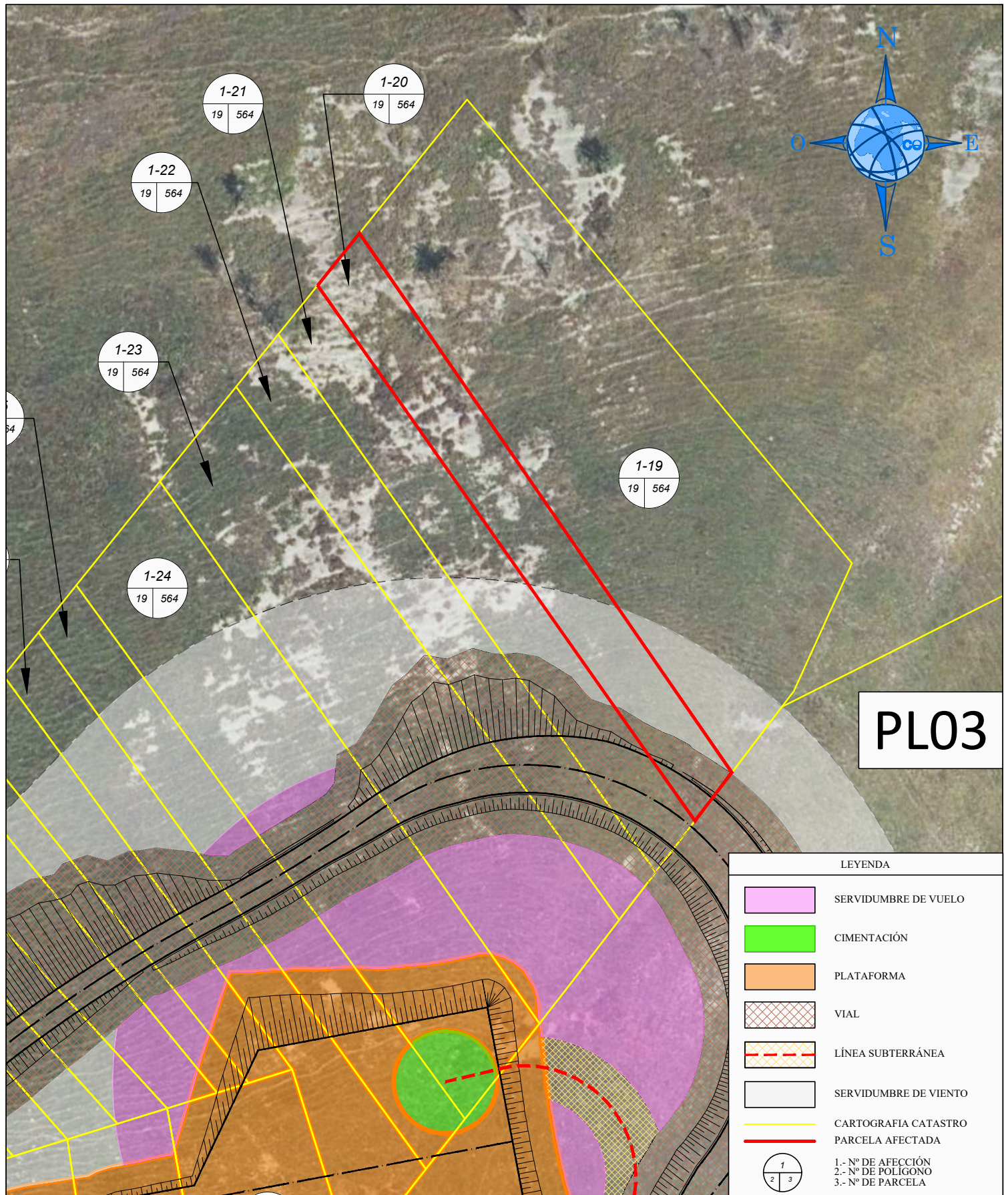
PROYECTO: PARQUE EÓLICO PICO LIEBRES		PLANO: PARCELARIO		Nº FINCA: 1-17		DATOS CATASTRALES	
TINEO						POLÍGONO: 19 PARCELA: 564	
ASTURWIND S.L		Propietario/s:				SUPERFICIE TOTAL: 3.411	
		Domicilio:				PARAJE:	
		AFECCIONES:		TÉRMINO MUNICIPAL:		TINEO	
		Cimentacion:		Serv. Vuelo:		83,22 m²	
		Plataforma:		Ser. Viento:		342,60 m²	
		Vial:		Plat. Antena:		312,63 m2	
		Linea Subterr:		Ocup. Temporal:			
El Ingeniero Técnico Agrícola Rubén García Vidal				USO:		MB	
				FORMATO:		A4	
				ESCALA:		1:2.000	
						DIBUJADO: 12-01-22	
						Nº PLANO: 1	
						Hoja 1 de 1	



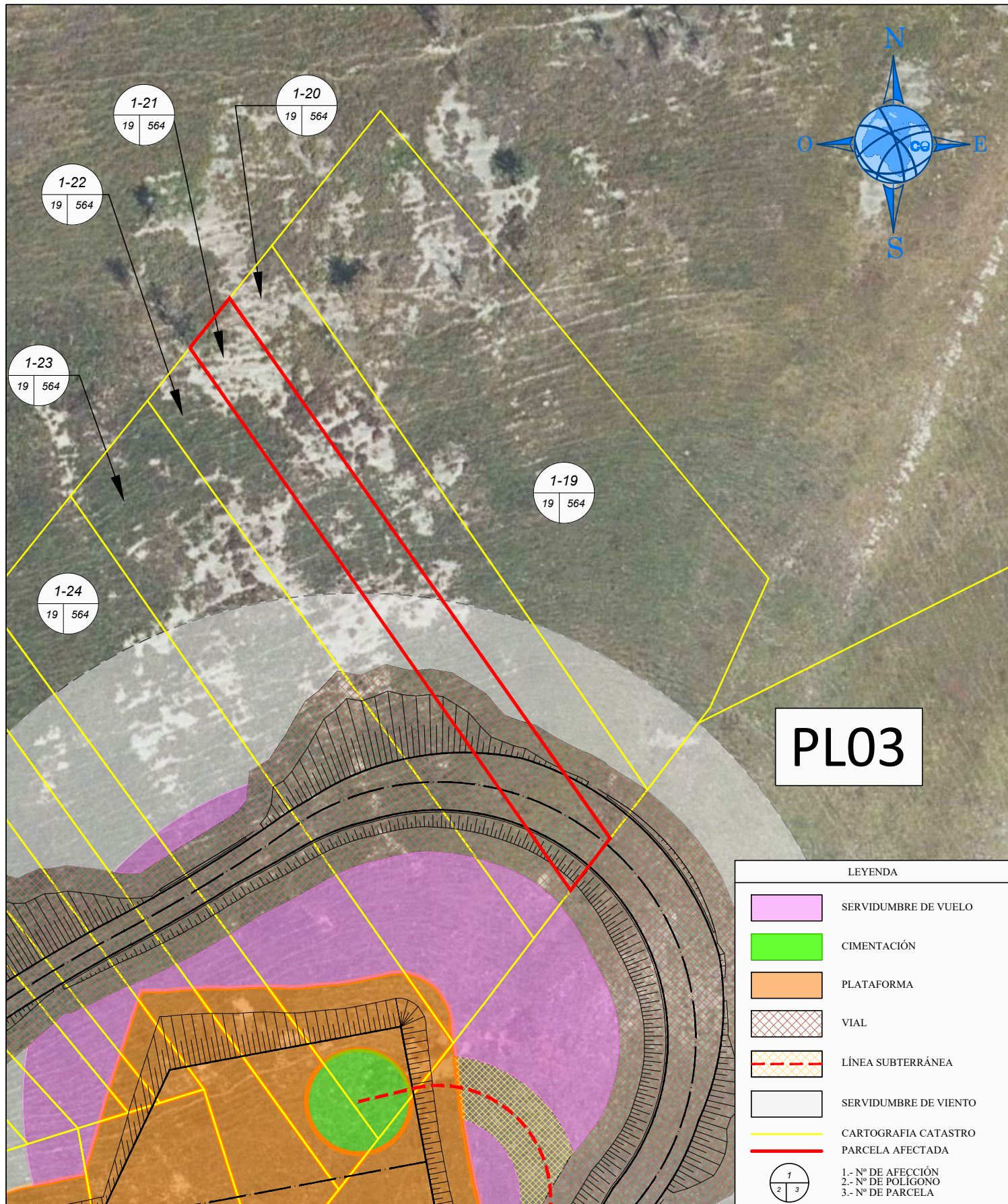
LEYENDA	
	SERVIDUMBRE DE VUELO
	CIMENTACIÓN
	PLATAFORMA
	VIAL
	LÍNEA SUBTERRÁNEA
	SERVIDUMBRE DE VIENTO
	CARTOGRAFIA CATASTRO
	PARCELA AFECTADA
	1.- Nº DE AFECCIÓN 2.- Nº DE POLIGONO 3.- Nº DE PARCELA

PROYECTO: PARQUE EÓLICO PICO LIEBRES		PLANO: PARCELARIO		Nº FINCA: 1-18		DATOS CATASTRALES	
TINEO						POLÍGONO: 19 PARCELA: 564	
ASTURWIND S.L		Propietario/s:				SUPERFICIE TOTAL: 4.694	
		Domicilio:				PARAJE:	
		AFECCIONES:		TÉRMINO MUNICIPAL:		TINEO	
		Cimentacion:		Serv. Vuelo:		7,58 m²	
		Plataforma:		Ser. Viento:		198,80 m²	
		Vial:		Plat. Antena:		349,31 m²	
		Linea Subterr:		Ocup. Temporal:			
El Ingeniero Técnico Agrícola Rubén García Vidal				USO:		MB	
				FORMATO:		A4	
				DIBUJADO:		12-01-22	
				Nº PLANO:		1	
				ESCALA:		1:2.000	
						Hoja 1 de 1	

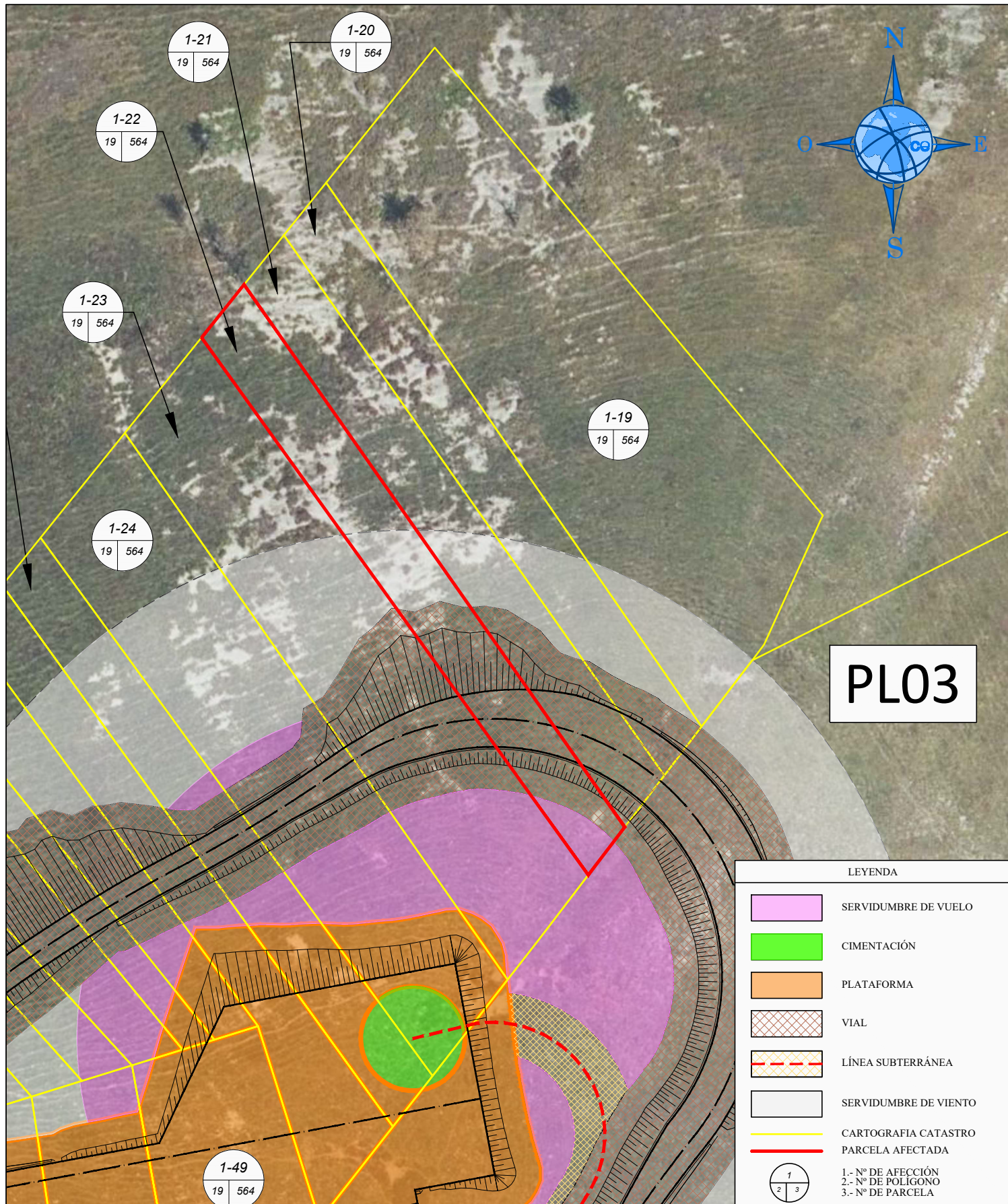




PROYECTO: PARQUE EÓLICO PICO LIEBRES		PLANO: PARCELARIO		Nº FINCA: 1-20		DATOS CATASTRALES	
TINEO						POLÍGONO: 19 PARCELA: 564	
ASTURWIND S.L		Propietario/s:				SUPERFICIE TOTAL: 1.570	
		Domicilio:				PARAJE:	
		AFECCIONES:		TÉRMINO MUNICIPAL: TINEO			
		Cimentacion:		Serv. Vuelo:		CALIFICACIÓN URBANÍSTICA:	
		Plataforma:		Ser. Viento: 405,07 m²		USO: MB	
		Vial: 167,17 m²		Plat. Antena:		DIBUJADO: 12-01-22	
		Linea Subterr:		Ocup. Temporal:		Nº PLANO: 1	
El Ingeniero Técnico Agrícola Rubén García Vidal				ESCALA: 1:1.000		Hoja 1 de 1	

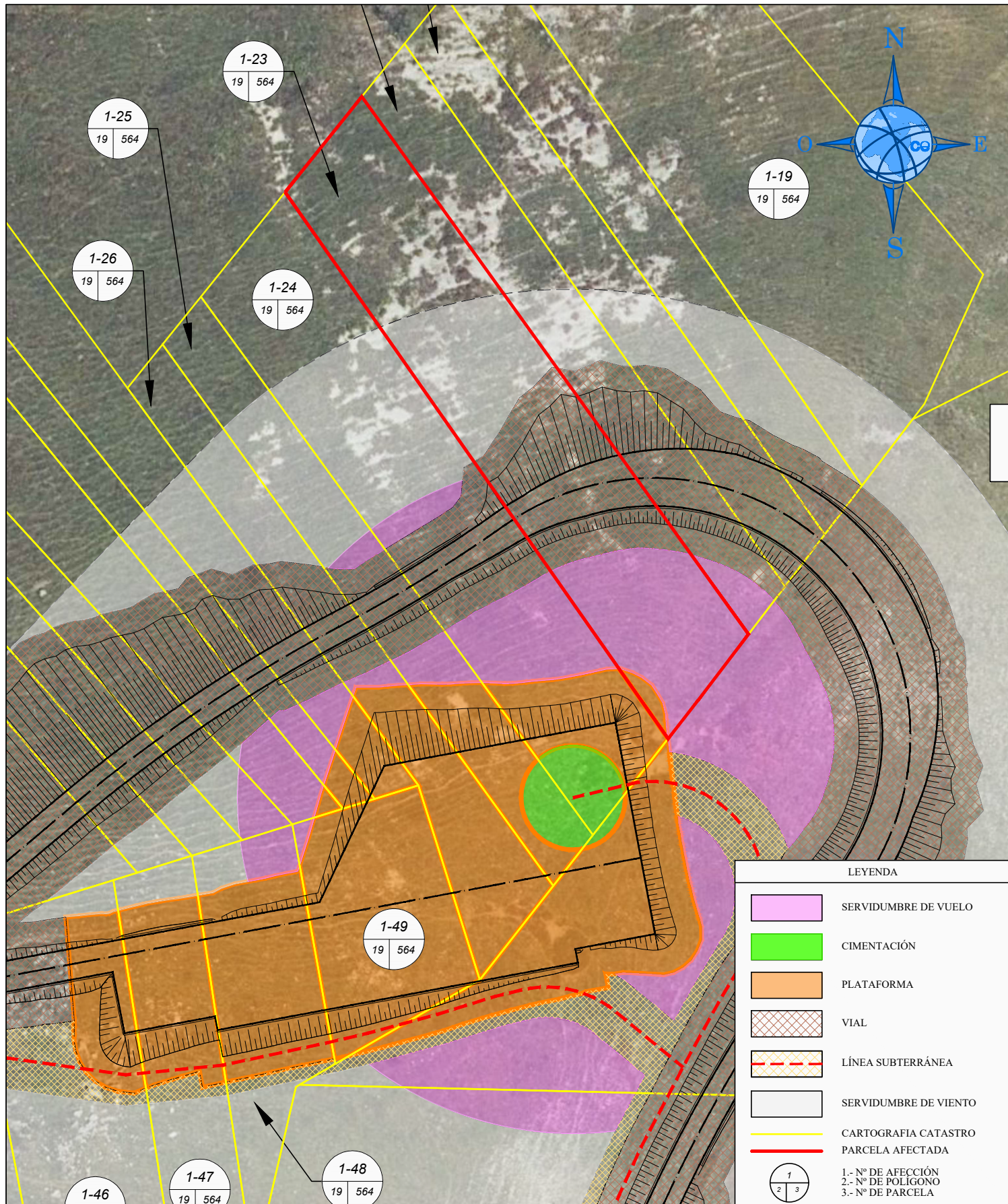


PROYECTO: PARQUE EÓLICO PICO LIEBRES		PLANO: PARCELARIO		Nº FINCA: 1-21		DATOS CATASTRALES	
TINEO						POLÍGONO: 19 PARCELA: 564	
ASTURWIND S.L		Propietario/s:				SUPERFICIE TOTAL: 1.571	
El Ingeniero Técnico Agrícola Rubén García Vidal		Domicilio:				PARAJE:	
		AFECCIONES:			TÉRMINO MUNICIPAL: TINEO		
		Cimentacion:		Serv. Vuelo:		CALIFICACIÓN URBANÍSTICA:	
		Plataforma:		Ser. Viento: 266,74 m²		USO: MB	
		Vial: 517,74 m²		Plat. Antena:		FORMATO: A4	
		Linea Subterr:		Ocup. Temporal:		ESCALA: 1:1.000	
						DIBUJADO: 12-01-22	
				Nº PLANO: 1		Hoja 1 de 1	

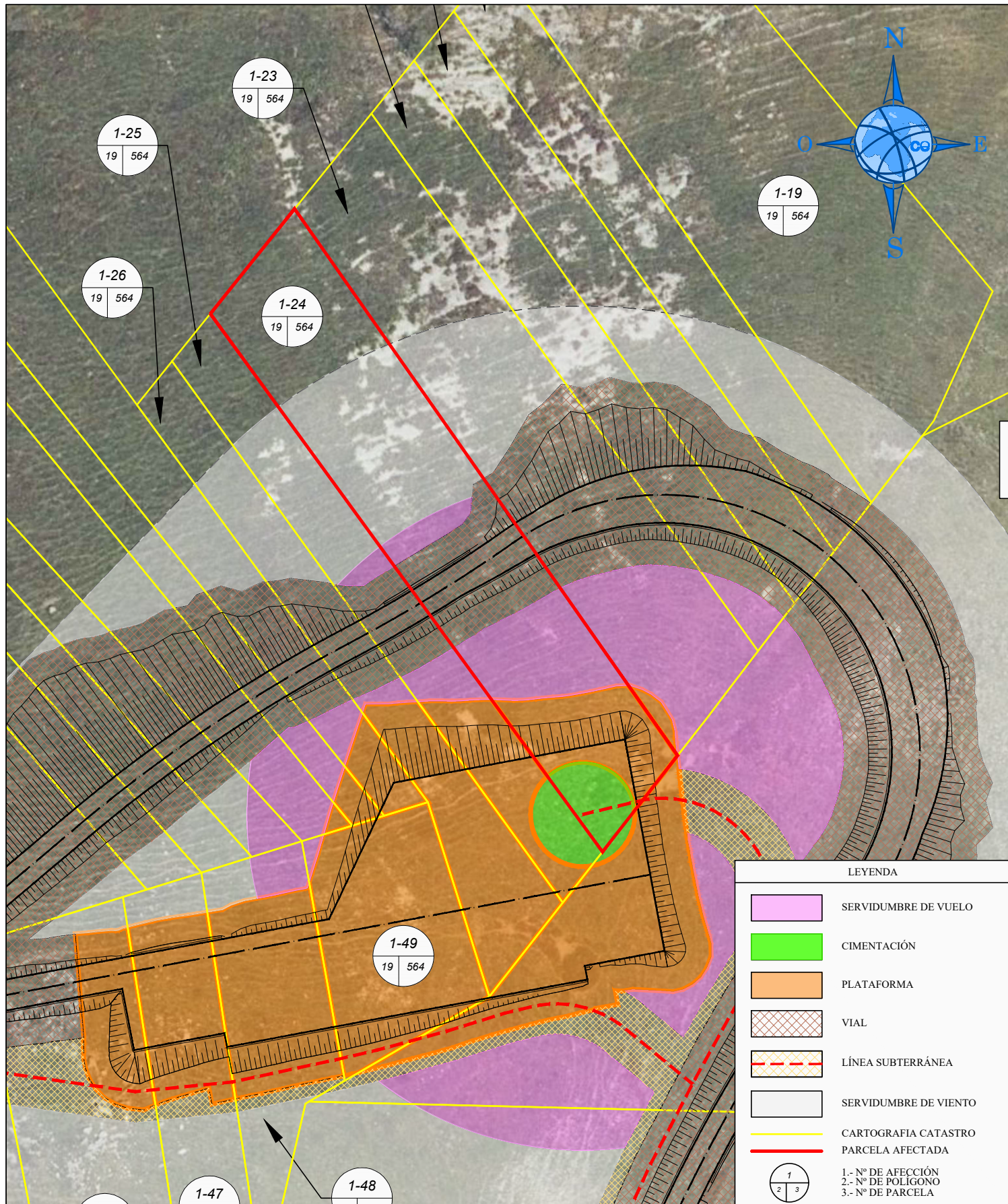


PROYECTO: PARQUE EÓLICO PICO LIEBRES		PLANO: PARCELARIO		Nº FINCA: 1-22		DATOS CATASTRALES	
TINEO						POLÍGONO: 19 PARCELA: 564	
ASTURWIND S.L		Propietario/s:				SUPERFICIE TOTAL: 1.571	
		Domicilio:				PARAJE:	
		AFECCIONES:		TÉRMINO MUNICIPAL:		TINEO	
		Cimentacion:		Serv. Vuelo:		93,78 m²	
		Plataforma:		Ser. Viento:		219,27 m²	
		Vial:		Plat. Antena:		592,78 m²	
		Linea Subterr:		Ocup. Temporal:			
				CALIFICACIÓN URBANÍSTICA:			
				USO:		MB	
				FORMATO:		A4	
				DIBUJADO:		12-01-22	
				Nº PLANO:		1	
				ESCALA:		1:1.000	
						Hoja 1 de 1	

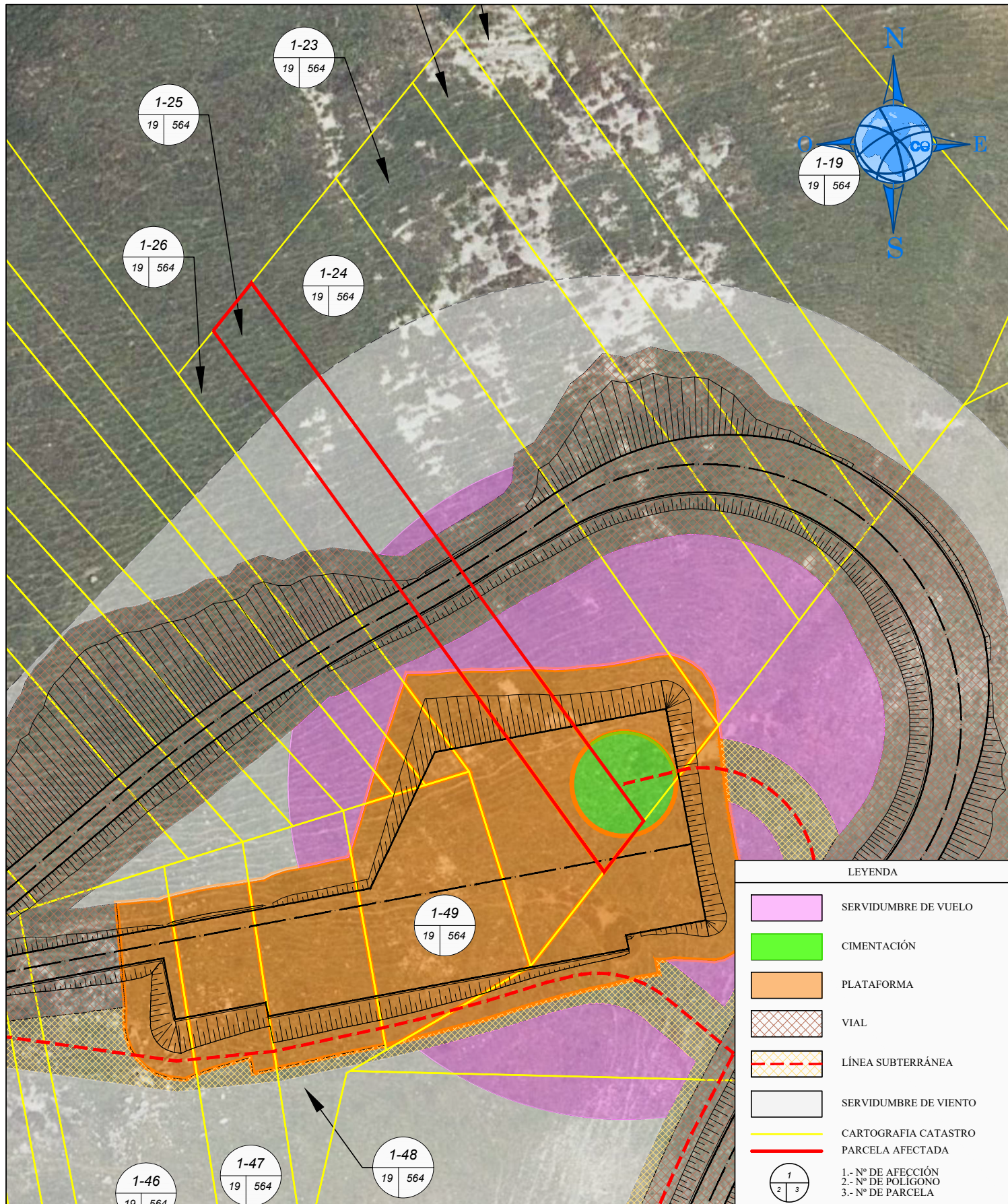
El Ingeniero Técnico Agrícola
Rubén García Vidal



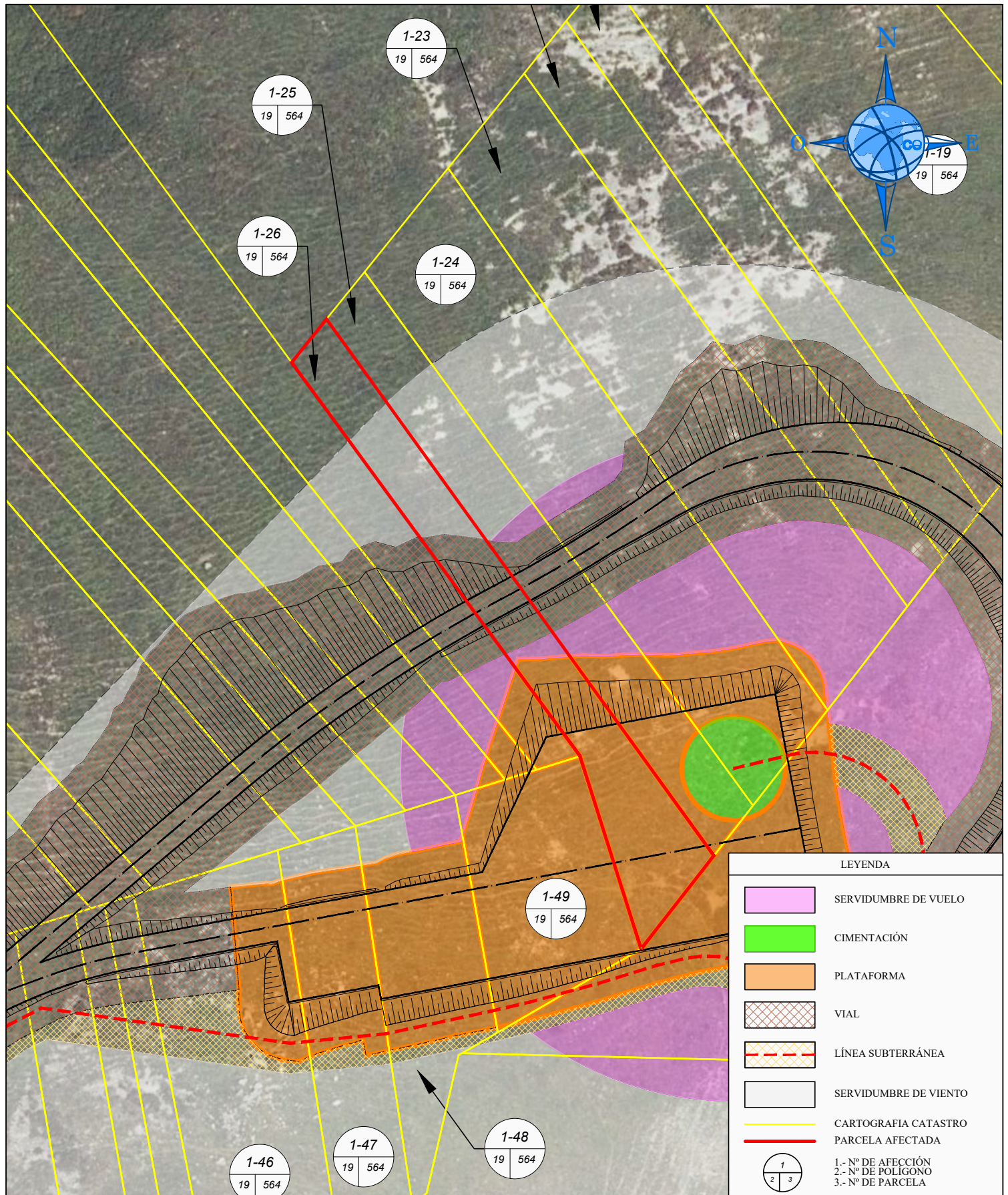
PROYECTO: PARQUE EÓLICO PICO LIEBRES		PLANO: PARCELARIO		N° FINCA: 1-23		DATOS CATASTRALES	
TINEO						POLÍGONO: 19 PARCELA: 564	
ASTURWIND S.L		Propietario/s:				SUPERFICIE TOTAL: 3.130	
		Domicilio:				PARAJE:	
		AFECCIONES:		TÉRMINO MUNICIPAL:		TINEO	
		Cimentacion:		Serv. Vuelo:		739,36 m²	
		Plataforma:		Ser. Viento:		594,98 m²	
		Vial:		Plat. Antena:		833,15 m²	
		Linea Subterr:		Ocup. Temporal:			
El Ingeniero Técnico Agrícola Rubén García Vidal				USO:		MB	
				FORMATO:		A4	
				ESCALA:		1:1.000	
				DIBUJADO:		12-01-22	
				N° PLANO:		1	
						Hoja 1 de 1	



PROYECTO: PARQUE EÓLICO PICO LIEBRES		PLANO: PARCELARIO		Nº FINCA: 1-24		DATOS CATASTRALES	
TINEO						POLÍGONO: 19 PARCELA: 564	
ASTURWIND S.L		Propietario/s:				SUPERFICIE TOTAL: 3.171	
		Domicilio:				PARAJE:	
		AFECCIONES:		TÉRMINO MUNICIPAL:		TINEO	
		Cimentacion: 167,72 m²		Serv. Vuelo: 529,33 m²		CALIFICACIÓN URBANÍSTICA:	
		Plataforma: 445,01 m²		Ser. Viento: 835,42 m²		USO: MB	
		Vial: 512,29 m²		Plat. Antena:		DIBUJADO: 12-01-22	
		Linea Subterr:		Ocup. Temporal:		FORMATO: A4	
El Ingeniero Técnico Agrícola Rubén García Vidal				ESCALA: 1:1.000		Nº PLANO: 1	
						Hoja 1 de 1	

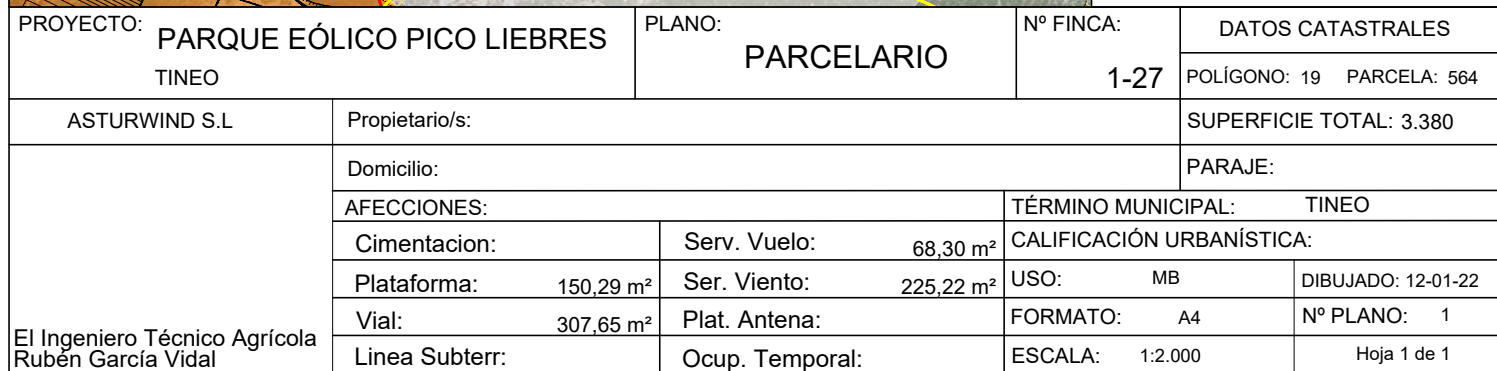


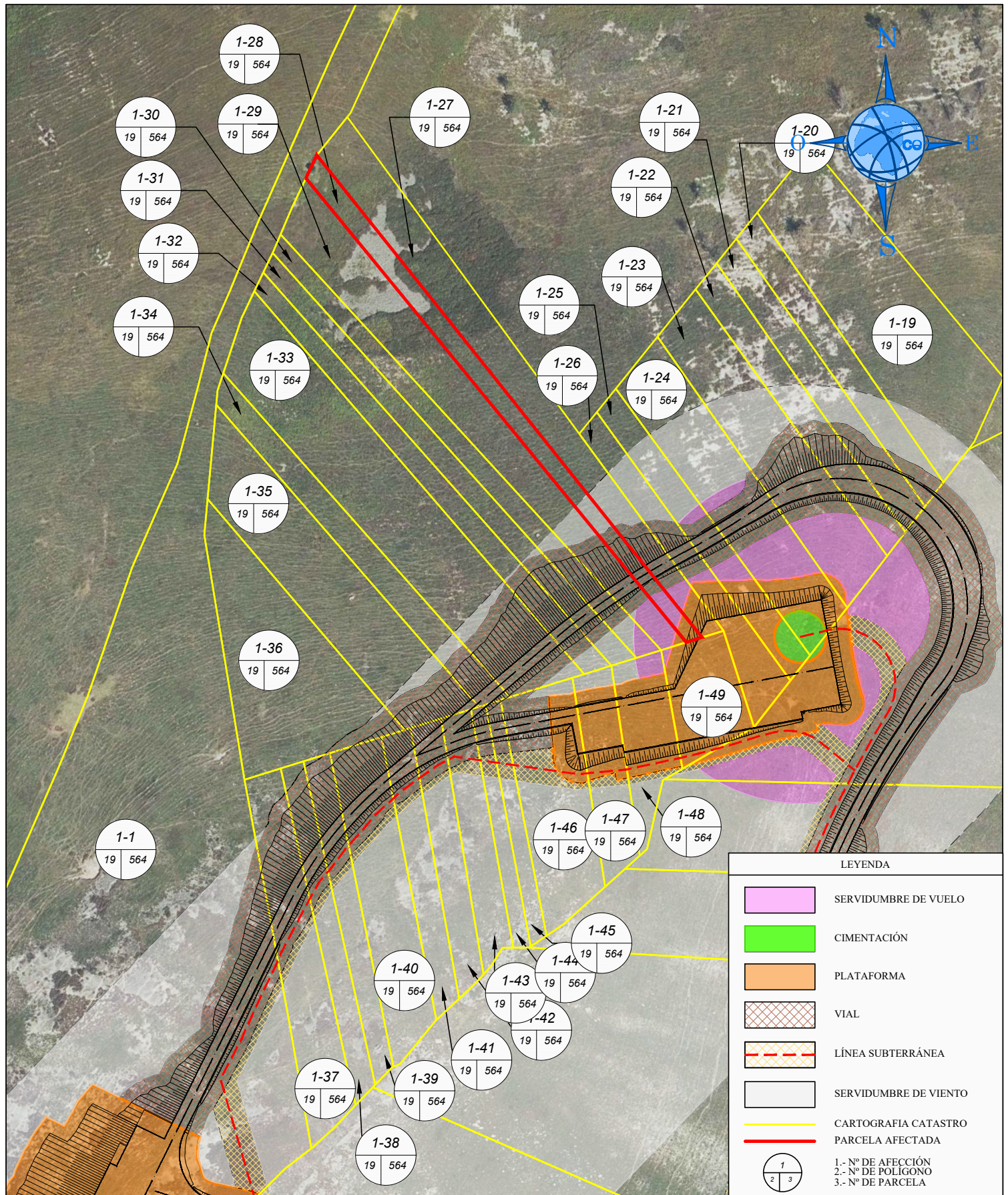
PROYECTO: PARQUE EÓLICO PICO LIEBRES		PLANO: PARCELARIO		Nº FINCA: 1-25		DATOS CATASTRALES	
TINEO						POLÍGONO: 19 PARCELA: 464	
ASTURWIND S.L		Propietario/s:				SUPERFICIE TOTAL: 1.553	
		Domicilio:				PARAJE:	
		AFECCIONES:		TÉRMINO MUNICIPAL:		TINEO	
		Cimentacion: 136,95 m²		Serv. Vuelo: 147,13 m²		CALIFICACIÓN URBANÍSTICA:	
		Plataforma: 379,30 m²		Ser. Viento: 399,66 m²		USO: MB	
		Vial: 240,94 m²		Plat. Antena:		DIBUJADO: 12-01-22	
		Linea Subterr:		Ocup. Temporal:		FORMATO: A4	
						Nº PLANO: 1	
El Ingeniero Técnico Agrícola Rubén García Vidal				ESCALA: 1:1.000		Hoja 1 de 1	



LEYENDA	
	SERVIDUMBRE DE VUELO
	CIMENTACIÓN
	PLATAFORMA
	VIAL
	LÍNEA SUBTERRÁNEA
	SERVIDUMBRE DE VIENTO
	CARTOGRAFIA CATASTRO
	PARCELA AFECTADA
	1.- Nº DE AFECCIÓN 2.- Nº DE POLIGONO 3.- Nº DE PARCELA

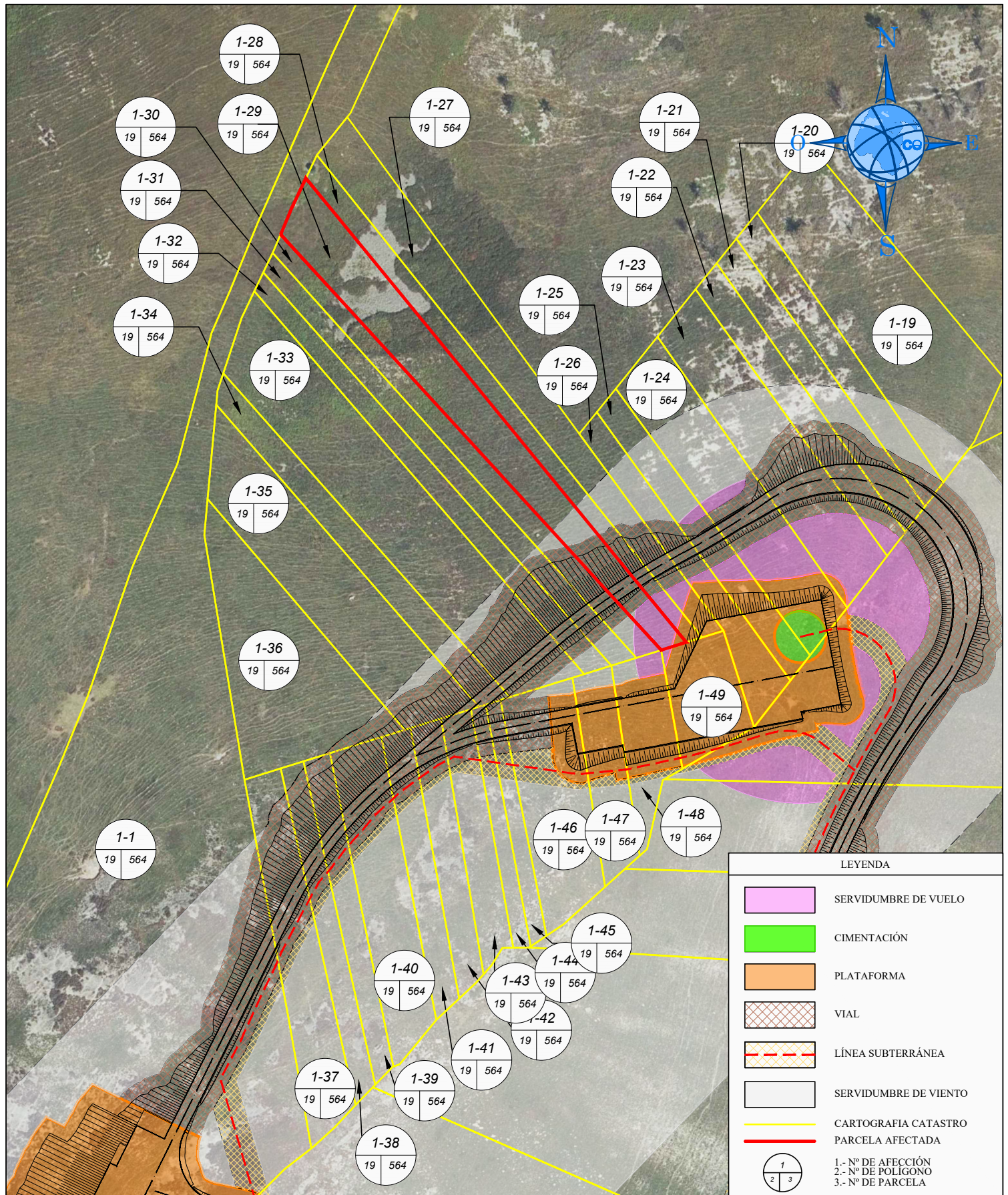
PROYECTO: PARQUE EÓLICO PICO LIEBRES		PLANO: PARCELARIO		Nº FINCA: 1-26		DATOS CATASTRALES	
TINEO						POLÍGONO: 19 PARCELA: 564	
ASTURWIND S.L		Propietario/s:				SUPERFICIE TOTAL: 1.554	
		Domicilio:				PARAJE:	
		AFECCIONES:		TÉRMINO MUNICIPAL:		TINEO	
		Cimentacion:		Serv. Vuelo:		37,16 m²	
		Plataforma:		Ser. Viento:		292,74 m²	
		Vial:		Plat. Antena:			
		Linea Subterr:		Ocup. Temporal:			
El Ingeniero Técnico Agrícola Rubén García Vidal				USO:		MB	
				FORMATO:		A4	
				ESCALA:		1:1.000	
						DIBUJADO: 12-01-22	
						Nº PLANO: 1	
						Hoja 1 de 1	



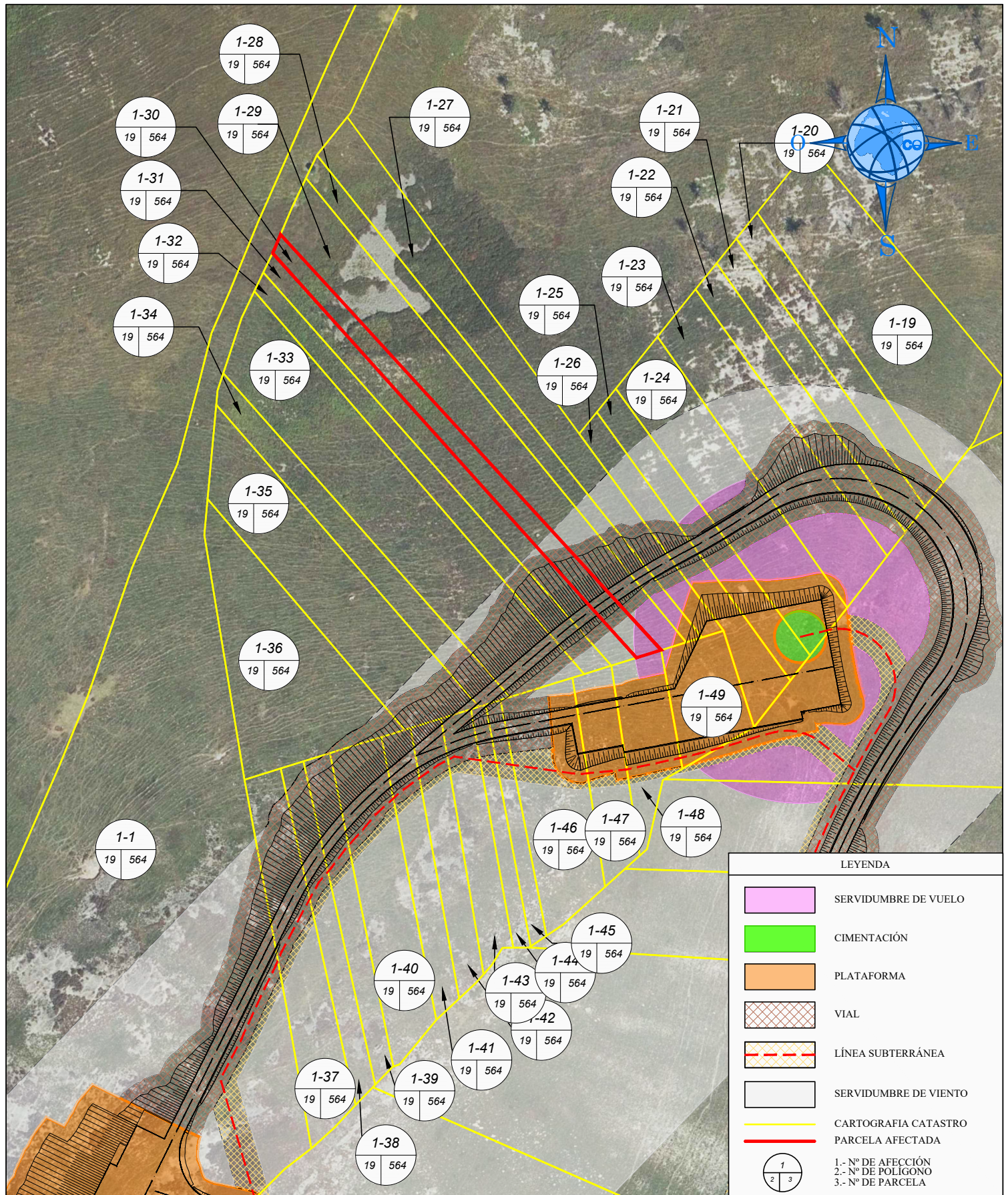


PROYECTO: PARQUE EÓLICO PICO LIEBRES		PLANO: PARCELARIO		Nº FINCA: 1-28		DATOS CATASTRALES	
TINEO						POLÍGONO: 19 PARCELA: 564	
ASTURWIND S.L		Propietario/s:				SUPERFICIE TOTAL: 1.826	
		Domicilio:				PARAJE:	
		AFECCIONES:		TÉRMINO MUNICIPAL:		TINEO	
		Cimentacion:		Serv. Vuelo:		89,69 m²	
		Plataforma:		Ser. Viento:		105,65 m²	
		Vial:		Plat. Antena:			
		Linea Subterr:		Ocup. Temporal:			
				USO:		MB	
				FORMATO:		A4	
				DIBUJADO:		12-01-22	
				Nº PLANO:		1	
				ESCALA:		1:2.000	
						Hoja 1 de 1	

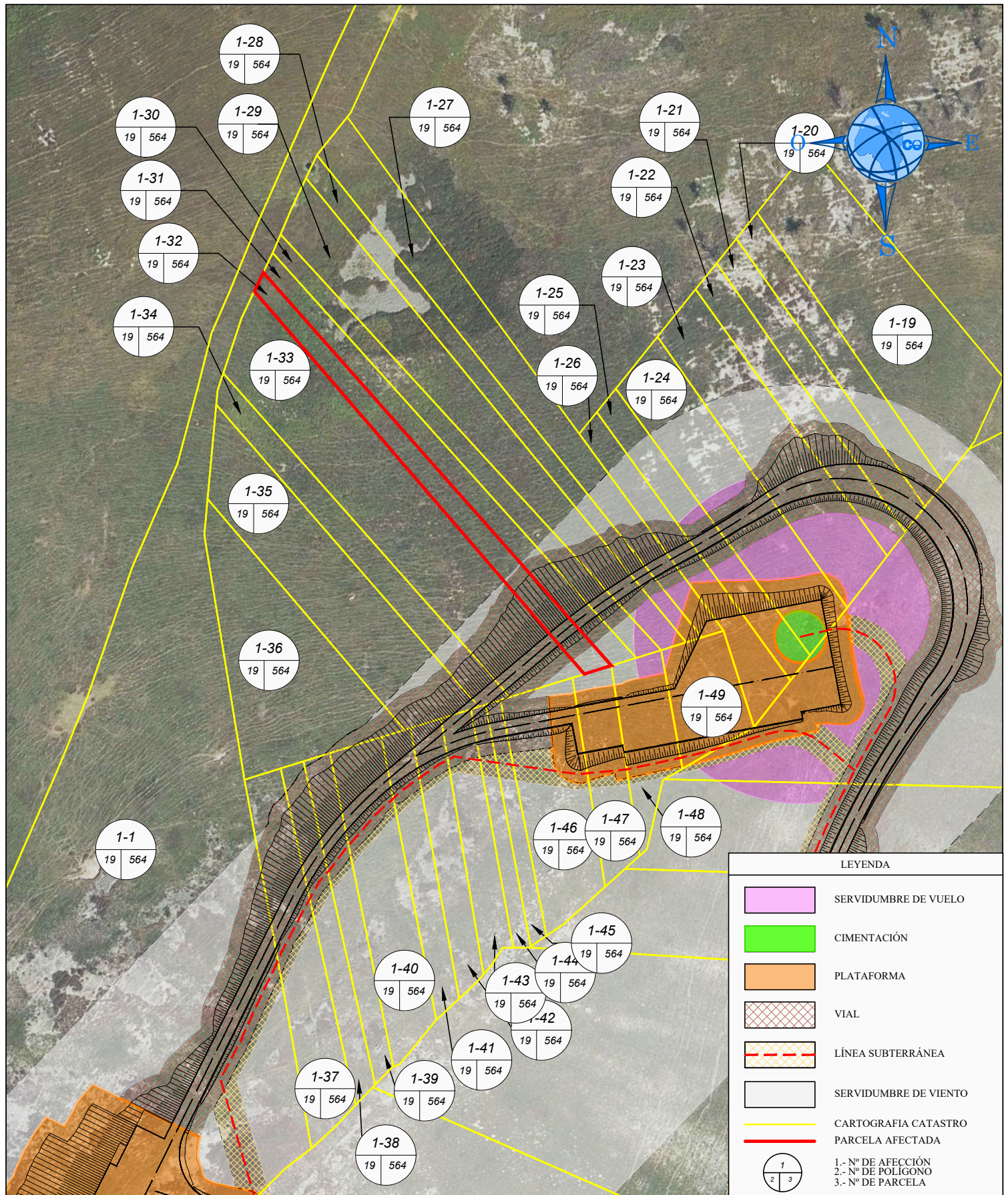
El Ingeniero Técnico Agrícola
Rubén García Vidal



PROYECTO: PARQUE EÓLICO PICO LIEBRES		PLANO: PARCELARIO		Nº FINCA: 1-29		DATOS CATASTRALES	
TINEO						POLÍGONO: 19 PARCELA: 564	
ASTURWIND S.L		Propietario/s:				SUPERFICIE TOTAL: 3.652	
		Domicilio:				PARAJE:	
		AFECCIONES:		TÉRMINO MUNICIPAL: TINEO			
		Cimentacion:		Serv. Vuelo: 186,77 m²		CALIFICACIÓN URBANÍSTICA:	
		Plataforma: 16,42 m²		Ser. Viento: 150,07 m²		USO: MB	
		Vial: 403,15 m²		Plat. Antena:		DIBUJADO: 12-01-22	
		Linea Subterr:		Ocup. Temporal:		FORMATO: A4	
						Nº PLANO: 1	
El Ingeniero Técnico Agrícola Rubén García Vidal				ESCALA: 1:2.000		Hoja 1 de 1	

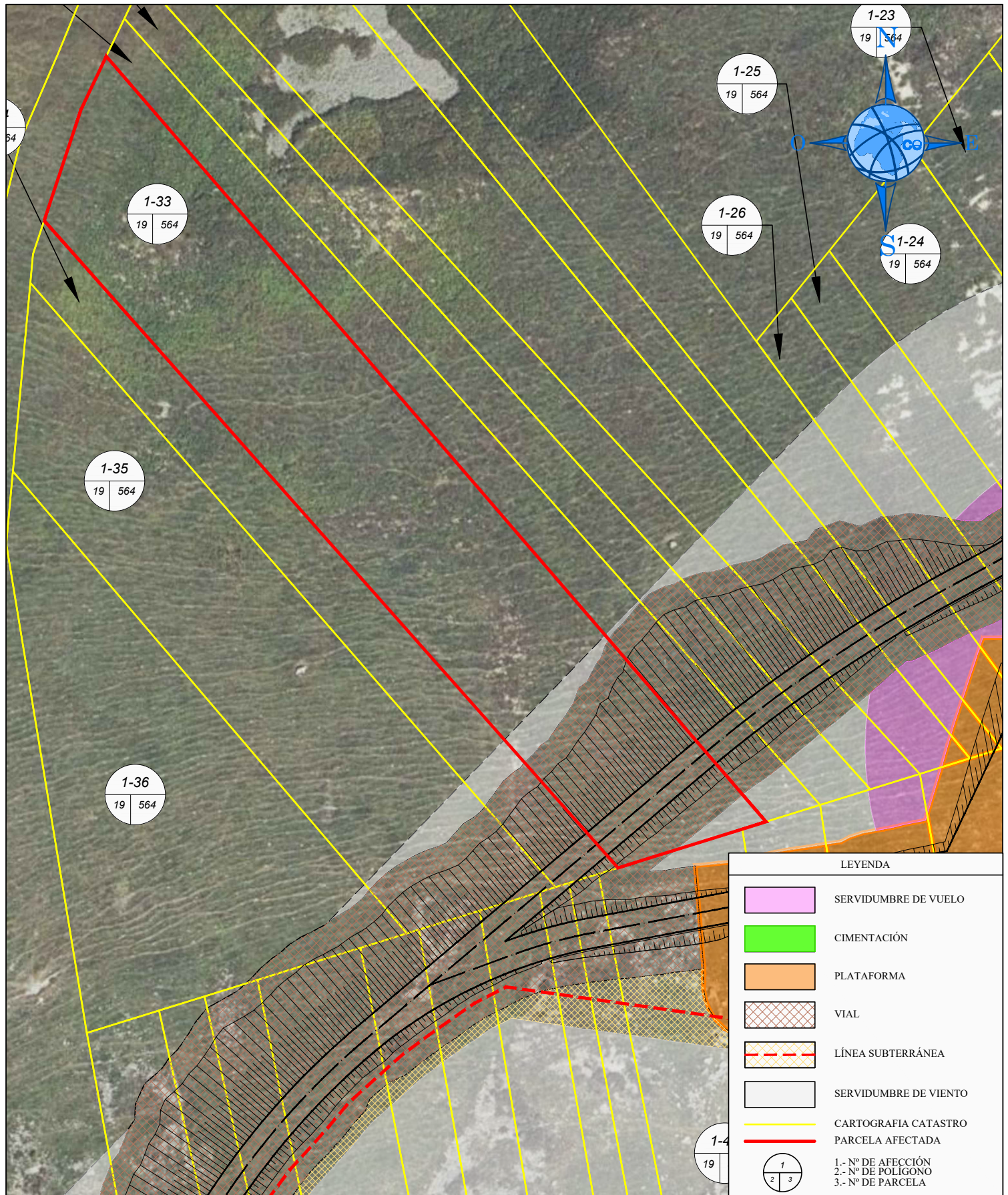


PROYECTO: PARQUE EÓLICO PICO LIEBRES		PLANO: PARCELARIO		Nº FINCA: 1-30		DATOS CATASTRALES	
TINEO						POLÍGONO: 19 PARCELA: 564	
ASTURWIND S.L		Propietario/s:				SUPERFICIE TOTAL: 1.826	
		Domicilio:				PARAJE:	
		AFECCIONES:		TÉRMINO MUNICIPAL: TINEO			
		Cimentacion:		Serv. Vuelo: 79,94 m²		CALIFICACIÓN URBANÍSTICA:	
		Plataforma:		Ser. Viento: 123,03 m²		USO: MB	
		Vial: 354,11 m²		Plat. Antena:		DIBUJADO: 12-01-22	
		Linea Subterr:		Ocup. Temporal:		FORMATO: A4	
El Ingeniero Técnico Agrícola Rubén García Vidal				ESCALA: 1:2.000		Nº PLANO: 1	
						Hoja 1 de 1	

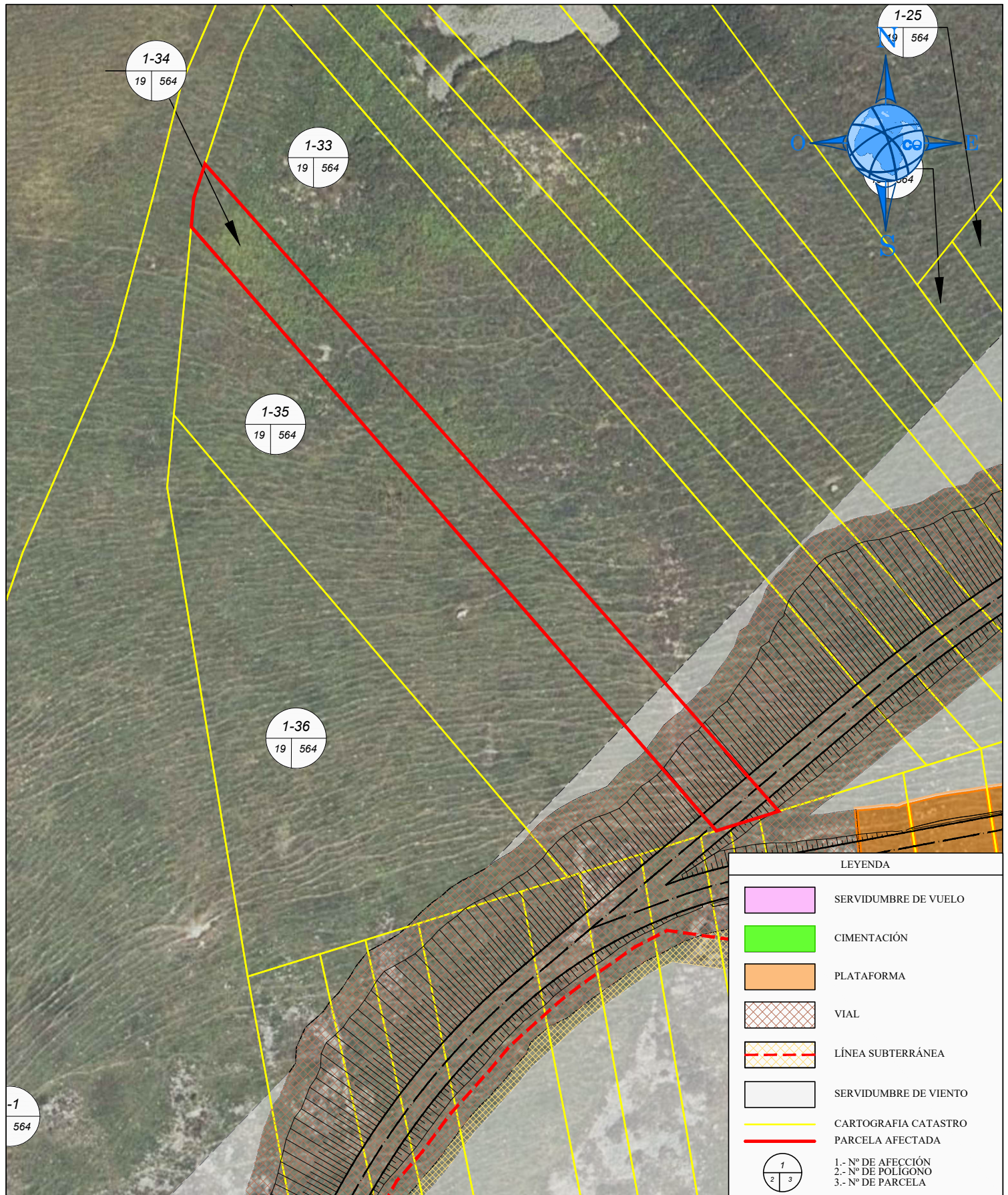


LEYENDA	
	SERVIDUMBRE DE VUELO
	CIMENTACIÓN
	PLATAFORMA
	VIAL
	LÍNEA SUBTERRÁNEA
	SERVIDUMBRE DE VIENTO
	CARTOGRAFIA CATASTRO
	PARCELA AFECTADA
	1.- Nº DE AFECCIÓN 2.- Nº DE POLIGONO 3.- Nº DE PARCELA

PROYECTO: PARQUE EÓLICO PICO LIEBRES		PLANO: PARCELARIO		Nº FINCA: 1-32		DATOS CATASTRALES	
TINEO						POLÍGONO: 19 PARCELA: 564	
ASTURWIND S.L		Propietario/s:				SUPERFICIE TOTAL: 1.826	
		Domicilio:				PARAJE:	
		AFECCIONES:		TÉRMINO MUNICIPAL:		TINEO	
		Cimentacion:		Serv. Vuelo:		CALIFICACIÓN URBANÍSTICA:	
		Plataforma:		Ser. Viento:		98,04 m²	
		Vial:		Plat. Antena:		USO: MB	
		Linea Subterr:		Ocup. Temporal:		DIBUJADO: 12-01-22	
El Ingeniero Técnico Agrícola Rubén García Vidal		414,11 m²		FORMATO: A4		Nº PLANO: 1	
				ESCALA: 1:2.000		Hoja 1 de 1	

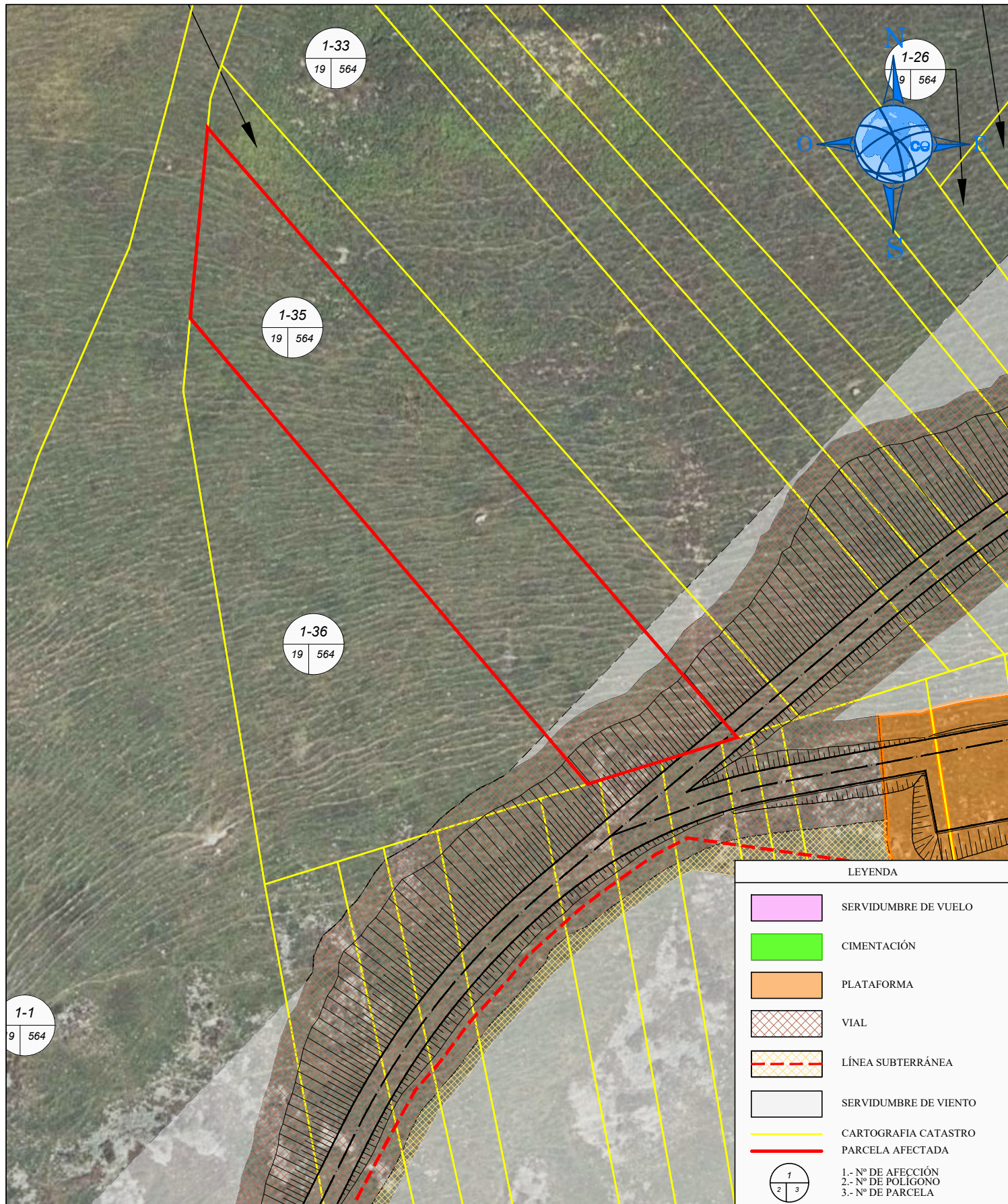


PROYECTO: PARQUE EÓLICO PICO LIEBRES		PLANO: PARCELARIO		Nº FINCA: 1-33		DATOS CATASTRALES	
TINEO						POLÍGONO: 19 PARCELA: 564	
ASTURWIND S.L		Propietario/s:				SUPERFICIE TOTAL: 5.476	
El Ingeniero Técnico Agrícola Rubén García Vidal		Domicilio:				PARAJE:	
		AFECCIONES:			TÉRMINO MUNICIPAL: TINEO		
		Cimentacion:		Serv. Vuelo:		CALIFICACIÓN URBANÍSTICA:	
		Plataforma:		Ser. Viento: 186,65 m²		USO: MB	
		Vial: 986,46m²		Plat. Antena:		DIBUJADO: 12-01-22	
		Linea Subterr:		Ocup. Temporal:		FORMATO: A4	
						Nº PLANO: 1	
				ESCALA: 1:1.000		Hoja 1 de 1	



LEYENDA	
	SERVIDUMBRE DE VUELO
	CIMENTACIÓN
	PLATAFORMA
	VIAL
	LÍNEA SUBTERRÁNEA
	SERVIDUMBRE DE VIENTO
	CARTOGRAFIA CATASTRO
	PARCELA AFECTADA
	1.- Nº DE AFECCIÓN 2.- Nº DE POLIGONO 3.- Nº DE PARCELA

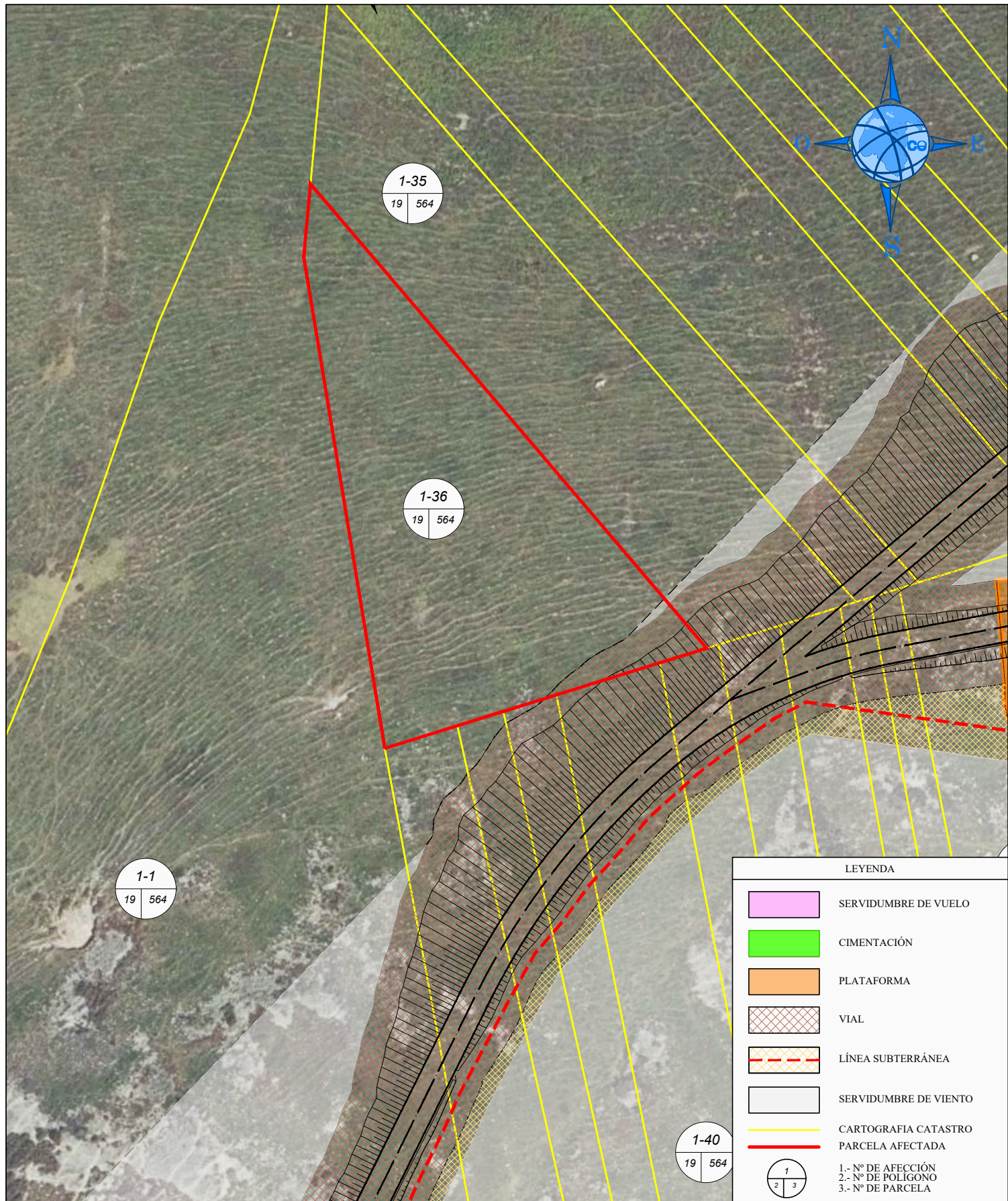
PROYECTO: PARQUE EÓLICO PICO LIEBRES		PLANO: PARCELARIO		Nº FINCA: 1-34		DATOS CATASTRALES	
TINEO						POLÍGONO: 19 PARCELA: 564	
ASTURWIND S.L		Propietario/s:				SUPERFICIE TOTAL: 1.826	
		Domicilio:				PARAJE:	
		AFECCIONES:		TÉRMINO MUNICIPAL:		TINEO	
		Cimentacion:		Serv. Vuelo:		CALIFICACIÓN URBANÍSTICA:	
		Plataforma:		Ser. Viento:		68,12 m²	
		Vial:		Plat. Antena:		USO: MB	
		291,88 m²		Ocup. Temporal:		FORMATO: A4	
		Linea Subterr:		ESCALA: 1:1.000		DIBUJADO: 12-01-22	
El Ingeniero Técnico Agrícola Rubén García Vidal						Nº PLANO: 1	
						Hoja 1 de 1	



LEYENDA	
	SERVIDUMBRE DE VUELO
	CIMENTACIÓN
	PLATAFORMA
	VIAL
	LÍNEA SUBTERRÁNEA
	SERVIDUMBRE DE VIENTO
	CARTOGRAFIA CATASTRO
	PARCELA AFECTADA
	1.- Nº DE AFECCIÓN 2.- Nº DE POLIGONO 3.- Nº DE PARCELA

PROYECTO: PARQUE EÓLICO PICO LIEBRES		PLANO: PARCELARIO		Nº FINCA: 1-35		DATOS CATASTRALES	
TINEO						POLÍGONO: 19 PARCELA: 564	
ASTURWIND S.L		Propietario/s:				SUPERFICIE TOTAL: 3.852	
		Domicilio:				PARAJE:	
		AFECCIONES:		TÉRMINO MUNICIPAL:		TINEO	
		Cimentacion:		Serv. Vuelo:		CALIFICACIÓN URBANÍSTICA:	
		Plataforma:		Ser. Viento:		113,40 m²	
		Vial:		Plat. Antena:		USO: MB	
		Linea Subterr:		Ocup. Temporal:		DIBUJADO: 12-01-22	
						FORMATO: A4	
						Nº PLANO: 1	
						ESCALA: 1:1.000	
						Hoja 1 de 1	

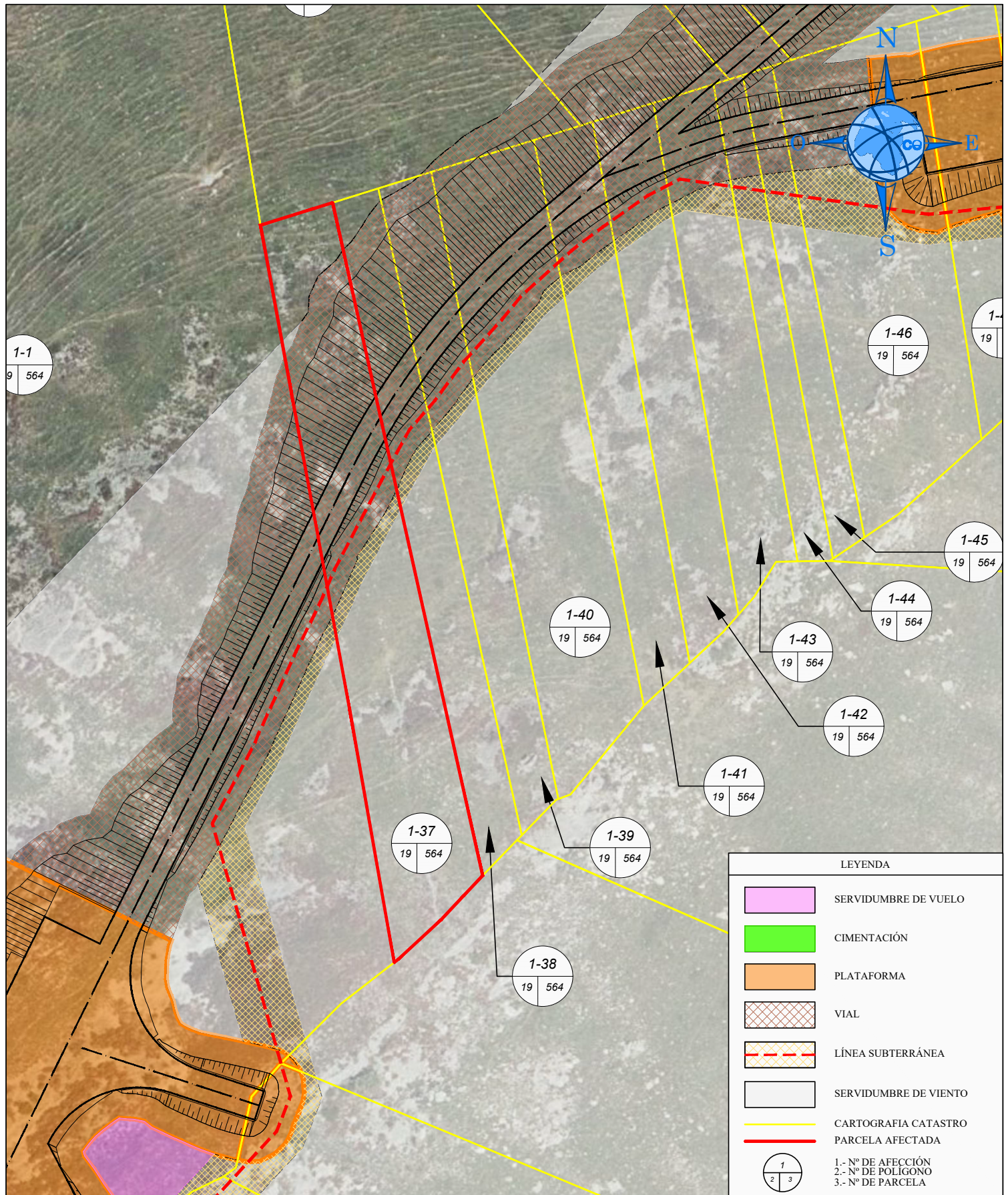
El Ingeniero Técnico Agrícola
Rubén García Vidal



LEYENDA	
	SERVIDUMBRE DE VUELO
	CIMENTACIÓN
	PLATAFORMA
	VIAL
	LÍNEA SUBTERRÁNEA
	SERVIDUMBRE DE VIENTO
	CARTOGRAFIA CATASTRO
	PARCELA AFECTADA
	1.- Nº DE AFECCIÓN 2.- Nº DE POLIGONO 3.- Nº DE PARCELA

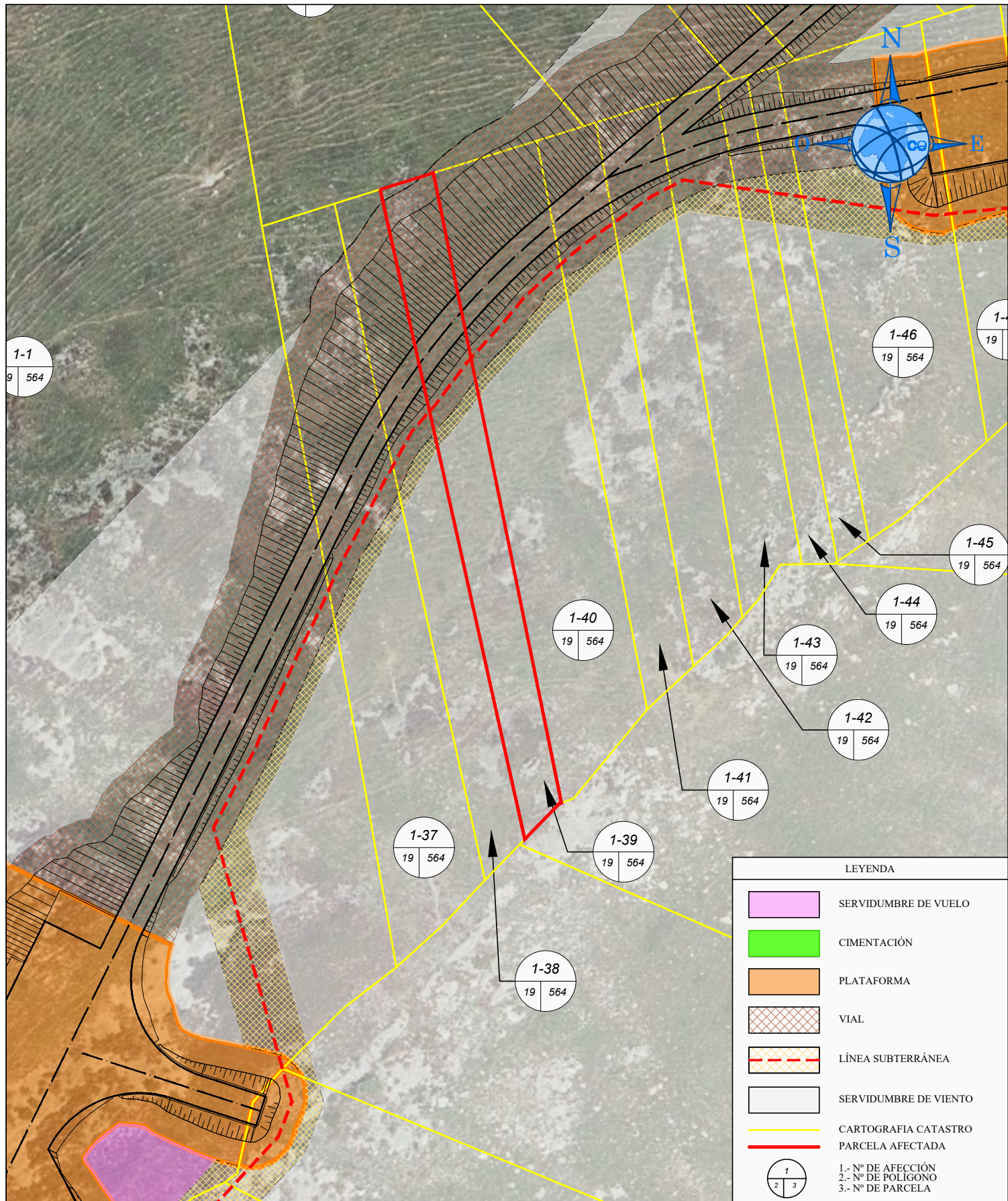
PROYECTO: PARQUE EÓLICO PICO LIEBRES		PLANO: PARCELARIO		Nº FINCA: 1-36		DATOS CATASTRALES	
TINEO						POLÍGONO: 19 PARCELA: 564	
ASTURWIND S.L		Propietario/s:				SUPERFICIE TOTAL: 3.853	
El Ingeniero Técnico Agrícola Rubén García Vidal		Domicilio:				PARAJE:	
		AFECCIONES:			TÉRMINO MUNICIPAL: TINEO		
		Cimentacion:		Serv. Vuelo:		CALIFICACIÓN URBANÍSTICA:	
		Plataforma:		Ser. Viento: 10,60 m²		USO: MB	
		Vial: 181,47 m²		Plat. Antena:		FORMATO: A4	
		Linea Subterr:		Ocup. Temporal:		ESCALA: 1:1.000	
						DIBUJADO: 12-01-22	
						Nº PLANO: 1	
						Hoja 1 de 1	

El Ingeniero Técnico Agrícola
Rubén García Vidal

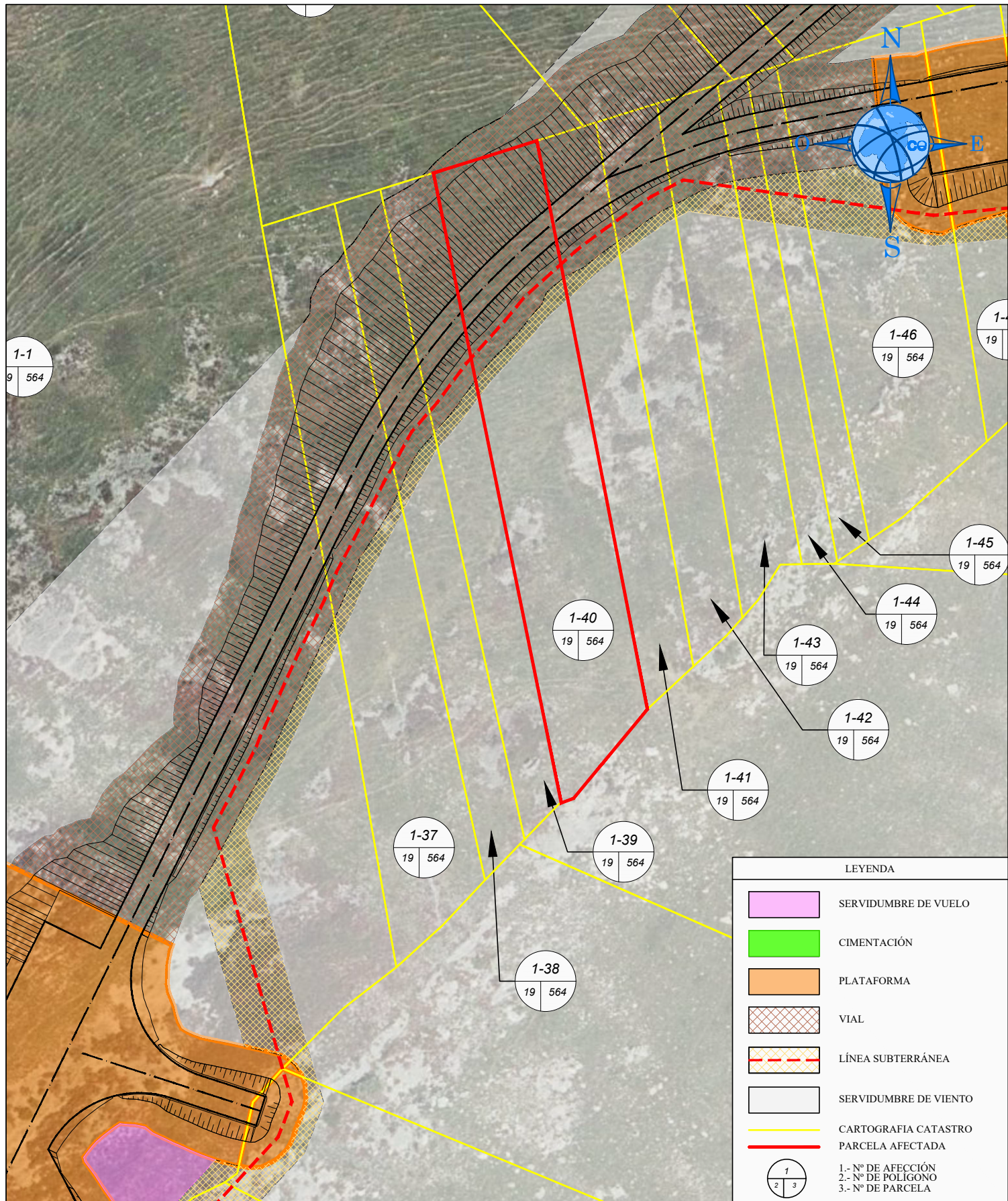


LEYENDA	
	SERVIDUMBRE DE VUELO
	CIMENTACIÓN
	PLATAFORMA
	VIAL
	LÍNEA SUBTERRÁNEA
	SERVIDUMBRE DE VIENTO
	CARTOGRAFIA CATASTRO
	PARCELA AFECTADA
	1.- Nº DE AFECCIÓN 2.- Nº DE POLIGONO 3.- Nº DE PARCELA

PROYECTO: PARQUE EÓLICO PICO LIEBRES		PLANO: PARCELARIO		Nº FINCA: 1-37		DATOS CATASTRALES	
TINEO						POLÍGONO: 19 PARCELA: 564	
ASTURWIND S.L		Propietario/s:				SUPERFICIE TOTAL: 2.512	
El Ingeniero Técnico Agrícola Rubén García Vidal		Domicilio:				PARAJE:	
		AFECCIONES:			TÉRMINO MUNICIPAL: TINEO		
		Cimentacion:		Serv. Vuelo:		CALIFICACIÓN URBANÍSTICA:	
		Plataforma:		Ser. Viento: 1.347,11 m²		USO: MB	
		Vial: 839,14 m²		Plat. Antena:		DIBUJADO: 12-01-22	
		Linea Subterr: 75,91 m²		Ocup. Temporal:		Nº PLANO: 1	
						ESCALA: 1:1.000	
						Hoja 1 de 1	

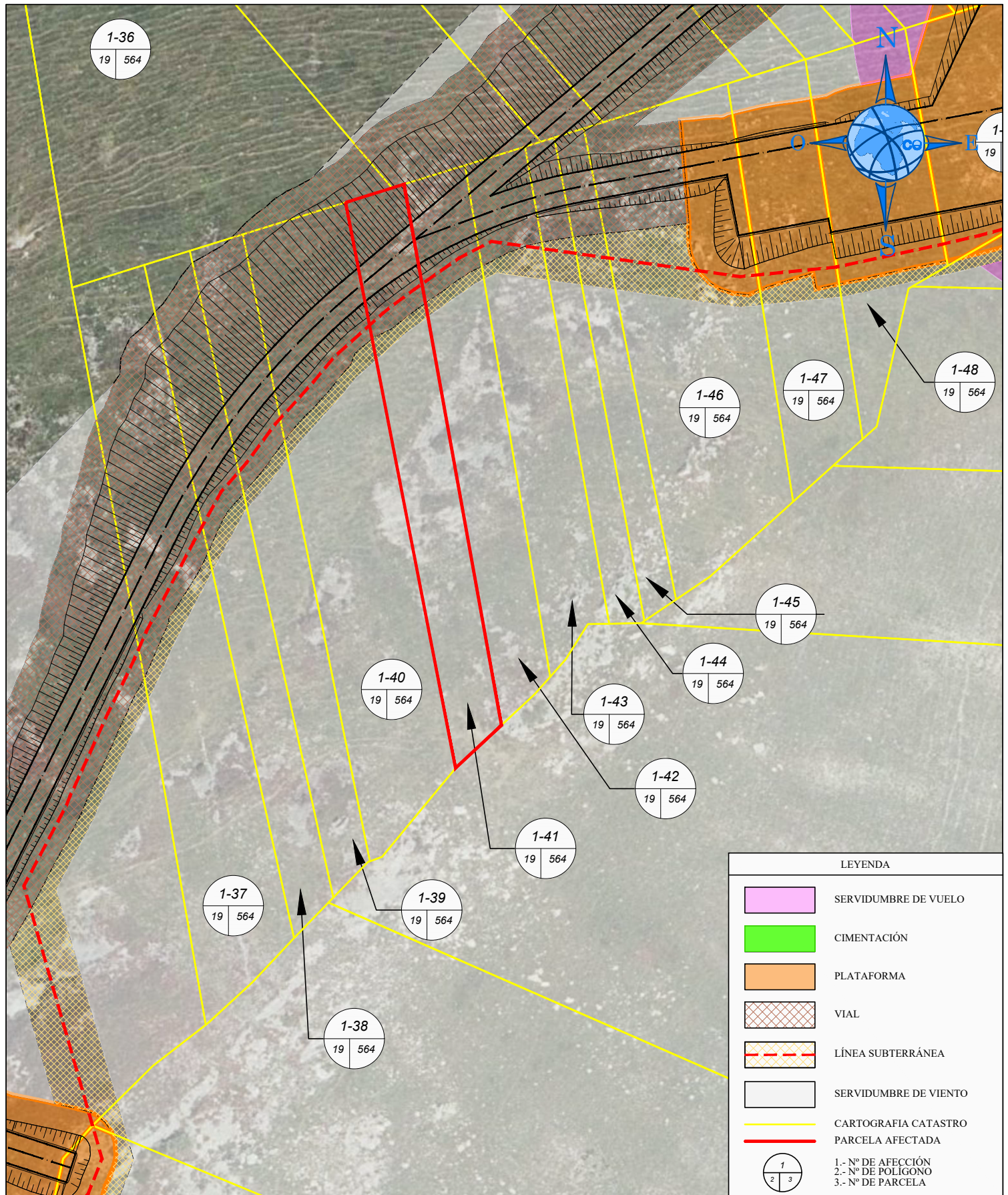


PROYECTO: PARQUE EÓLICO PICO LIEBRES		PLANO: PARCELARIO		Nº FINCA: 1-39		DATOS CATASTRALES	
TINEO						POLÍGONO: 19 PARCELA: 564	
ASTURWIND S.L		Propietario/s:				SUPERFICIE TOTAL: 1.257	
El Ingeniero Técnico Agrícola Rubén García Vidal		Domicilio:				PARAJE:	
		AFECCIONES:			TÉRMINO MUNICIPAL: TINEO		
		Cimentacion:		Serv. Vuelo:		CALIFICACIÓN URBANÍSTICA:	
		Plataforma:		Ser. Viento: 743,97 m²		USO: MB	
		Vial: 468,04 m²		Plat. Antena:		FORMATO: A4	
		Linea Subterr: 32,60 m²		Ocup. Temporal:		ESCALA: 1:1.000	
						DIBUJADO: 12-01-22	
						Nº PLANO: 1	
						Hoja 1 de 1	



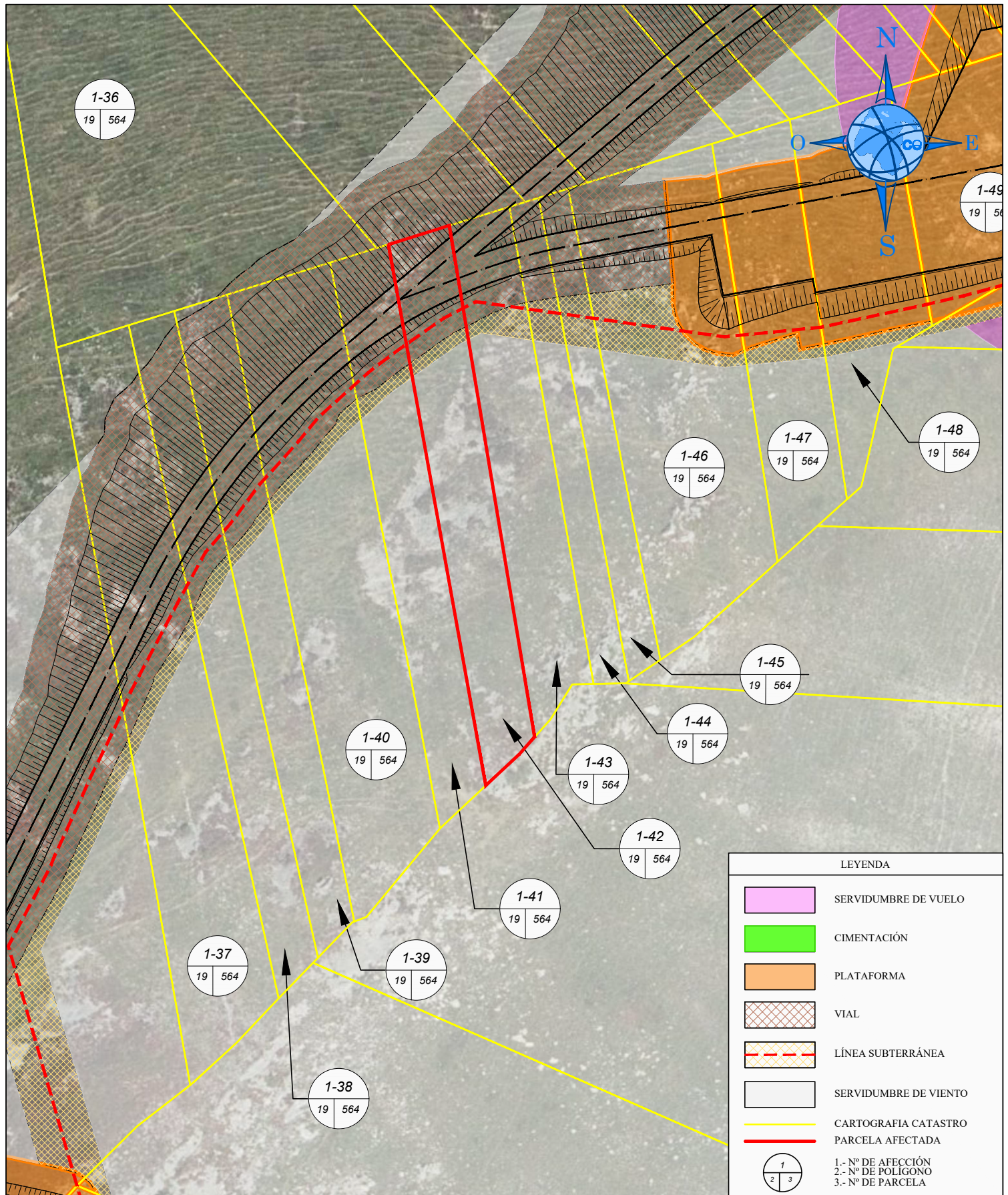
LEYENDA	
	SERVIDUMBRE DE VUELO
	CIMENTACIÓN
	PLATAFORMA
	VIAL
	LÍNEA SUBTERRÁNEA
	SERVIDUMBRE DE VIENTO
	CARTOGRAFIA CATASTRO
	PARCELA AFECTADA
	1.- Nº DE AFECCIÓN 2.- Nº DE POLIGONO 3.- Nº DE PARCELA

PROYECTO: PARQUE EÓLICO PICO LIEBRES		PLANO: PARCELARIO		Nº FINCA: 1-40		DATOS CATASTRALES	
TINEO						POLÍGONO: 19 PARCELA: 564	
ASTURWIND S.L		Propietario/s:				SUPERFICIE TOTAL: 2.512	
El Ingeniero Técnico Agrícola Rubén García Vidal		Domicilio:				PARAJE:	
		AFECCIONES:			TÉRMINO MUNICIPAL: TINEO		
		Cimentacion:		Serv. Vuelo:		CALIFICACIÓN URBANÍSTICA:	
		Plataforma:		Ser. Viento: 1.709,29 m²		USO: MB	
		Vial: 729,13 m²		Plat. Antena:		FORMATO: A4	
		Linea Subterr: 73,05 m²		Ocup. Temporal:		ESCALA: 1:1.000	
						DIBUJADO: 12-01-22	
						Nº PLANO: 1	
						Hoja 1 de 1	

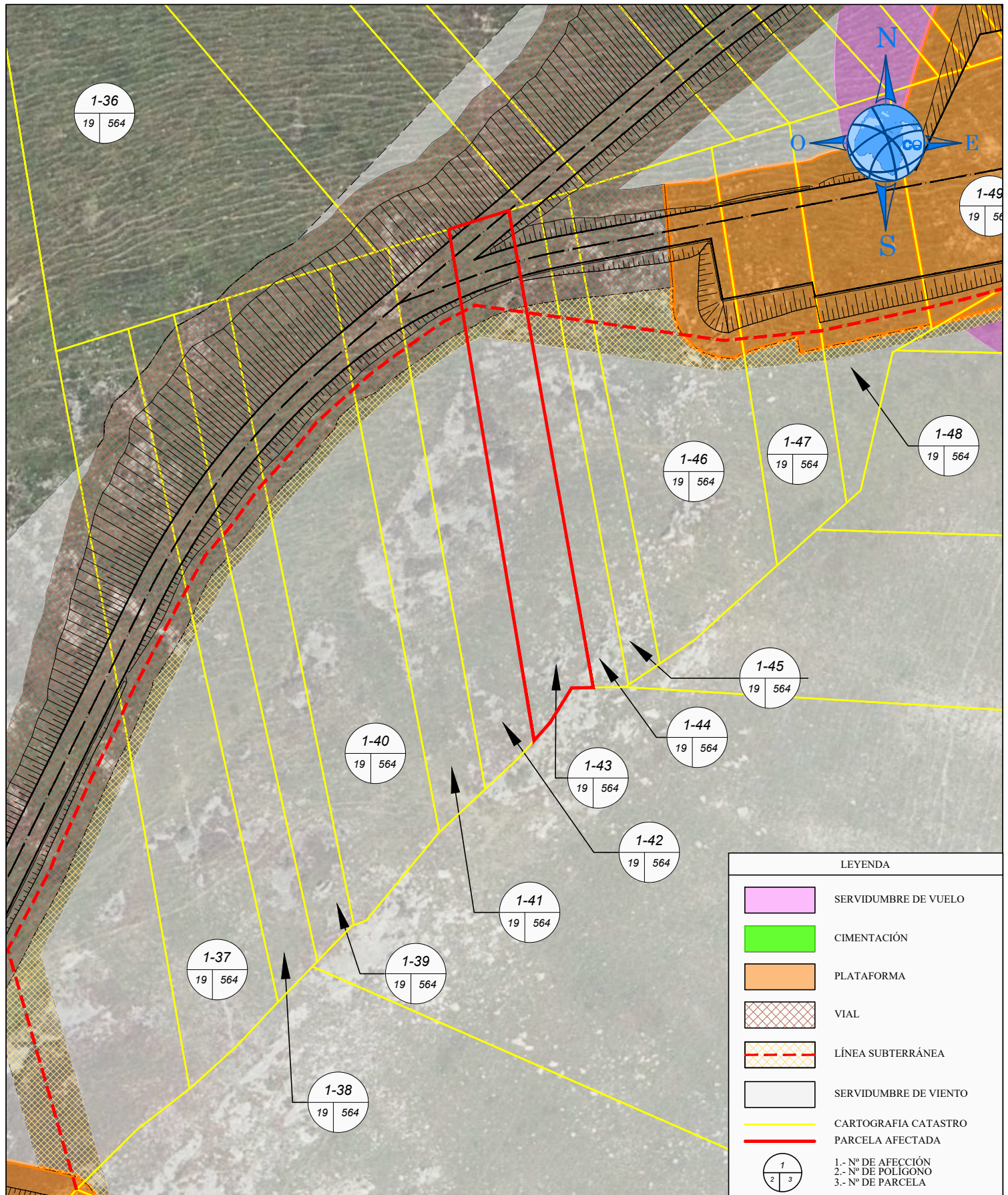


LEYENDA	
	SERVIDUMBRE DE VUELO
	CIMENTACIÓN
	PLATAFORMA
	VIAL
	LÍNEA SUBTERRÁNEA
	SERVIDUMBRE DE VIENTO
	CARTOGRAFIA CATASTRO
	PARCELA AFECTADA
	1.- Nº DE AFECCIÓN 2.- Nº DE POLIGONO 3.- Nº DE PARCELA

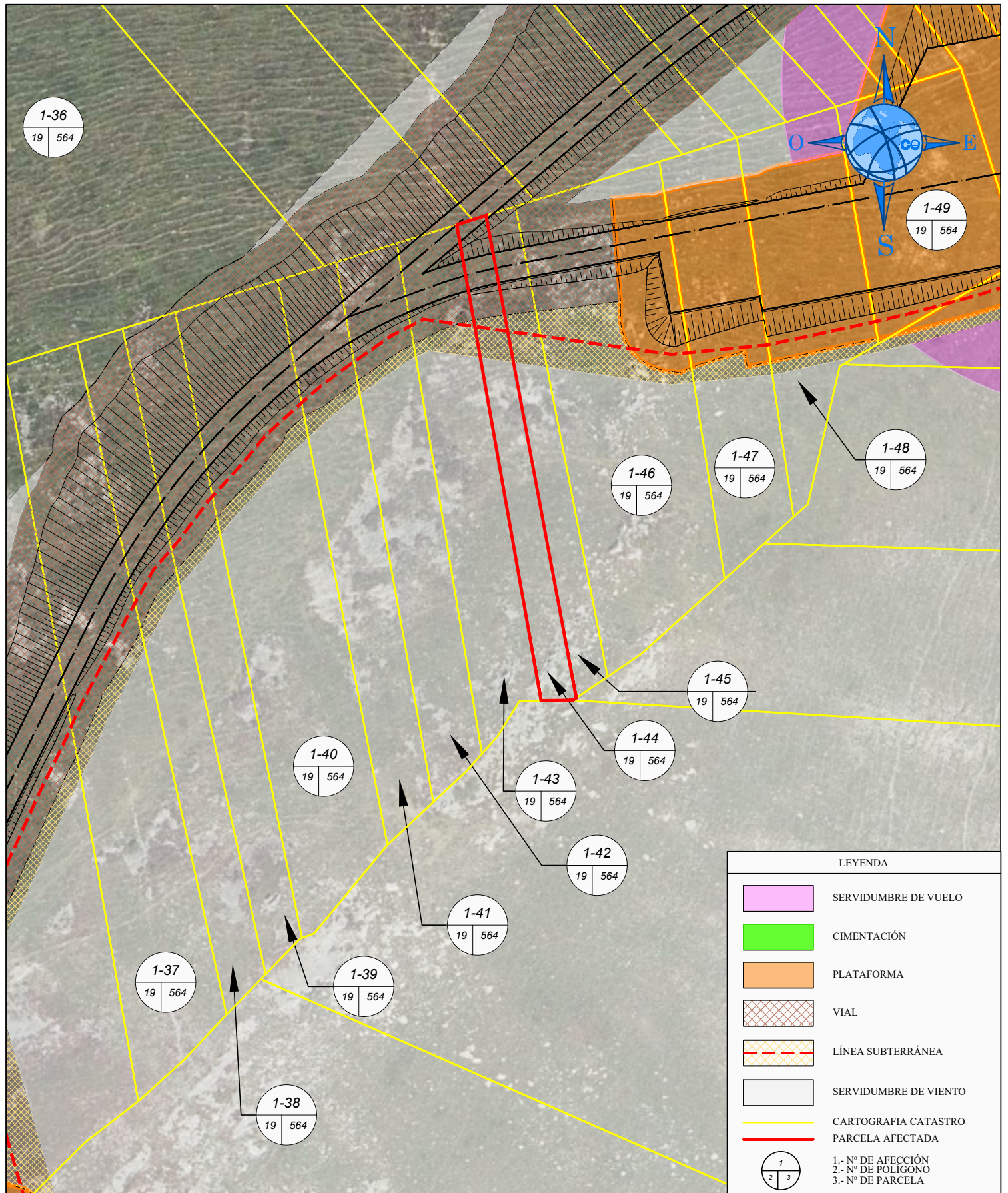
PROYECTO: PARQUE EÓLICO PICO LIEBRES		PLANO: PARCELARIO		Nº FINCA: 1-41		DATOS CATASTRALES	
TINEO						POLÍGONO: 19 PARCELA: 564	
ASTURWIND S.L		Propietario/s:				SUPERFICIE TOTAL: 1.256	
		Domicilio:				PARAJE:	
		AFECCIONES:		TÉRMINO MUNICIPAL:		TINEO	
		Cimentacion:		Serv. Vuelo:		CALIFICACIÓN URBANÍSTICA:	
		Plataforma:		Ser. Viento:		912,13 m²	
		Vial:		Plat. Antena:		USO: MB	
		Linea Subterr:		Ocup. Temporal:		DIBUJADO: 12-01-22	
		307,68 m²				FORMATO: A4	
		36,48 m²				Nº PLANO: 1	
El Ingeniero Técnico Agrícola Rubén García Vidal				ESCALA: 1:1.000		Hoja 1 de 1	



PROYECTO: PARQUE EÓLICO PICO LIEBRES		PLANO: PARCELARIO		Nº FINCA: 1-42		DATOS CATASTRALES	
TINEO						POLÍGONO: 19 PARCELA: 564	
ASTURWIND S.L		Propietario/s:				SUPERFICIE TOTAL: 1.255	
El Ingeniero Técnico Agrícola Rubén García Vidal		Domicilio:				PARAJE:	
		AFECCIONES:			TÉRMINO MUNICIPAL: TINEO		
		Cimentacion:		Serv. Vuelo:		CALIFICACIÓN URBANÍSTICA:	
		Plataforma:		Ser. Viento: 950,55 m²		USO: MB DIBUJADO: 12-01-22	
		Vial: 271,64 m²		Plat. Antena:		FORMATO: A4 Nº PLANO: 1	
		Linea Subterr: 33,57 m²		Ocup. Temporal:		ESCALA: 1:1.000 Hoja 1 de 1	



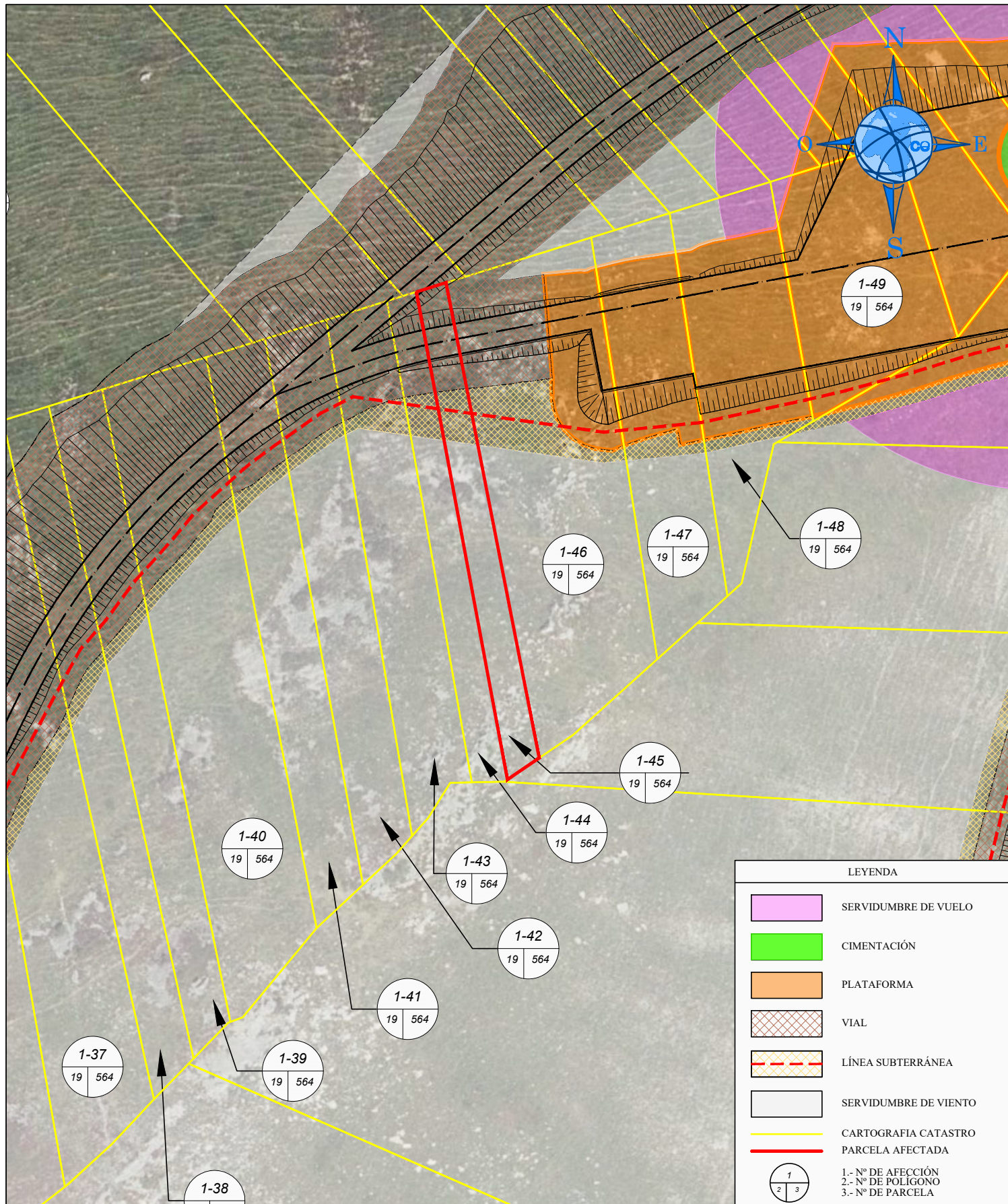
PROYECTO: PARQUE EÓLICO PICO LIEBRES		PLANO: PARCELARIO		Nº FINCA: 1-43		DATOS CATASTRALES	
TINEO						POLÍGONO: 19 PARCELA: 564	
ASTURWIND S.L		Propietario/s:				SUPERFICIE TOTAL: 1.257	
El Ingeniero Técnico Agrícola Rubén García Vidal		Domicilio:				PARAJE:	
		AFECCIONES:			TÉRMINO MUNICIPAL: TINEO		
		Cimentacion:		Serv. Vuelo:		CALIFICACIÓN URBANÍSTICA:	
		Plataforma:		Ser. Viento: 954,92 m²		USO: MB	
		Vial: 241,45 m²		Plat. Antena:		DIBUJADO: 12-01-22	
		Linea Subterr: 60,12 m²		Ocup. Temporal:		FORMATO: A4	
						Nº PLANO: 1	
				ESCALA: 1:1.000		Hoja 1 de 1	



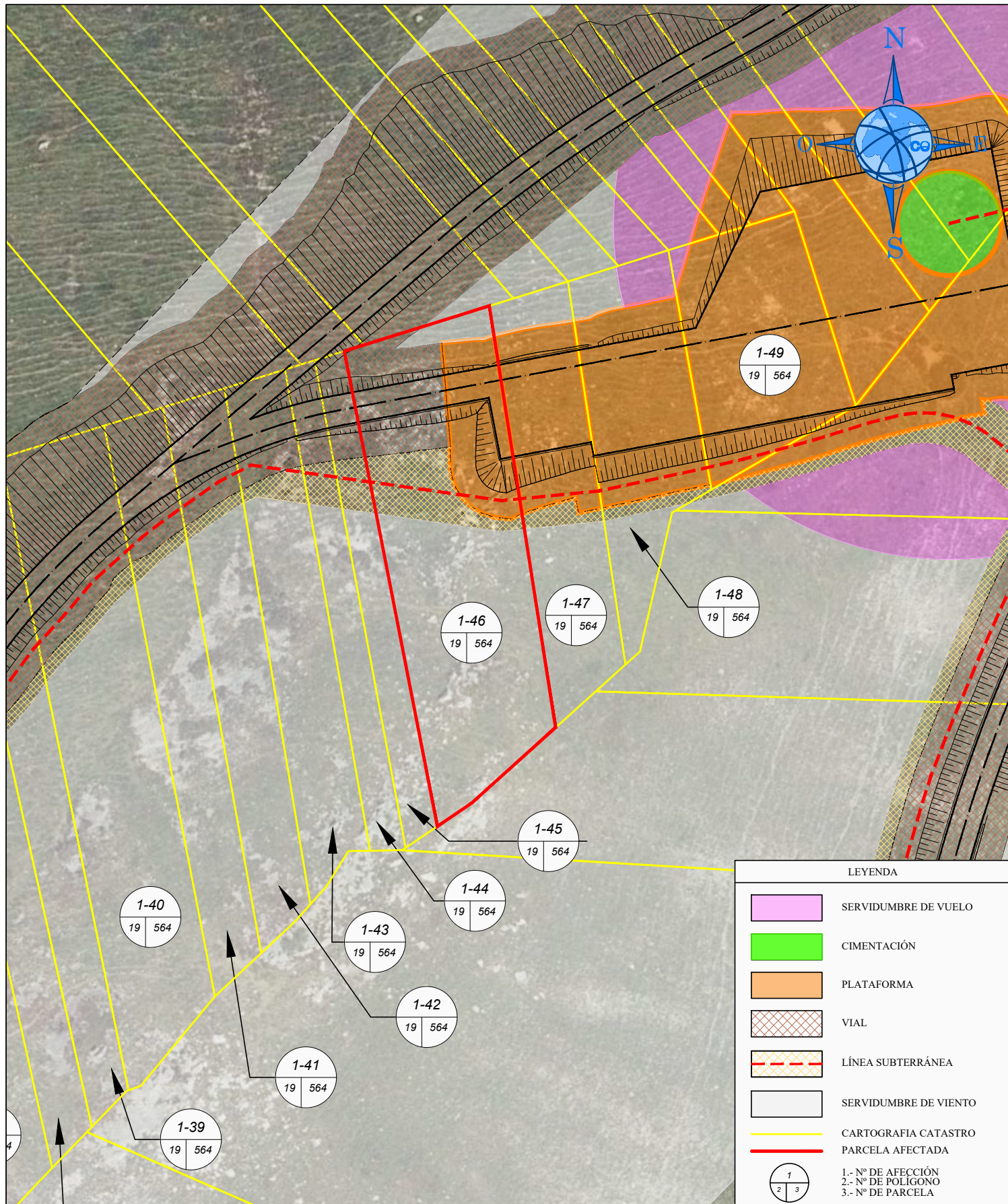
LEYENDA	
	SERVIDUMBRE DE VUELO
	CIMENTACIÓN
	PLATAFORMA
	VIAL
	LÍNEA SUBTERRÁNEA
	SERVIDUMBRE DE VIENTO
	CARTOGRAFIA CATASTRO
	PARCELA AFECTADA
	1.- Nº DE AFECCIÓN 2.- Nº DE POLIGONO 3.- Nº DE PARCELA

PROYECTO: PARQUE EÓLICO PICO LIEBRES		PLANO: PARCELARIO		Nº FINCA: 1-44		DATOS CATASTRALES	
TINEO						POLÍGONO: 19 PARCELA: 564	
ASTURWIND S.L		Propietario/s:				SUPERFICIE TOTAL: 631	
		Domicilio:				PARAJE:	
		AFECCIONES:		TÉRMINO MUNICIPAL:		TINEO	
		Cimentacion:		Serv. Vuelo:		CALIFICACIÓN URBANÍSTICA:	
		Plataforma:		Ser. Viento:		455,90 m²	
		Vial:		Plat. Antena:		USO: MB	
		Linea Subterr:		Ocup. Temporal:		DIBUJADO: 12-01-22	
		120,66 m²				FORMATO: A4	
		54,23 m²				Nº PLANO: 1	
						ESCALA: 1:1.000	
						Hoja 1 de 1	

El Ingeniero Técnico Agrícola
Rubén García Vidal

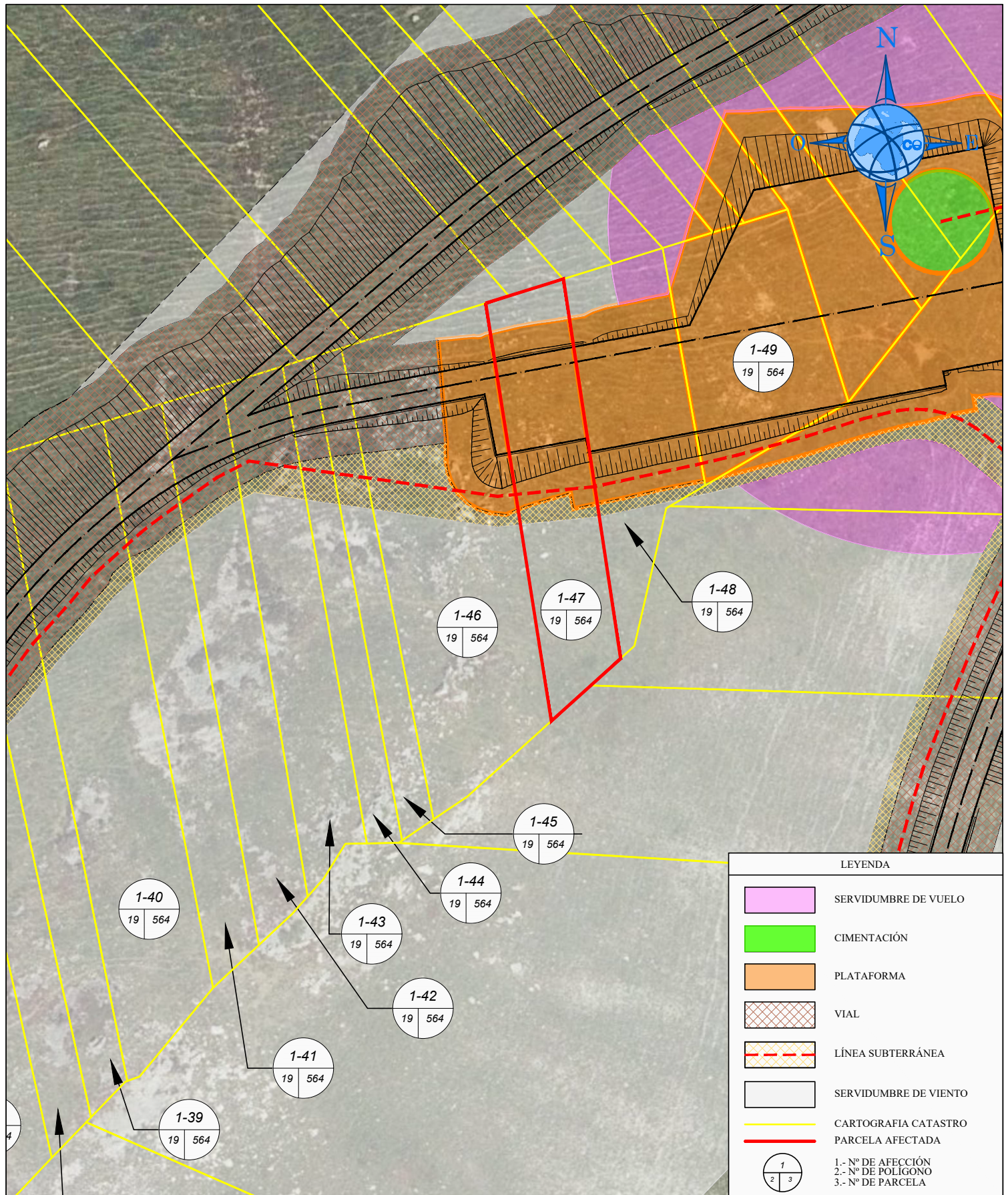


PROYECTO: PARQUE EÓLICO PICO LIEBRES		PLANO: PARCELARIO		Nº FINCA: 1-45		DATOS CATASTRALES	
TINEO						POLÍGONO: 19 PARCELA: 564	
ASTURWIND S.L		Propietario/s:				SUPERFICIE TOTAL: 626	
		Domicilio:				PARAJE:	
		AFECCIONES:		TÉRMINO MUNICIPAL: TINEO			
		Cimentacion:		Serv. Vuelo:		CALIFICACIÓN URBANÍSTICA:	
		Plataforma:		Ser. Viento: 432,57 m²		USO: MB	
		Vial: 126,96 m²		Plat. Antena:		DIBUJADO: 12-01-22	
		Linea Subterr: 65,98 m²		Ocup. Temporal:		FORMATO: A4	
						Nº PLANO: 1	
El Ingeniero Técnico Agrícola Rubén García Vidal				ESCALA: 1:1.000		Hoja 1 de 1	



PROYECTO: PARQUE EÓLICO PICO LIEBRES		PLANO: PARCELARIO		Nº FINCA: 1-46		DATOS CATASTRALES	
TINEO						POLÍGONO: 19 PARCELA: 564	
ASTURWIND S.L		Propietario/s:				SUPERFICIE TOTAL: 2.512	
		Domicilio:				PARAJE:	
		AFECCIONES:		TÉRMINO MUNICIPAL: TINEO			
		Cimentacion:		Serv. Vuelo:		CALIFICACIÓN URBANÍSTICA:	
		Plataforma: 393,01m²		Ser. Viento: 1.466,13 m²		USO: MB	
		Vial: 392,41m²		Plat. Antena:		DIBUJADO: 12-01-22	
		Linea Subterr: 260,19 m²		Ocup. Temporal:		FORMATO: A4	
						ESCALA: 1:1.000	
						Nº PLANO: 1	
						Hoja 1 de 1	

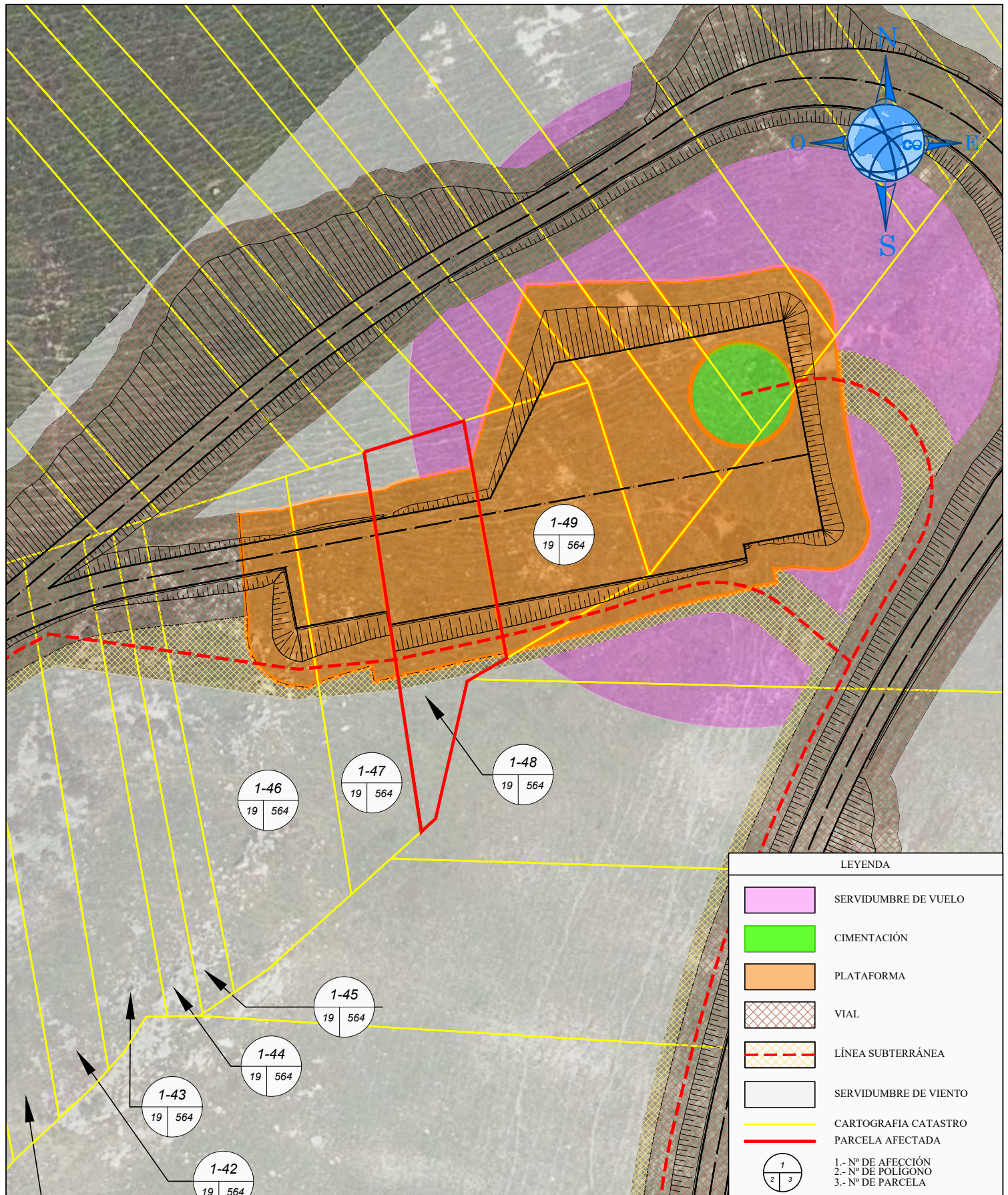
El Ingeniero Técnico Agrícola
Rubén García Vidal



LEYENDA	
	SERVIDUMBRE DE VUELO
	CIMENTACIÓN
	PLATAFORMA
	VIAL
	LÍNEA SUBTERRÁNEA
	SERVIDUMBRE DE VIENTO
	CARTOGRAFIA CATASTRO
	PARCELA AFECTADA
	1.- Nº DE AFECCIÓN 2.- Nº DE POLIGONO 3.- Nº DE PARCELA

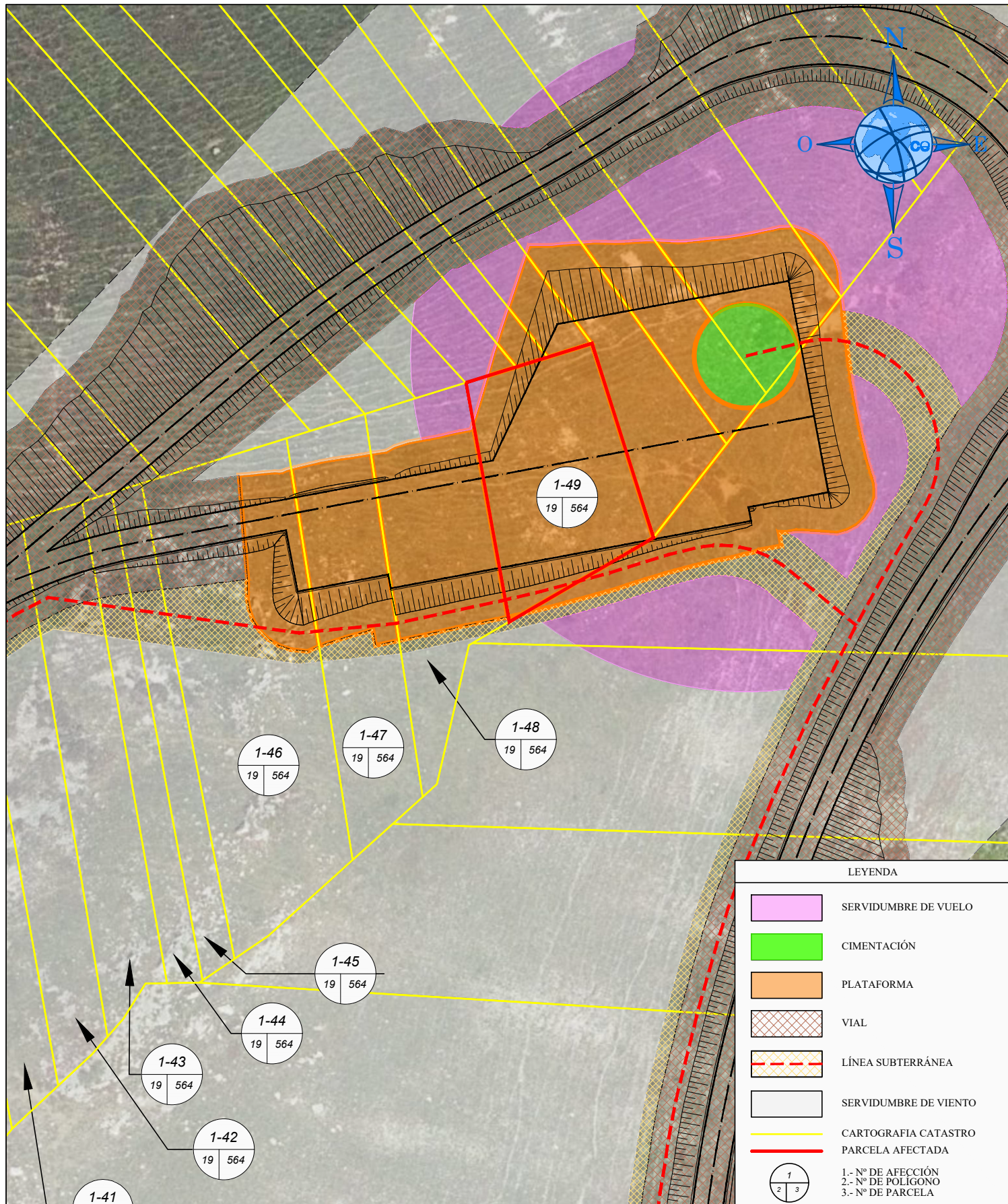
PROYECTO: PARQUE EÓLICO PICO LIEBRES		PLANO: PARCELARIO		Nº FINCA: 1-47		DATOS CATASTRALES	
TINEO						POLÍGONO: 19 PARCELA: 564	
ASTURWIND S.L		Propietario/s:				SUPERFICIE TOTAL: 1.256	
		Domicilio:				PARAJE:	
		AFECCIONES:		TÉRMINO MUNICIPAL: TINEO			
		Cimentacion:		Serv. Vuelo:		CALIFICACIÓN URBANÍSTICA:	
		Plataforma: 562,15 m²		Ser. Viento: 636,94 m²		USO: MB	
		Vial:		Plat. Antena:		DIBUJADO: 12-01-22	
		Linea Subterr: 57,27 m²		Ocup. Temporal:		FORMATO: A4	
						ESCALA: 1:1.000	
						Nº PLANO: 1	
						Hoja 1 de 1	

El Ingeniero Técnico Agrícola
Rubén García Vidal



PROYECTO: PARQUE EÓLICO PICO LIEBRES		PLANO: PARCELARIO		Nº FINCA: 1-48		DATOS CATASTRALES	
TINEO						POLÍGONO: 19 PARCELA: 564	
ASTURWIND S.L		Propietario/s:				SUPERFICIE TOTAL: 1.256	
		Domicilio:				PARAJE:	
		AFECCIONES:		TÉRMINO MUNICIPAL:		TINEO	
		Cimentacion:		Serv. Vuelo:		92,97 m²	
		Plataforma:		Ser. Viento:		311,39 m²	
		Vial:		Plat. Antena:			
		Linea Subterr:		Ocup. Temporal:			
		53,74 m²					
				USO:		MB	
				FORMATO:		A4	
				DIBUJADO:		12-01-22	
				Nº PLANO:		1	
				ESCALA:		1:1.000	
						Hoja 1 de 1	

El Ingeniero Técnico Agrícola
Rubén García Vidal

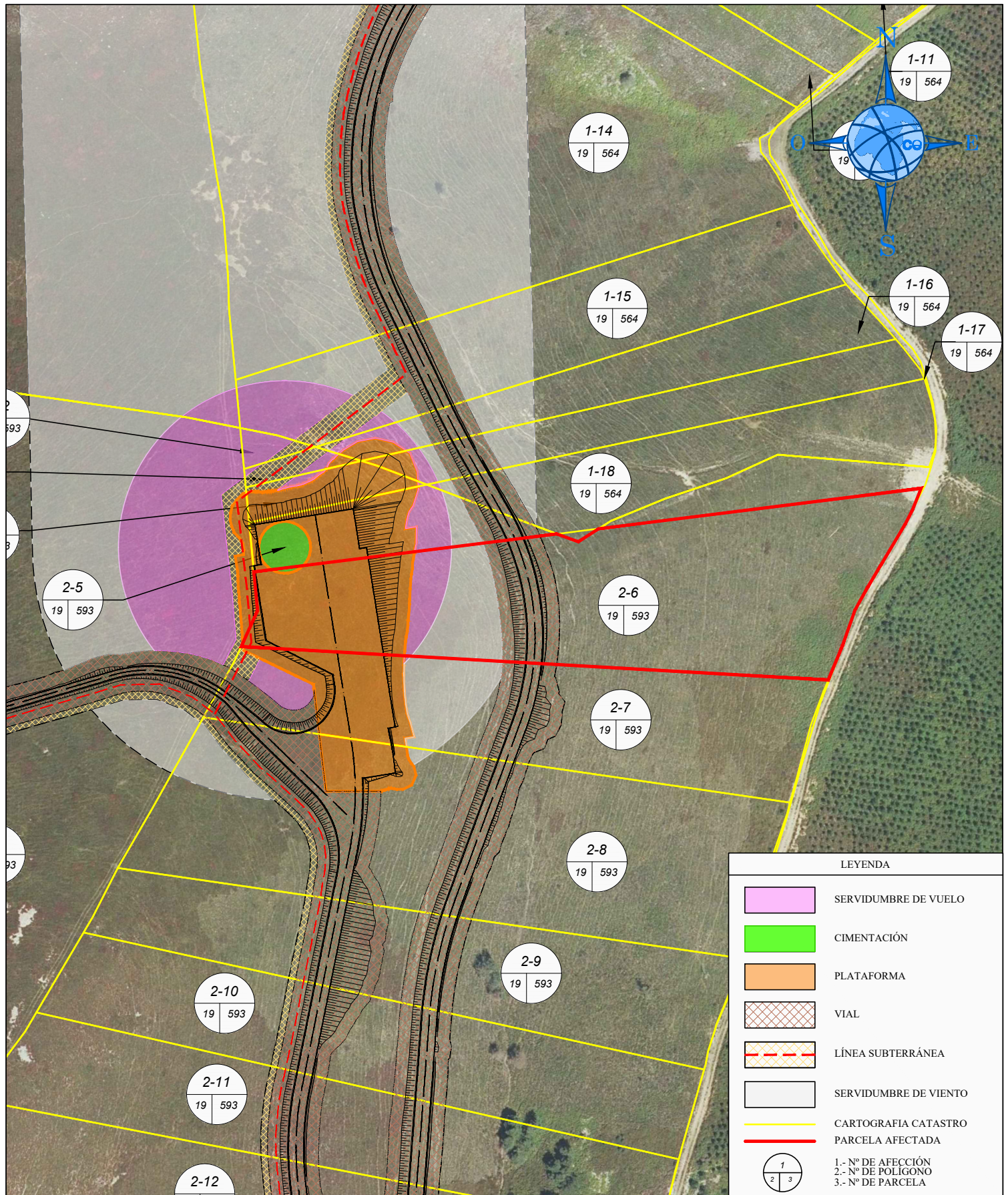


PROYECTO: PARQUE EÓLICO PICO LIEBRES		PLANO: PARCELARIO		Nº FINCA: 1-49		DATOS CATASTRALES	
TINEO						POLÍGONO: 19 PARCELA: 564	
ASTURWIND S.L		Propietario/s:				SUPERFICIE TOTAL: 1.256	
		Domicilio:				PARAJE:	
		AFECCIONES:		TÉRMINO MUNICIPAL: TINEO			
		Cimentacion:		Serv. Vuelo: 18,44 m²		CALIFICACIÓN URBANÍSTICA:	
		Plataforma: 1.235,98 m²		Ser. Viento:		USO: MB	
		Vial:		Plat. Antena:		FORMATO: A4	
		Linea Subterr:		Ocup. Temporal:		DIBUJADO: 12-01-22	
						Nº PLANO: 1	
El Ingeniero Técnico Agrícola Rubén García Vidal				ESCALA: 1:1.000		Hoja 1 de 1	



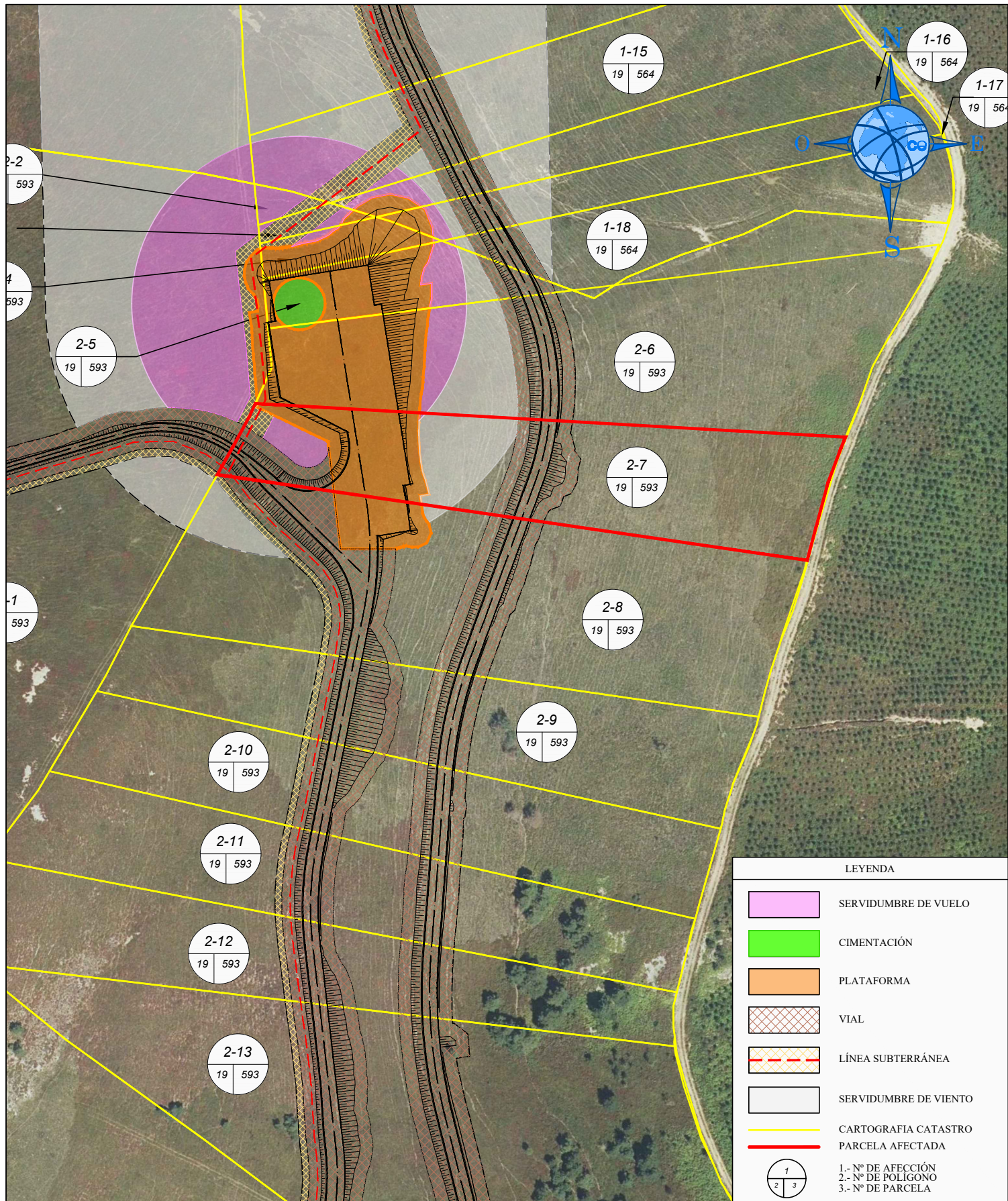
LEYENDA	
	SERVIDUMBRE DE VUELO
	CIMENTACIÓN
	PLATAFORMA
	VIAL
	LÍNEA SUBTERRÁNEA
	SERVIDUMBRE DE VIENTO
	CARTOGRAFIA CATASTRO
	PARCELA AFECTADA
	1.- Nº DE AFECCIÓN 2.- Nº DE POLIGONO 3.- Nº DE PARCELA

PROYECTO: PARQUE EÓLICO PICO LIEBRES		PLANO: PARCELARIO		Nº FINCA: 2-5		DATOS CATASTRALES	
TINEO						POLÍGONO: 19 PARCELA: 593	
ASTURWIND S.L		Propietario/s:				SUPERFICIE TOTAL: 2.257	
		Domicilio:				PARAJE:	
		AFECCIONES:		TÉRMINO MUNICIPAL:		TINEO	
		Cimentacion: 311,59 m²		Serv. Vuelo: 339,61 m²		CALIFICACIÓN URBANÍSTICA:	
		Plataforma: 1.141,03 m²		Ser. Viento: 186,70 m²		USO: MB	
		Vial: 264,36 m²		Plat. Antena:		DIBUJADO: 12-01-22	
		Linea Subterr:		Ocup. Temporal:		FORMATO: A4	
						Nº PLANO: 1	
El Ingeniero Técnico Agrícola Rubén García Vidal				ESCALA: 1:1.000		Hoja 1 de 1	



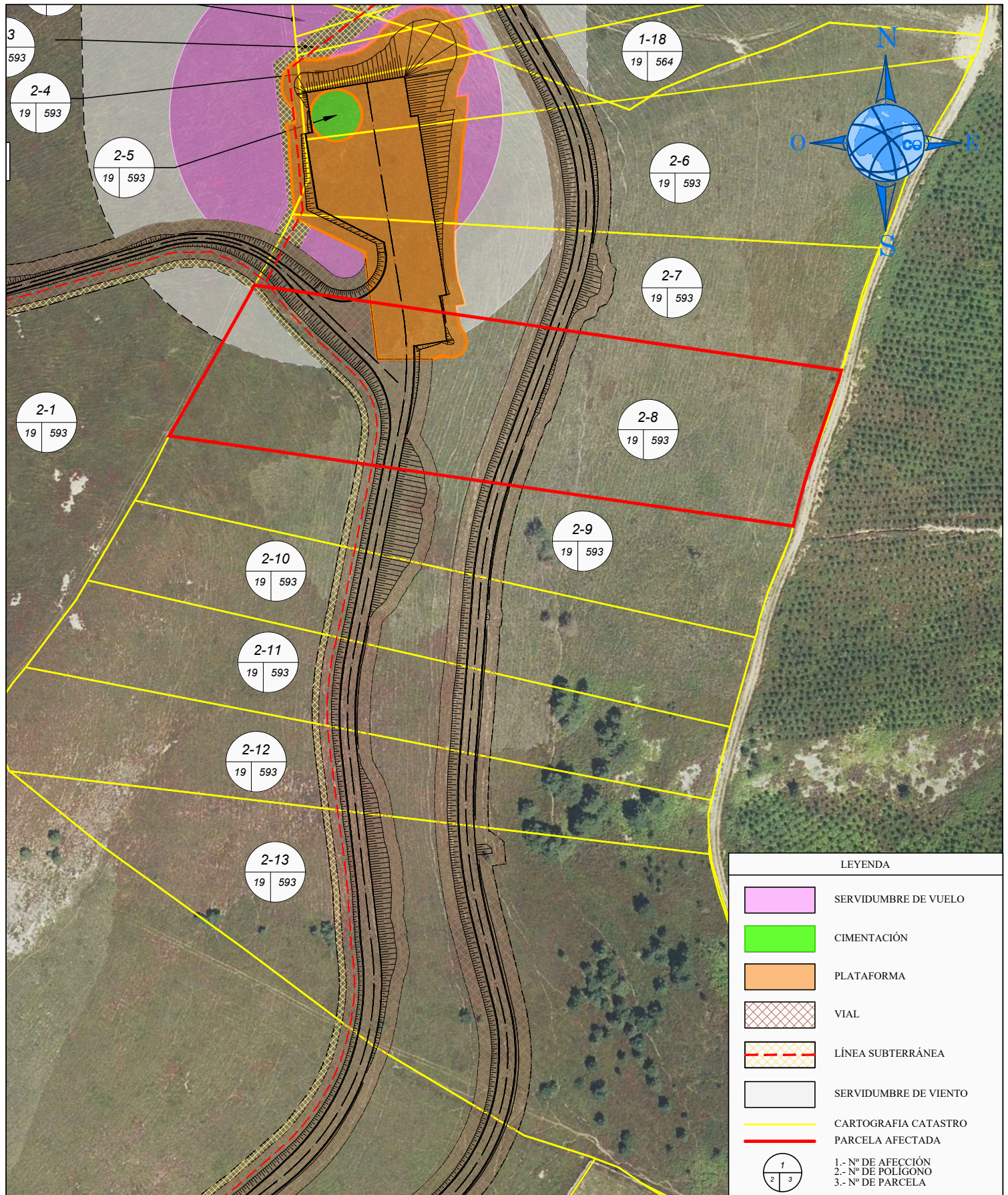
LEYENDA	
	SERVIDUMBRE DE VUELO
	CIMENTACIÓN
	PLATAFORMA
	VIAL
	LÍNEA SUBTERRÁNEA
	SERVIDUMBRE DE VIENTO
	CARTOGRAFIA CATASTRO
	PARCELA AFECTADA
	1.- Nº DE AFECCIÓN 2.- Nº DE POLIGONO 3.- Nº DE PARCELA

PROYECTO: PARQUE EÓLICO PICO LIEBRES		PLANO: PARCELARIO		Nº FINCA: 2-6		DATOS CATASTRALES	
TINEO						POLÍGONO: 19 PARCELA: 593	
ASTURWIND S.L		Propietario/s:				SUPERFICIE TOTAL: 12.741	
		Domicilio:				PARAJE:	
		AFECCIONES:		TÉRMINO MUNICIPAL:		TINEO	
		Cimentacion: 18,48 m²		Serv. Vuelo: 485,20 m²		CALIFICACIÓN URBANÍSTICA:	
		Plataforma: 2.179,26 m²		Ser. Viento: 1.035,14 m²		USO: MB	
		Vial: 1.151,60 m²		Plat. Antena:		DIBUJADO: 12-01-22	
		Linea Subterr:		Ocup. Temporal:		FORMATO: A4	
El Ingeniero Técnico Agrícola Rubén García Vidal				ESCALA: 1:2.000		Nº PLANO: 1	
						Hoja 1 de 1	



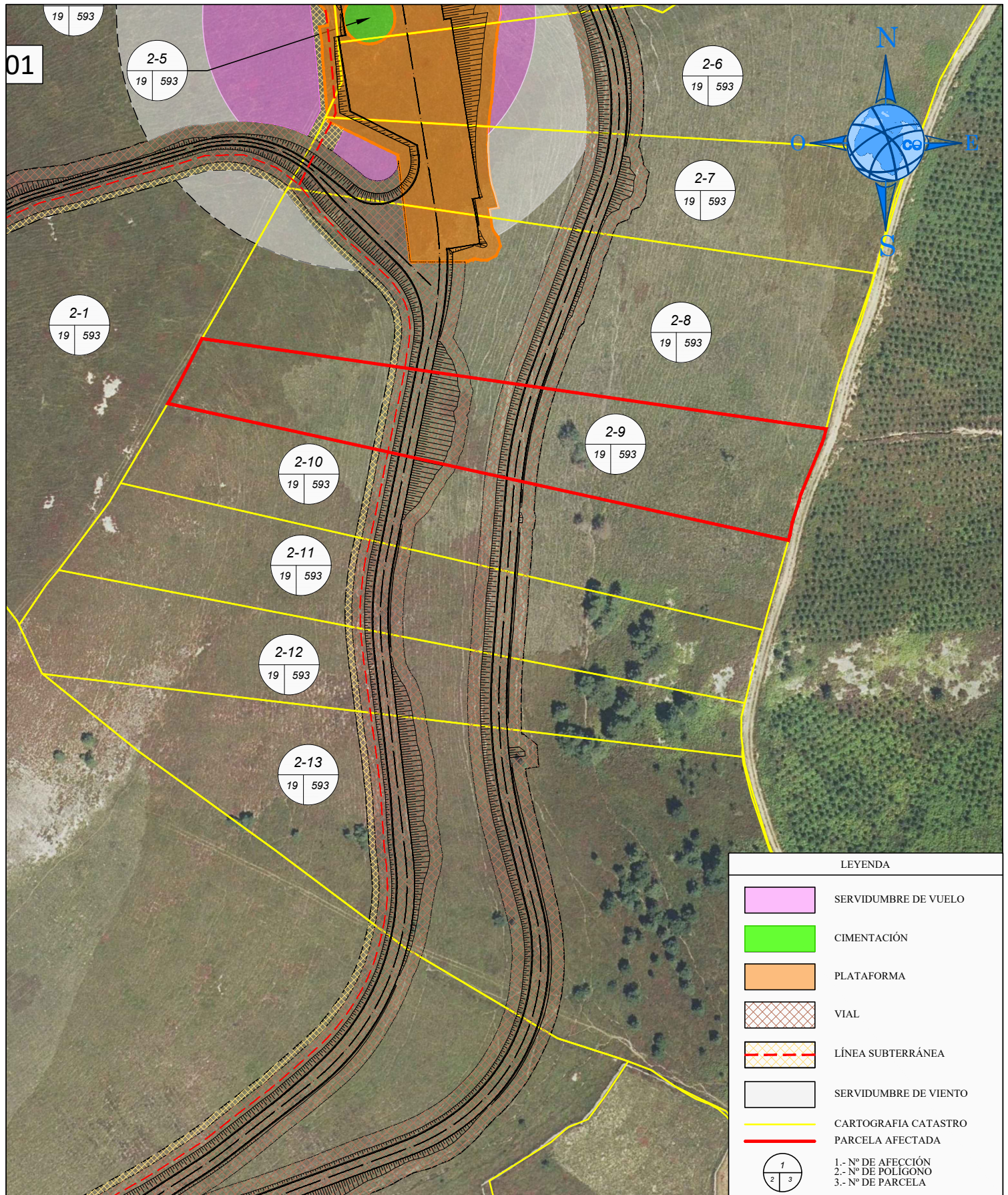
LEYENDA	
	SERVIDUMBRE DE VUELO
	CIMENTACIÓN
	PLATAFORMA
	VIAL
	LÍNEA SUBTERRÁNEA
	SERVIDUMBRE DE VIENTO
	CARTOGRAFIA CATASTRO
	PARCELA AFECTADA
	1.- Nº DE AFECCIÓN 2.- Nº DE POLIGONO 3.- Nº DE PARCELA

PROYECTO: PARQUE EÓLICO PICO LIEBRES		PLANO: PARCELARIO		Nº FINCA: 2-7		DATOS CATASTRALES	
TINEO						POLÍGONO: 19 PARCELA: 593	
ASTURWIND S.L		Propietario/s:				SUPERFICIE TOTAL: 9.220	
		Domicilio:				PARAJE:	
		AFECCIONES:		TÉRMINO MUNICIPAL:		TINEO	
		Cimentacion:		Serv. Vuelo:		301,84 m²	
		Plataforma:		Ser. Viento:		1.028,84 m²	
		Vial:		Plat. Antena:			
		Linea Subterr:		Ocup. Temporal:			
El Ingeniero Técnico Agrícola Rubén García Vidal				USO:		MB	
				FORMATO:		A4	
				ESCALA:		1:2.000	
						DIBUJADO: 12-01-22	
						Nº PLANO: 1	
						Hoja 1 de 1	



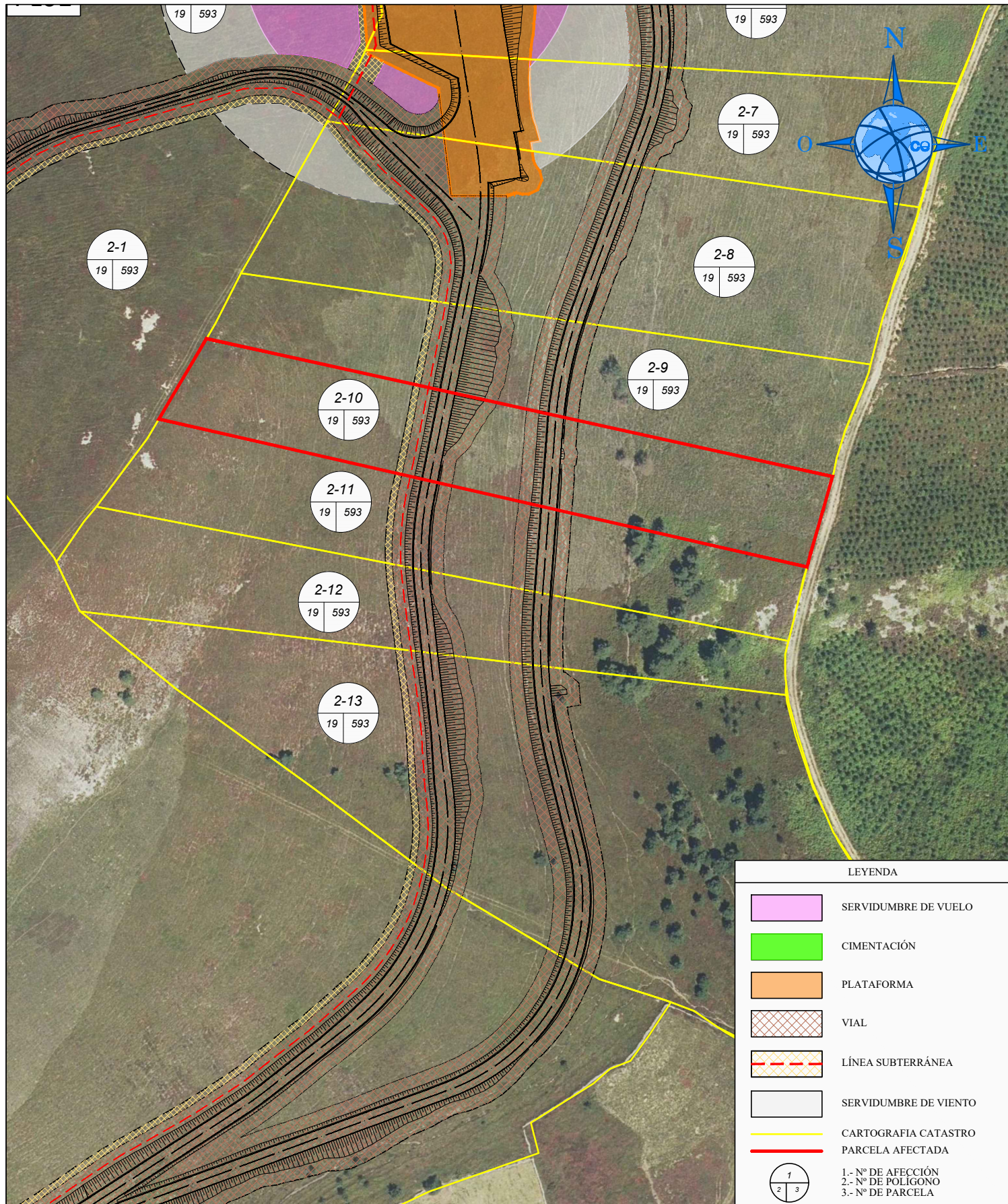
LEYENDA	
	SERVIDUMBRE DE VUELO
	CIMENTACIÓN
	PLATAFORMA
	VIAL
	LÍNEA SUBTERRÁNEA
	SERVIDUMBRE DE VIENTO
	CARTOGRAFIA CATASTRO
	PARCELA AFECTADA
	1.- Nº DE AFECCIÓN 2.- Nº DE POLÍGONO 3.- Nº DE PARCELA

PROYECTO: PARQUE EÓLICO PICO LIEBRES		PLANO: PARCELARIO		Nº FINCA: 2-8		DATOS CATASTRALES	
TINEO						POLÍGONO: 19 PARCELA: 593	
ASTURWIND S.L		Propietario/s:				SUPERFICIE TOTAL: 15.456	
		Domicilio:				PARAJE:	
		AFECCIONES:		TÉRMINO MUNICIPAL:		TINEO	
		Cimentacion:		Serv. Vuelo:		CALIFICACIÓN URBANÍSTICA:	
		Plataforma: 689,22 m²		Ser. Viento: 546,34 m²		USO: MB	
		Vial: 3.397,45 m²		Plat. Antena:		DIBUJADO: 12-01-22	
		Linea Subterr: 231,34 m²		Ocup. Temporal:		Nº PLANO: 1	
El Ingeniero Técnico Agrícola Rubén García Vidal				ESCALA: 1:2.000		Hoja 1 de 1	

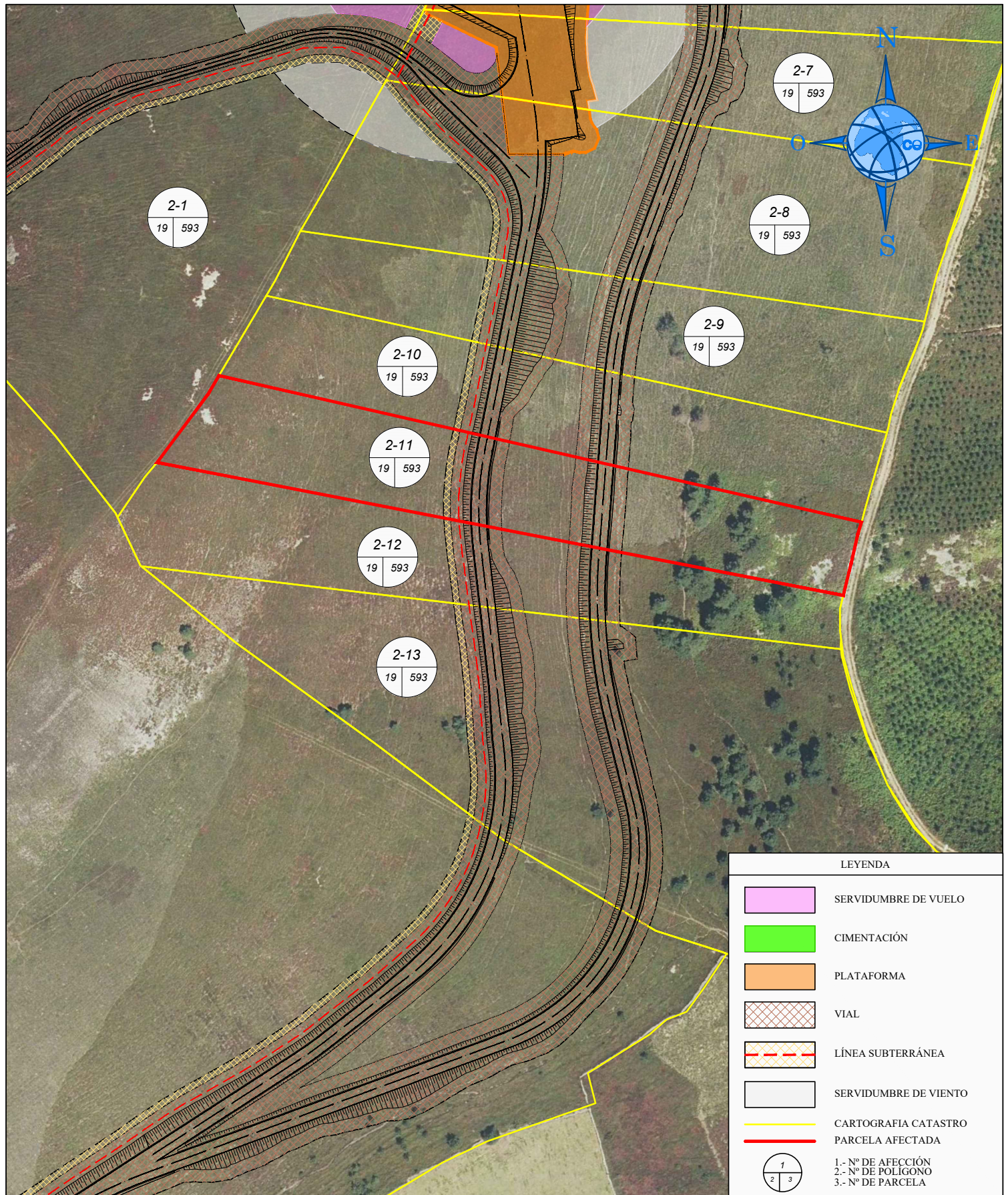


LEYENDA	
	SERVIDUMBRE DE VUELO
	CIMENTACIÓN
	PLATAFORMA
	VIAL
	LÍNEA SUBTERRÁNEA
	SERVIDUMBRE DE VIENTO
	CARTOGRAFIA CATASTRO
	PARCELA AFECTADA
	1.- Nº DE AFECCIÓN 2.- Nº DE POLIGONO 3.- Nº DE PARCELA

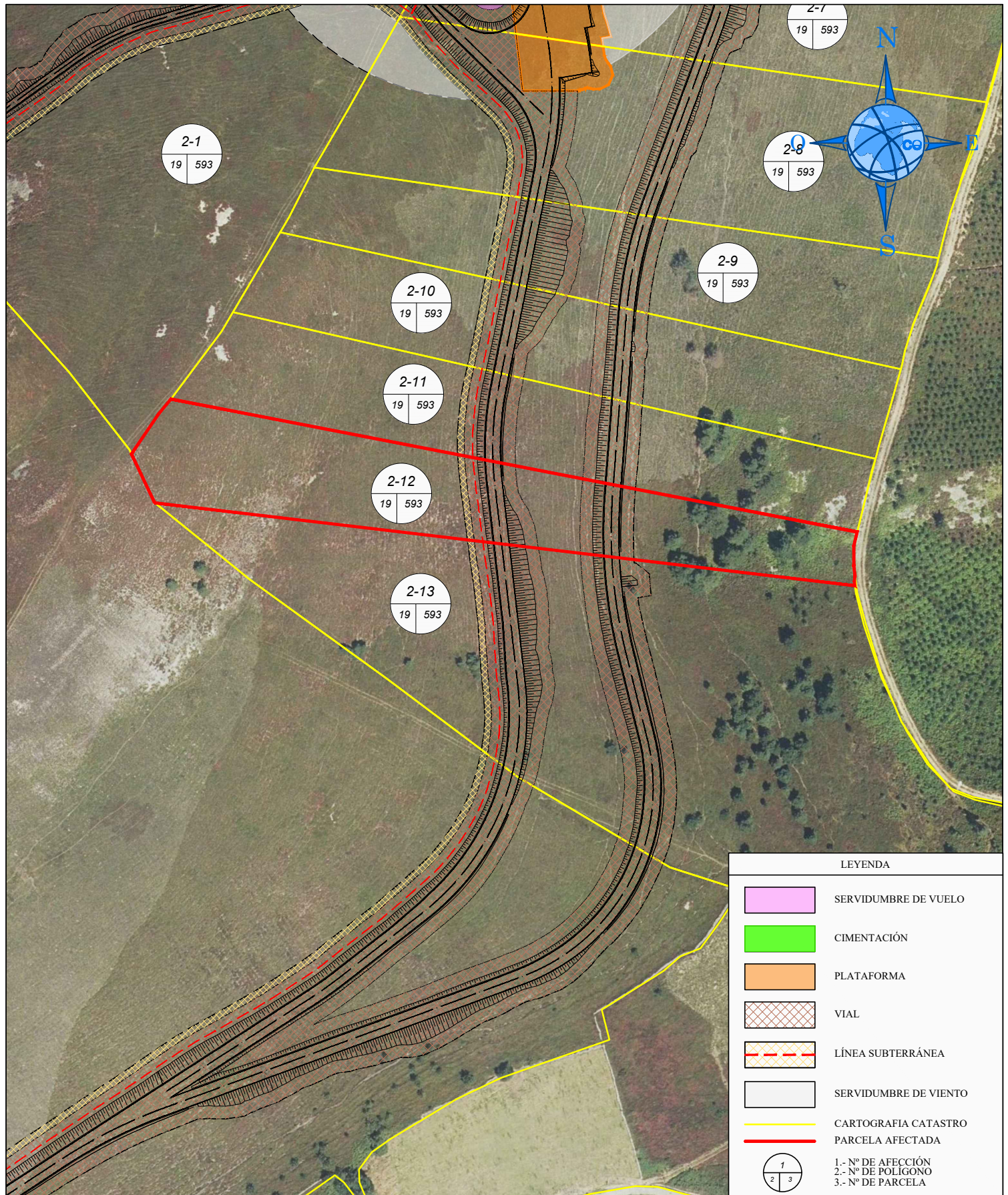
PROYECTO: PARQUE EÓLICO PICO LIEBRES		PLANO: PARCELARIO		Nº FINCA: 2-9		DATOS CATASTRALES	
TINEO						POLÍGONO: 19 PARCELA: 593	
ASTURWIND S.L		Propietario/s:				SUPERFICIE TOTAL: 9.212	
		Domicilio:				PARAJE:	
		AFECCIONES:		TÉRMINO MUNICIPAL:		TINEO	
		Cimentacion:		Serv. Vuelo:		CALIFICACIÓN URBANÍSTICA:	
		Plataforma:		Ser. Viento:		USO: MB	
		Vial:		Plat. Antena:		DIBUJADO: 12-01-22	
		Linea Subterr:		Ocup. Temporal:		FORMATO: A4	
						Nº PLANO: 1	
El Ingeniero Técnico Agrícola Rubén García Vidal						ESCALA: 1:2.000	
						Hoja 1 de 1	



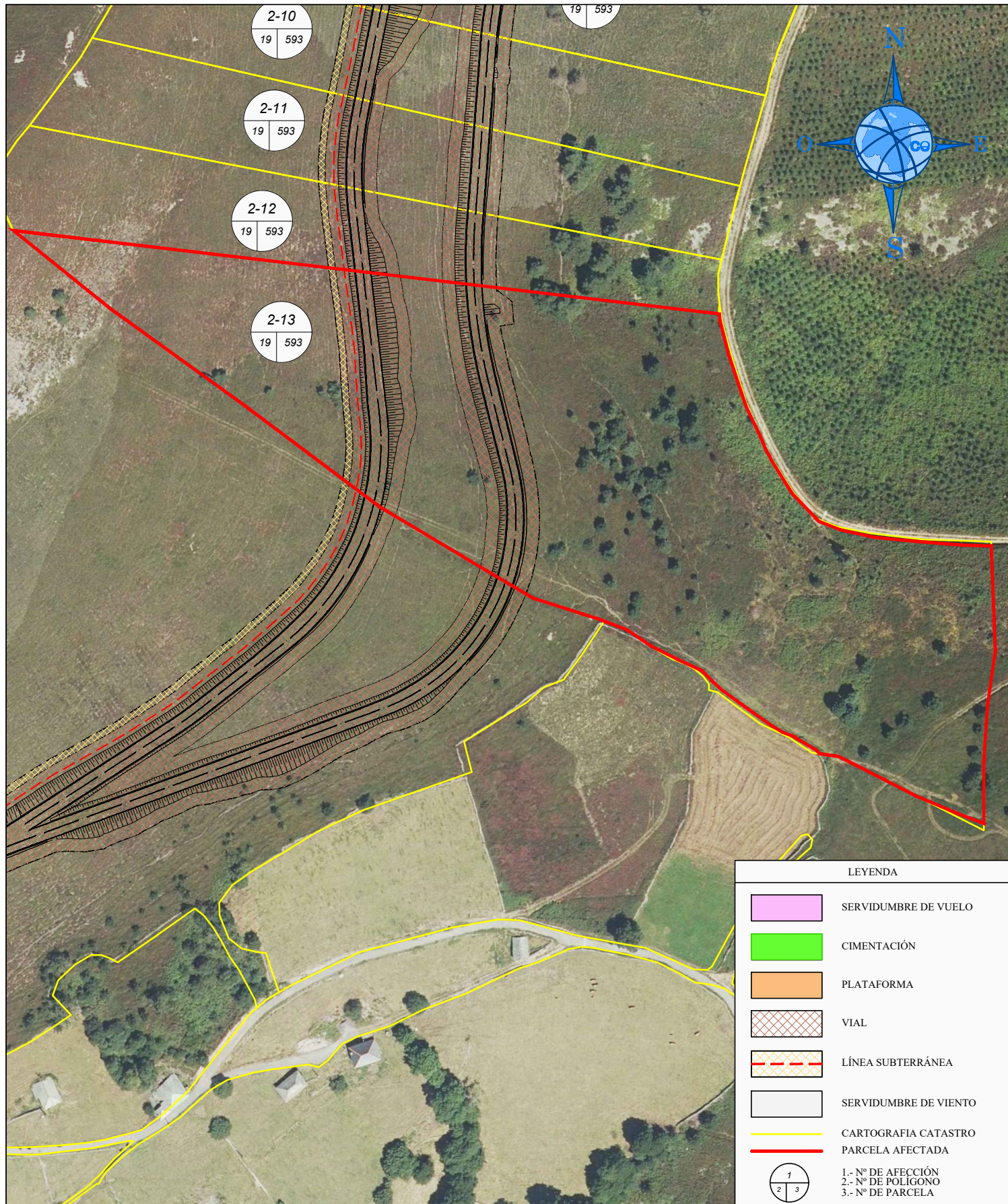
PROYECTO: PARQUE EÓLICO PICO LIEBRES		PLANO: PARCELARIO		N° FINCA: 2-10		DATOS CATASTRALES	
TINEO						POLÍGONO: 19 PARCELA: 593	
ASTURWIND S.L		Propietario/s:				SUPERFICIE TOTAL: 9.205	
		Domicilio:				PARAJE:	
		AFECCIONES:		TÉRMINO MUNICIPAL:		TINEO	
		Cimentacion:		Serv. Vuelo:		CALIFICACIÓN URBANÍSTICA:	
		Plataforma:		Ser. Viento:		USO: MB	
		Vial:		Plat. Antena:		DIBUJADO: 12-01-22	
		Linea Subterr:		Ocup. Temporal:		FORMATO: A4	
						N° PLANO: 1	
El Ingeniero Técnico Agrícola Rubén García Vidal						ESCALA: 1:2.000	
						Hoja 1 de 1	



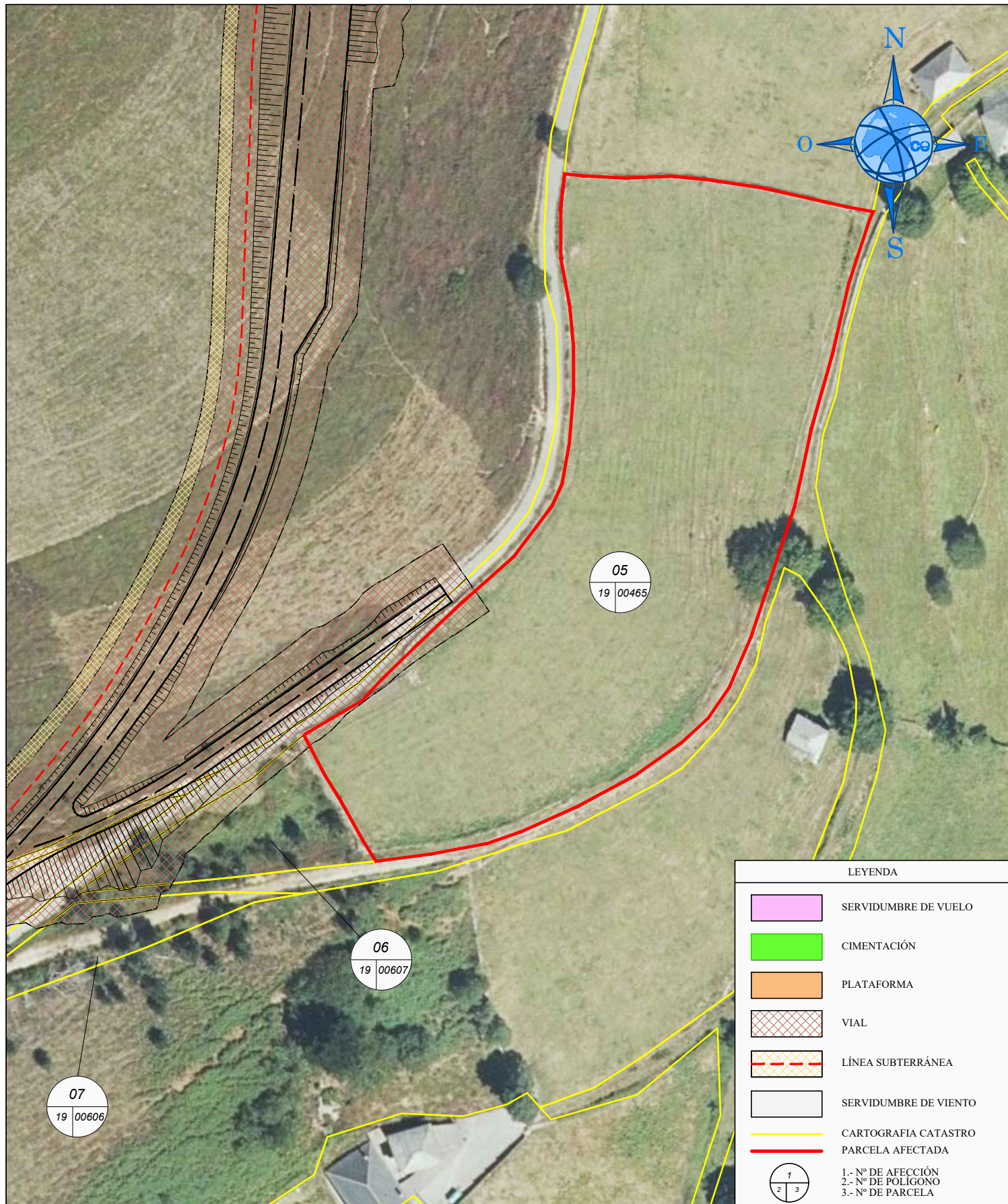
PROYECTO: PARQUE EÓLICO PICO LIEBRES		PLANO: PARCELARIO		Nº FINCA: 2-11		DATOS CATASTRALES	
TINEO						POLÍGONO: 19 PARCELA: 593	
ASTURWIND S.L		Propietario/s:				SUPERFICIE TOTAL: 9.215	
		Domicilio:				PARAJE:	
		AFECCIONES:		TÉRMINO MUNICIPAL:		TINEO	
		Cimentacion:		Serv. Vuelo:		CALIFICACIÓN URBANÍSTICA:	
		Plataforma:		Ser. Viento:		USO: MB	
		Vial:		Plat. Antena:		FORMATO: A4	
		Linea Subterr:		Ocup. Temporal:		DIBUJADO: 12-01-22	
El Ingeniero Técnico Agrícola Rubén García Vidal		1.431,31 m²		94,85 m²		Nº PLANO: 1	
				ESCALA: 1:2.000		Hoja 1 de 1	



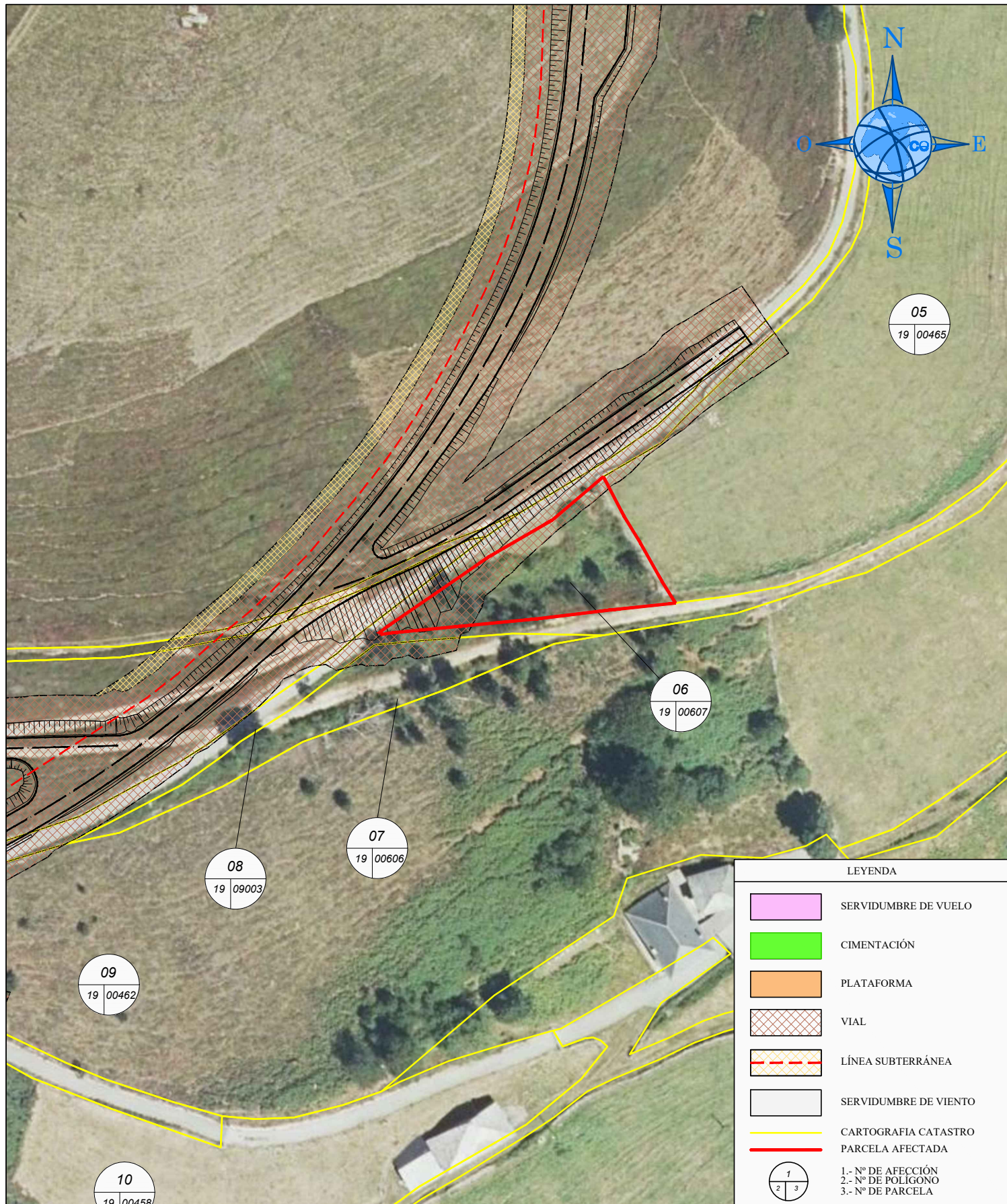
PROYECTO: PARQUE EÓLICO PICO LIEBRES		PLANO: PARCELARIO		Nº FINCA: 2-12		DATOS CATASTRALES	
TINEO						POLÍGONO: 19 PARCELA: 593	
ASTURWIND S.L		Propietario/s:				SUPERFICIE TOTAL: 8.979	
		Domicilio:				PARAJE:	
		AFECCIONES:		TÉRMINO MUNICIPAL:		TINEO	
		Cimentacion:		Serv. Vuelo:		CALIFICACIÓN URBANÍSTICA:	
		Plataforma:		Ser. Viento:		USO: MB	
		Vial:		Plat. Antena:		FORMATO: A4	
		Linea Subterr:		Ocup. Temporal:		DIBUJADO: 12-01-22	
El Ingeniero Técnico Agrícola Rubén García Vidal		1.339,79 m²		90,40 m²		Nº PLANO: 1	
				ESCALA: 1:2.000		Hoja 1 de 1	



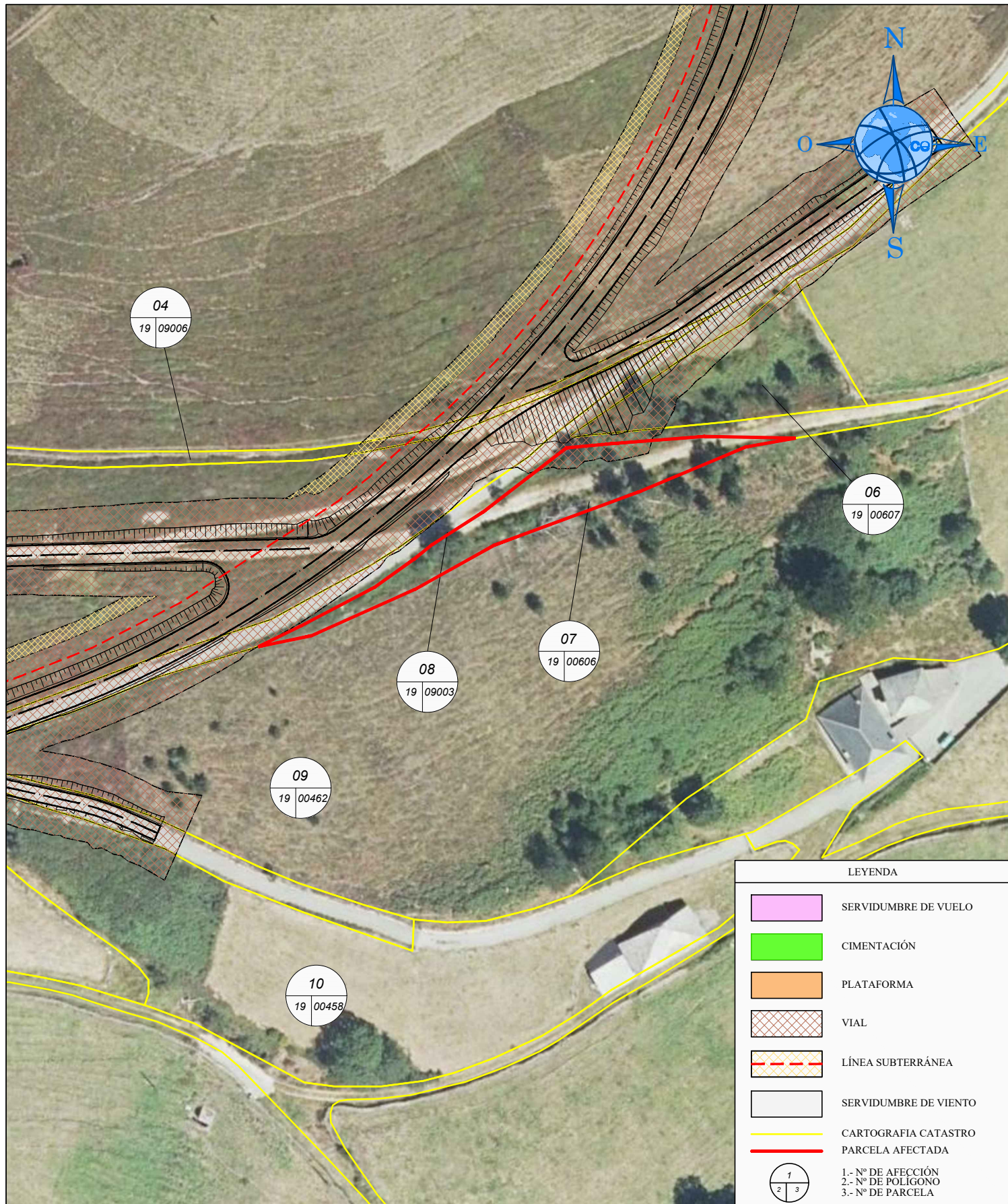
PROYECTO: PARQUE EÓLICO PICO LIEBRES		PLANO: PARCELARIO		Nº FINCA: 2-13		DATOS CATASTRALES	
TINEO						POLÍGONO: 19 PARCELA: 593	
ASTURWIND S.L		Propietario/s:				SUPERFICIE TOTAL: 33.477	
		Domicilio:				PARAJE:	
		AFECCIONES:		TÉRMINO MUNICIPAL:		TINEO	
		Cimentacion:		Serv. Vuelo:		CALIFICACIÓN URBANÍSTICA:	
		Plataforma:		Ser. Viento:		USO: MB	
		Vial:		Plat. Antena:		DIBUJADO: 12-01-22	
		Linea Subterr:		Ocup. Temporal:		FORMATO: A4	
						Nº PLANO: 1	
El Ingeniero Técnico Agrícola Rubén García Vidal						ESCALA: 1:2.000	
						Hoja 1 de 1	



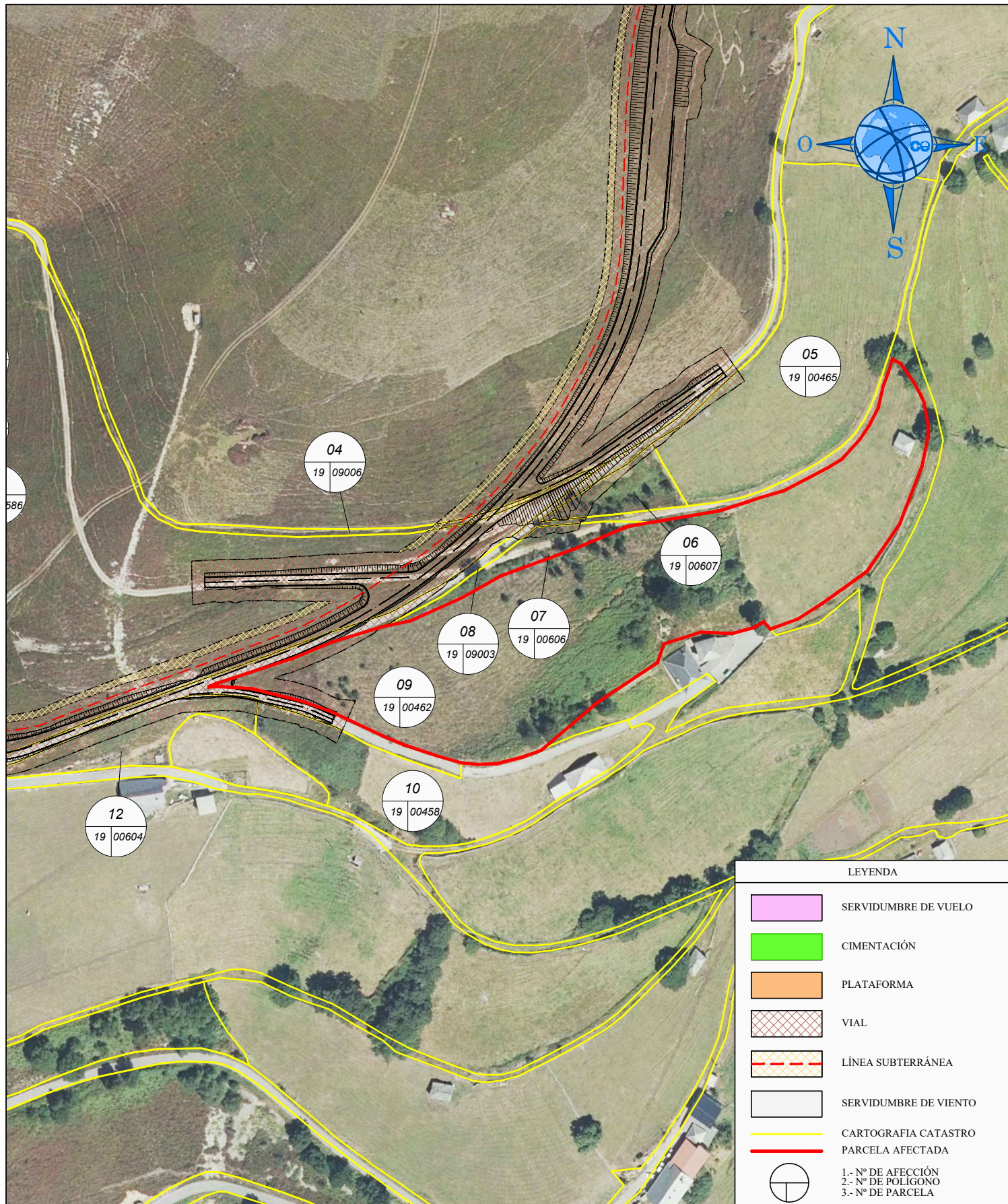
PROYECTO: PARQUE EÓLICO PICO LIEBRES		PLANO: PARCELARIO		Nº FINCA: 5		DATOS CATASTRALES	
TINEO						POLÍGONO: 19 PARCELA: 465	
ASTURWIND S.L		Propietario/s:				SUPERFICIE TOTAL: 7.221	
		Domicilio:				PARAJE:	
		AFECCIONES:		TÉRMINO MUNICIPAL:		TINEO	
		Cimentacion:		Serv. Vuelo:		CALIFICACIÓN URBANÍSTICA:	
		Plataforma:		Ser. Viento:		USO: P	
		Vial:		Plat. Antena:		FORMATO: A4	
		Linea Subterr:		Ocup. Temporal:		DIBUJADO: 12-01-22	
El Ingeniero Técnico Agrícola Rubén García Vidal		99,14 m²				Nº PLANO: 1	
				ESCALA: 1:1.000		Hoja 1 de 1	



PROYECTO: PARQUE EÓLICO PICO LIEBRES		PLANO: PARCELARIO		Nº FINCA: 6		DATOS CATASTRALES	
TINEO						POLÍGONO: 19 PARCELA: 607	
ASTURWIND S.L		Propietario/s:				SUPERFICIE TOTAL: 756	
El Ingeniero Técnico Agrícola Rubén García Vidal		Domicilio:				PARAJE:	
		AFECCIONES:			TÉRMINO MUNICIPAL: TINEO		
		Cimentacion:		Serv. Vuelo:		CALIFICACIÓN URBANÍSTICA:	
		Plataforma:		Ser. Viento:		USO: MB DIBUJADO: 12-01-22	
		Vial: 230,50 m²		Plat. Antena:		FORMATO: A4 Nº PLANO: 1	
		Linea Subterr:		Ocup. Temporal:		ESCALA: 1:1.000 Hoja 1 de 1	

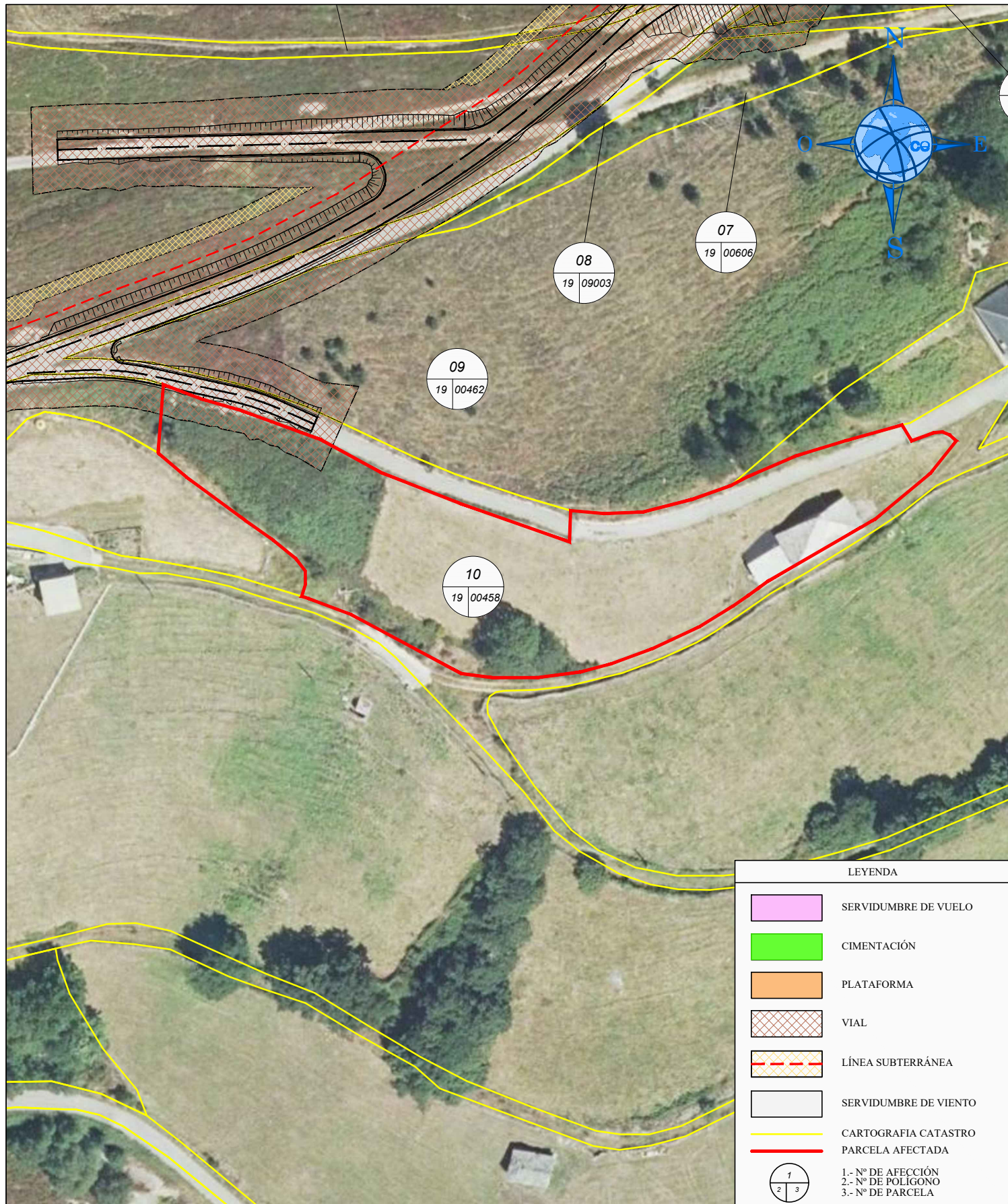


PROYECTO: PARQUE EÓLICO PICO LIEBRES		PLANO: PARCELARIO		Nº FINCA: 7		DATOS CATASTRALES	
TINEO						POLÍGONO: 19 PARCELA: 606	
ASTURWIND S.L		Propietario/s:				SUPERFICIE TOTAL: 675	
El Ingeniero Técnico Agrícola Rubén García Vidal		Domicilio:				PARAJE:	
		AFECCIONES:			TÉRMINO MUNICIPAL: TINEO		
		Cimentacion:		Serv. Vuelo:		CALIFICACIÓN URBANÍSTICA:	
		Plataforma:		Ser. Viento:		USO: MB DIBUJADO: 12-01-22	
		Vial: 62,73 m²		Plat. Antena:		FORMATO: A4 Nº PLANO: 1	
		Linea Subterr:		Ocup. Temporal:		ESCALA: 1:1.000 Hoja 1 de 1	

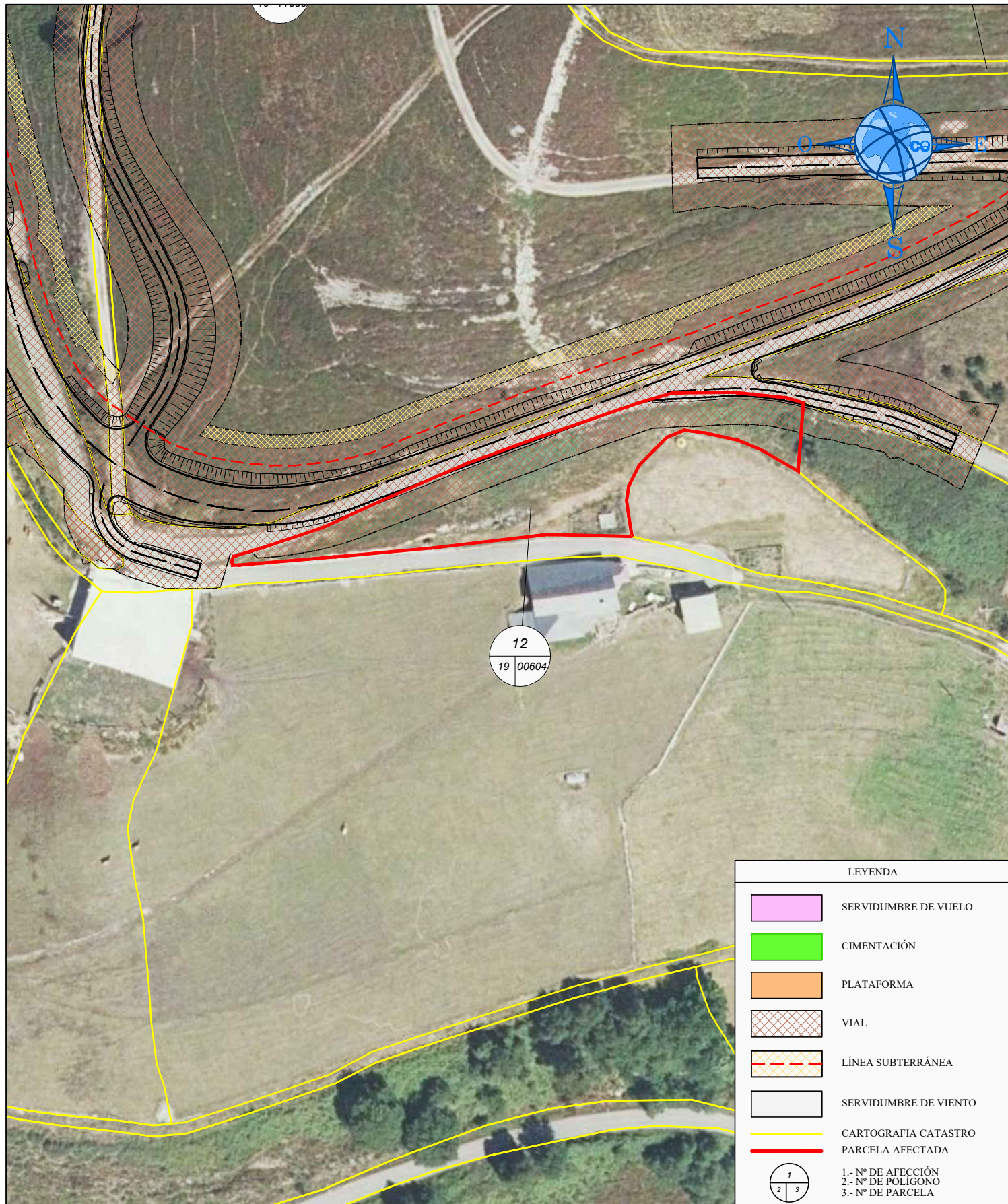


LEYENDA	
	SERVIDUMBRE DE VUELO
	CIMENTACIÓN
	PLATAFORMA
	VIAL
	LÍNEA SUBTERRÁNEA
	SERVIDUMBRE DE VIENTO
	CARTOGRAFIA CATASTRO
	PARCELA AFECTADA
	1.- Nº DE AFECCIÓN 2.- Nº DE POLIGONO 3.- Nº DE PARCELA

PROYECTO: PARQUE EÓLICO PICO LIEBRES		PLANO: PARCELARIO		Nº FINCA: 9		DATOS CATASTRALES	
TINEO						POLÍGONO: 19 PARCELA: 462	
ASTURWIND S.L		Propietario/s:				SUPERFICIE TOTAL: 13.524	
		Domicilio:				PARAJE:	
		AFECCIONES:		TÉRMINO MUNICIPAL:		TINEO	
		Cimentacion:		Serv. Vuelo:		CALIFICACIÓN URBANÍSTICA:	
		Plataforma:		Ser. Viento:		USO: MB	
		Vial:		Plat. Antena:		DIBUJADO: 12-01-22	
		Linea Subterr:		Ocup. Temporal:		FORMATO: A4	
						Nº PLANO: 1	
El Ingeniero Técnico Agrícola Rubén García Vidal						ESCALA: 1:2.000	
						Hoja 1 de 1	

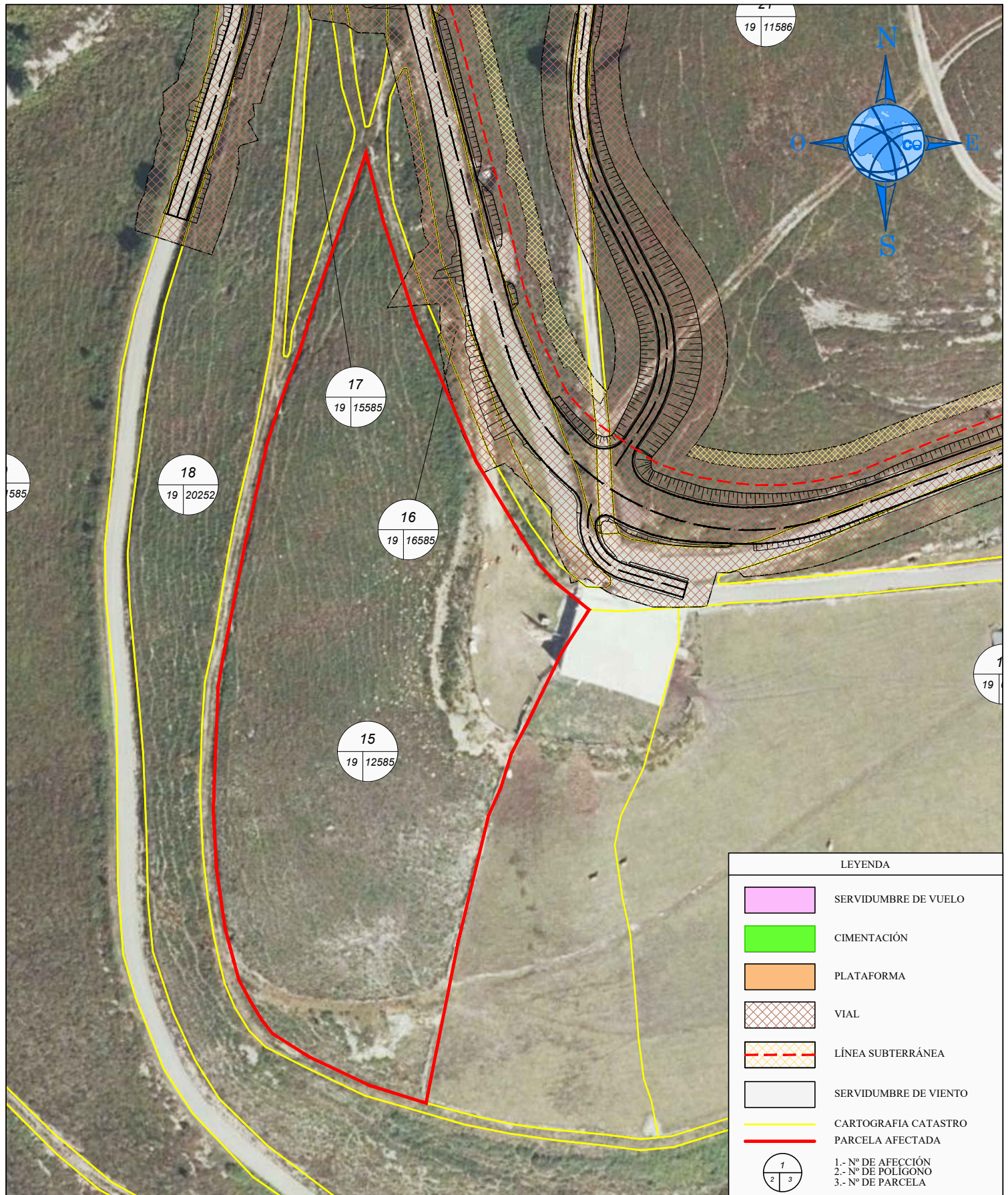











PROYECTO: PARQUE EÓLICO PICO LIEBRES		PLANO: PARCELARIO		Nº FINCA: 10		DATOS CATASTRALES	
TINEO						POLÍGONO: 19 PARCELA: 458	
ASTURWIND S.L		Propietario/s:				SUPERFICIE TOTAL: 3.816	
		Domicilio:				PARAJE:	
		AFECCIONES:		TÉRMINO MUNICIPAL:		TINEO	
		Cimentacion:		Serv. Vuelo:		CALIFICACIÓN URBANÍSTICA:	
		Plataforma:		Ser. Viento:		USO: P	
		Vial:		Plat. Antena:		FORMATO: A4	
		Linea Subterr:		Ocup. Temporal:		DIBUJADO: 12-01-22	
El Ingeniero Técnico Agrícola Rubén García Vidal		165,05 m²				Nº PLANO: 1	
				ESCALA: 1:1.000		Hoja 1 de 1	



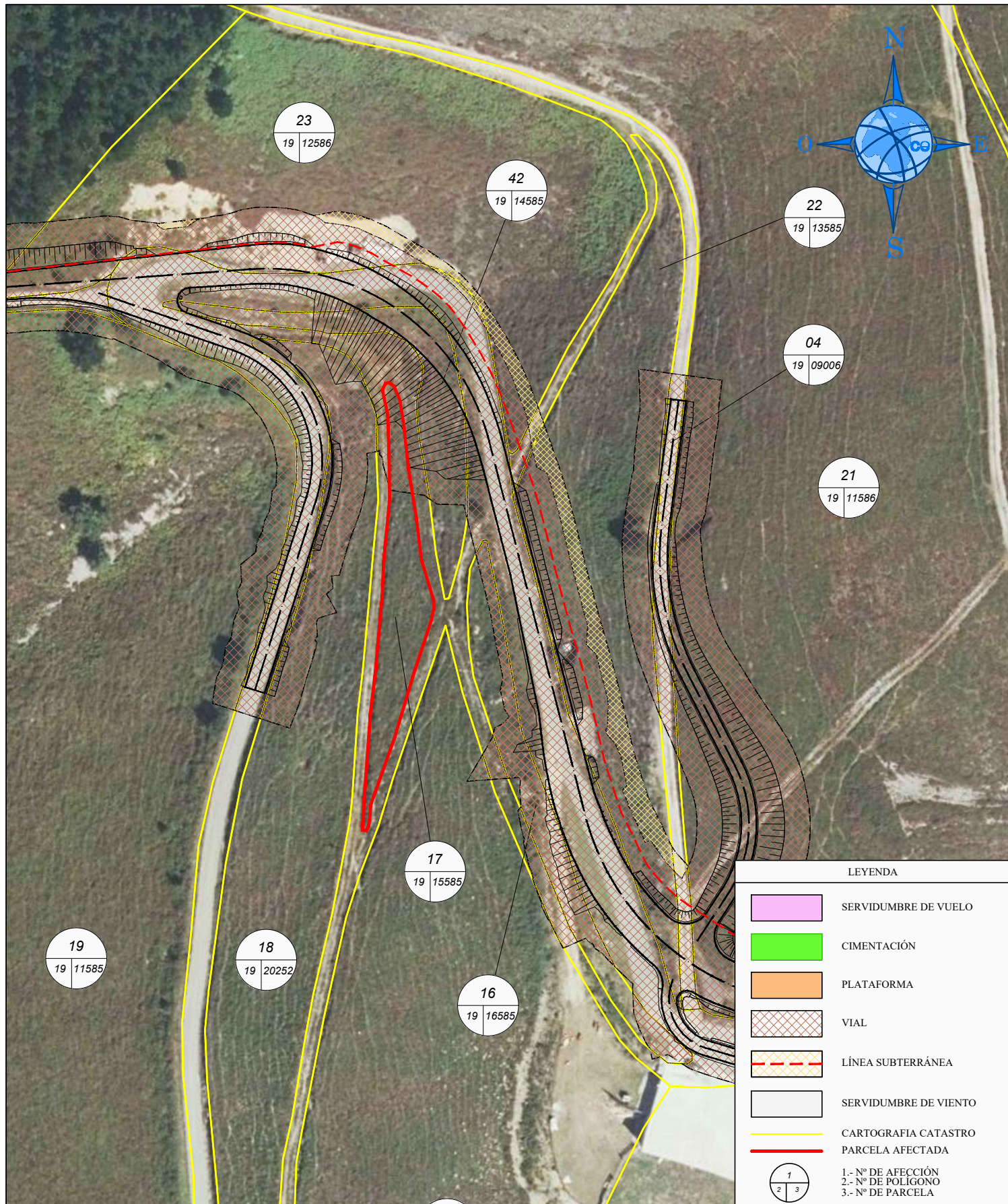
LEYENDA	
	SERVIDUMBRE DE VUELO
	CIMENTACIÓN
	PLATAFORMA
	VIAL
	LÍNEA SUBTERRÁNEA
	SERVIDUMBRE DE VIENTO
	CARTOGRAFIA CATASTRO
	PARCELA AFECTADA
	1.- Nº DE AFECCIÓN 2.- Nº DE POLIGONO 3.- Nº DE PARCELA

PROYECTO: PARQUE EÓLICO PICO LIEBRES		PLANO: PARCELARIO		Nº FINCA: 12		DATOS CATASTRALES	
TINEO						POLÍGONO: 19 PARCELA: 604	
ASTURWIND S.L		Propietario/s:				SUPERFICIE TOTAL: 1.364	
		Domicilio:				PARAJE:	
		AFECCIONES:		TÉRMINO MUNICIPAL:		TINEO	
		Cimentacion:		Serv. Vuelo:		CALIFICACIÓN URBANÍSTICA:	
		Plataforma:		Ser. Viento:		USO: MB	
		Vial: 609,74 m²		Plat. Antena:		DIBUJADO: 12-01-22	
		Linea Subterr:		Ocup. Temporal:		FORMATO: A4	
						ESCALA: 1:1.000	
						Nº PLANO: 1	
El Ingeniero Técnico Agrícola Rubén García Vidal						Hoja 1 de 1	



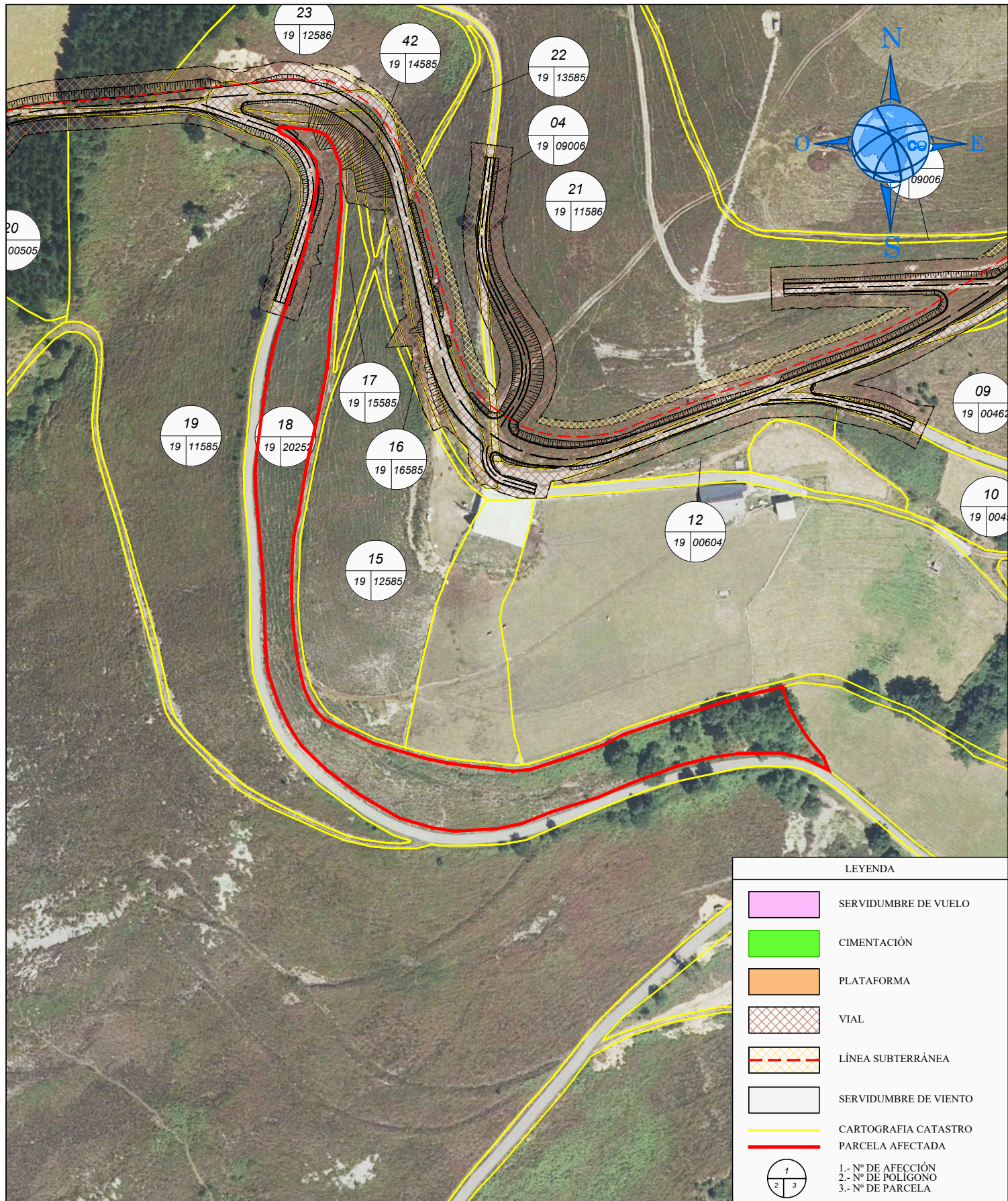
LEYENDA	
	SERVIDUMBRE DE VUELO
	CIMENTACIÓN
	PLATAFORMA
	VIAL
	LÍNEA SUBTERRÁNEA
	SERVIDUMBRE DE VIENTO
	CARTOGRAFIA CATASTRO
	PARCELA AFECTADA
	1.- Nº DE AFECCIÓN 2.- Nº DE POLIGONO 3.- Nº DE PARCELA

PROYECTO: PARQUE EÓLICO PICO LIEBRES		PLANO: PARCELARIO		Nº FINCA: 15		DATOS CATASTRALES	
TINEO						POLÍGONO: 19 PARCELA: 12585	
ASTURWIND S.L		Propietario/s:				SUPERFICIE TOTAL: 7.643	
		Domicilio:				PARAJE:	
		AFECCIONES:		TÉRMINO MUNICIPAL:		TINEO	
		Cimentacion:		Serv. Vuelo:		CALIFICACIÓN URBANÍSTICA:	
		Plataforma:		Ser. Viento:		USO: MB	
		Vial:		Plat. Antena:		FORMATO: A4	
		Linea Subterr:		Ocup. Temporal:		DIBUJADO: 12-01-22	
El Ingeniero Técnico Agrícola Rubén García Vidal		13,28 m²				Nº PLANO: 1	
				ESCALA: 1:1.000		Hoja 1 de 1	



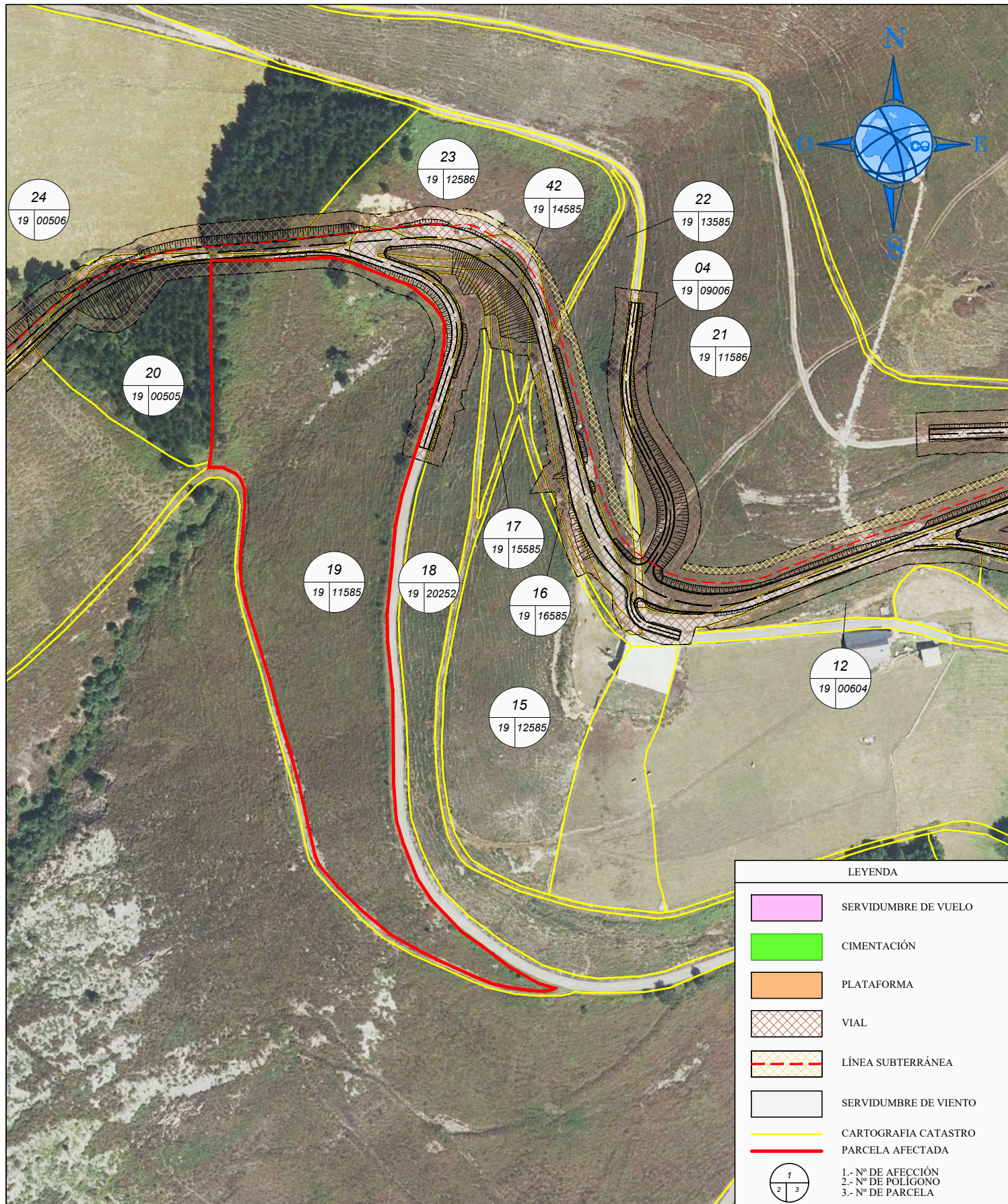
LEYENDA	
	SERVIDUMBRE DE VUELO
	CIMENTACIÓN
	PLATAFORMA
	VIAL
	LÍNEA SUBTERRÁNEA
	SERVIDUMBRE DE VIENTO
	CARTOGRAFIA CATASTRO
	PARCELA AFECTADA
	1.- Nº DE AFECCIÓN 2.- Nº DE POLIGONO 3.- Nº DE PARCELA

PROYECTO: PARQUE EÓLICO PICO LIEBRES		PLANO: PARCELARIO		Nº FINCA: 17		DATOS CATASTRALES	
TINEO						POLÍGONO: 19 PARCELA: 15585	
ASTURWIND S.L		Propietario/s:				SUPERFICIE TOTAL: 480	
El Ingeniero Técnico Agrícola Rubén García Vidal		Domicilio:				PARAJE:	
		AFECCIONES:			TÉRMINO MUNICIPAL: TINEO		
		Cimentacion:		Serv. Vuelo:		CALIFICACIÓN URBANÍSTICA:	
		Plataforma:		Ser. Viento:		USO: MB DIBUJADO: 12-01-22	
		Vial: 69,74 m²		Plat. Antena:		FORMATO: A4 Nº PLANO: 1	
		Linea Subterr:		Ocup. Temporal:		ESCALA: 1:1.000 Hoja 1 de 1	

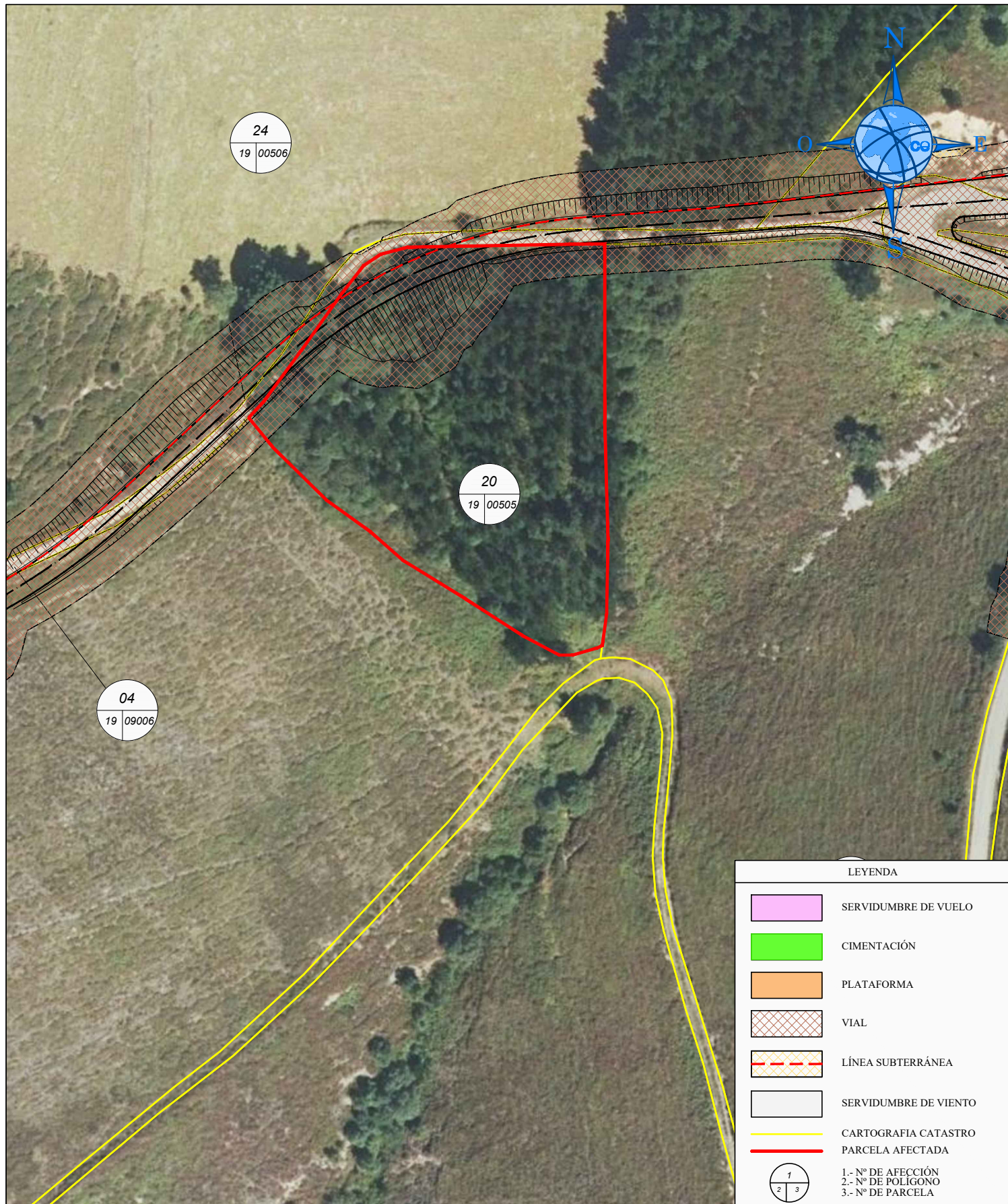


LEYENDA	
	SERVIDUMBRE DE VUELO
	CIMENTACIÓN
	PLATAFORMA
	VIAL
	LÍNEA SUBTERRÁNEA
	SERVIDUMBRE DE VIENTO
	CARTOGRAFIA CATASTRO
	PARCELA AFECTADA
	1.- Nº DE AFECCIÓN 2.- Nº DE POLIGONO 3.- Nº DE PARCELA

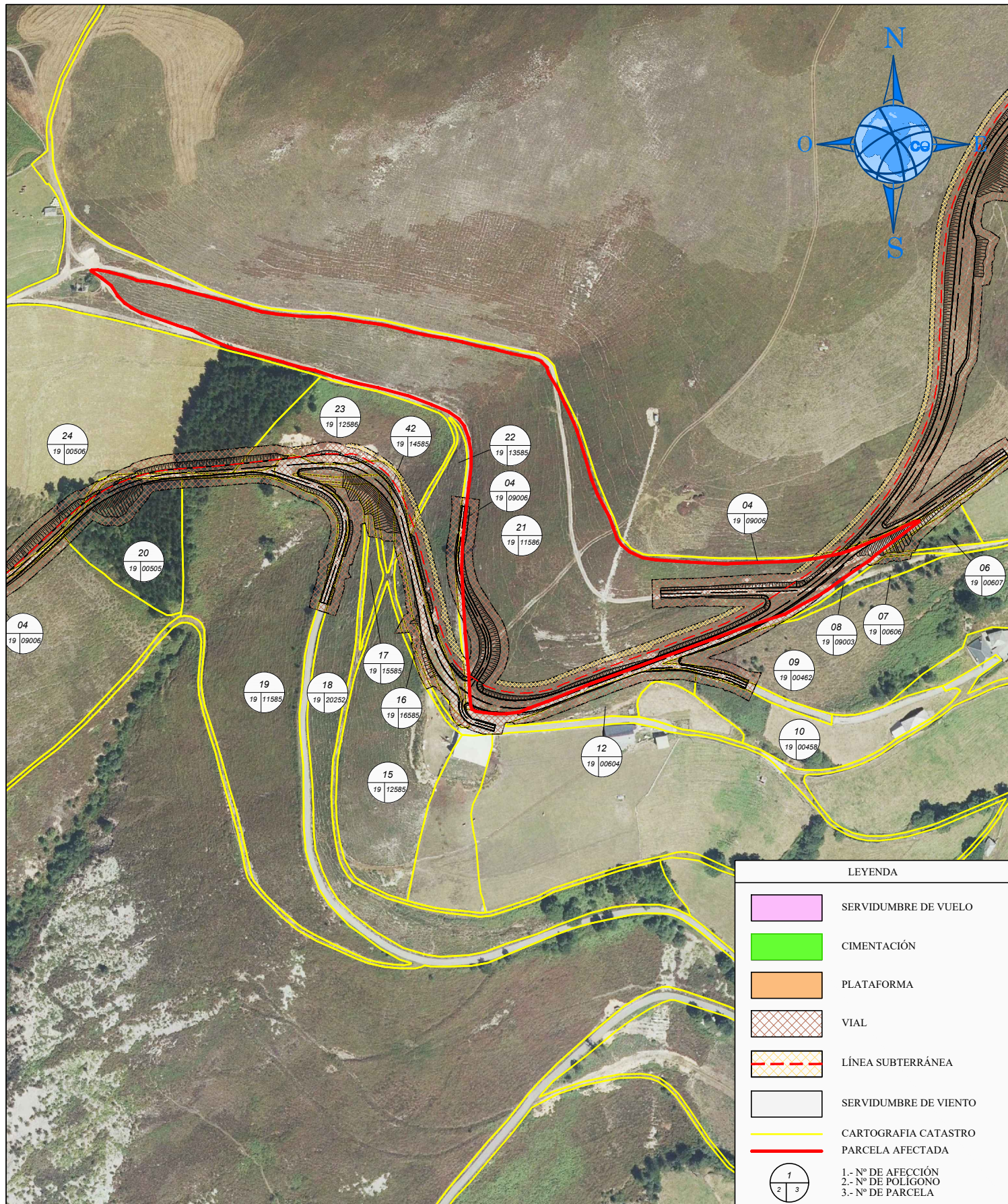
PROYECTO: PARQUE EÓLICO PICO LIEBRES		PLANO: PARCELARIO		Nº FINCA: 18		DATOS CATASTRALES	
TINEO						POLÍGONO: 19 PARCELA: 20252	
ASTURWIND S.L		Propietario/s:				SUPERFICIE TOTAL: 7.966	
		Domicilio:				PARAJE:	
		AFECCIONES:		TÉRMINO MUNICIPAL:		TINEO	
		Cimentacion:		Serv. Vuelo:		CALIFICACIÓN URBANÍSTICA:	
		Plataforma:		Ser. Viento:		USO: MB	
		Vial:		Plat. Antena:		FORMATO: A4	
		Linea Subterr:		Ocup. Temporal:		DIBUJADO: 12-01-22	
El Ingeniero Técnico Agrícola Rubén García Vidal		608,36 m²				Nº PLANO: 1	
				ESCALA: 1:2.000		Hoja 1 de 1	



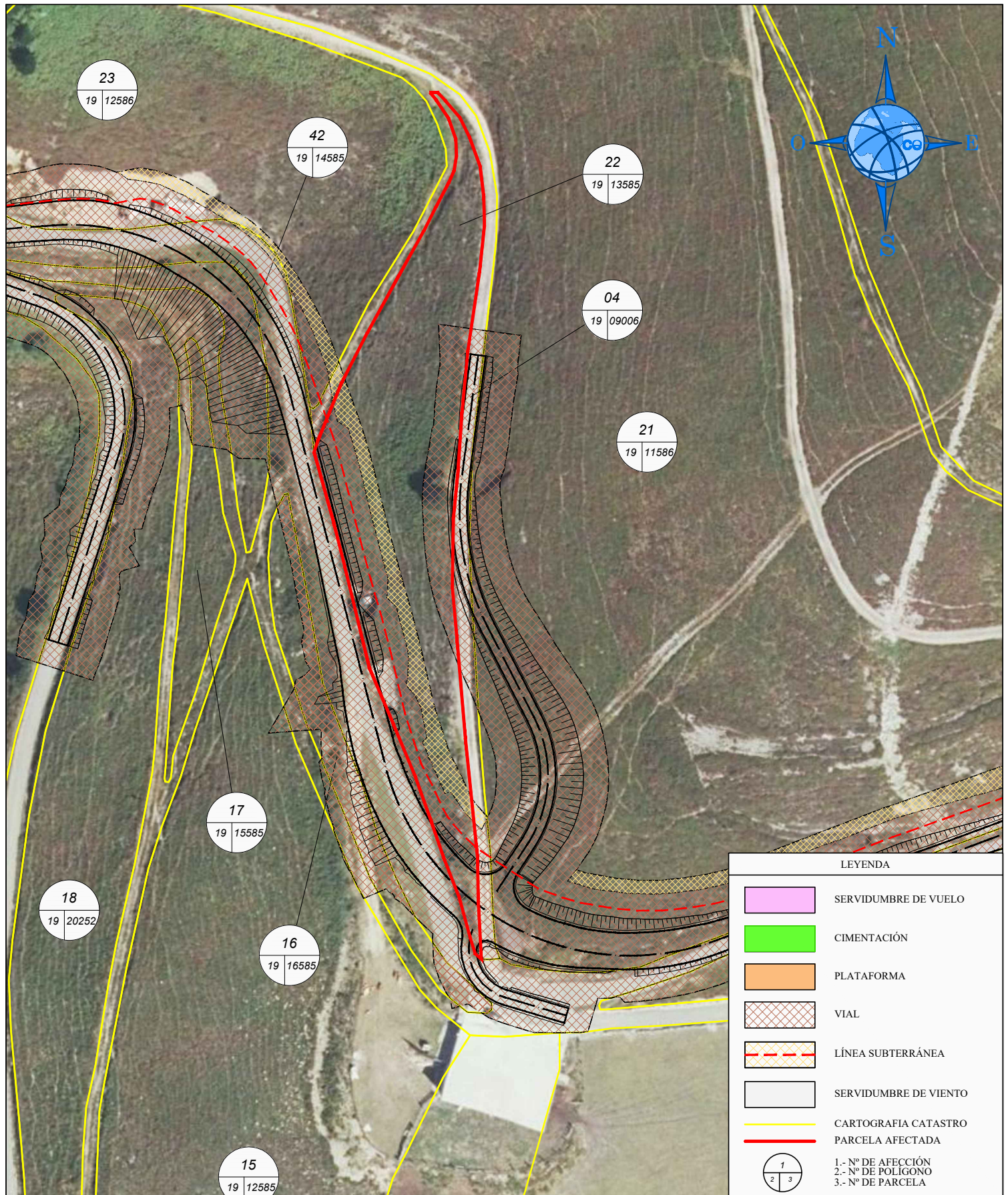
PROYECTO: PARQUE EÓLICO PICO LIEBRES		PLANO: PARCELARIO		N° FINCA: 19		DATOS CATASTRALES	
TINEO						POLÍGONO: 19 PARCELA: 11585	
ASTURWIND S.L		Propietario/s:				SUPERFICIE TOTAL: 15.905	
		Domicilio:				PARAJE:	
		AFECCIONES:		TÉRMINO MUNICIPAL:		TINEO	
		Cimentacion:		Serv. Vuelo:		CALIFICACIÓN URBANÍSTICA:	
		Plataforma:		Ser. Viento:		USO: MB	
		Vial:		Plat. Antena:		FORMATO: A4	
		Linea Subterr:		Ocup. Temporal:		DIBUJADO: 12-01-22	
El Ingeniero Técnico Agrícola Rubén García Vidal		699,04 m²				Nº PLANO: 1	
				ESCALA: 1:2.000		Hoja 1 de 1	



PROYECTO: PARQUE EÓLICO PICO LIEBRES		PLANO: PARCELARIO		Nº FINCA: 20		DATOS CATASTRALES	
TINEO						POLÍGONO: 19 PARCELA: 505	
ASTURWIND S.L		Propietario/s:				SUPERFICIE TOTAL: 3.954	
		Domicilio:				PARAJE:	
		AFECCIONES:		TÉRMINO MUNICIPAL:		TINEO	
		Cimentacion:		Serv. Vuelo:		CALIFICACIÓN URBANÍSTICA:	
		Plataforma:		Ser. Viento:		USO: MA	
		Vial:		Plat. Antena:		FORMATO: A4	
		Linea Subterr:		Ocup. Temporal:		DIBUJADO: 12-01-22	
El Ingeniero Técnico Agrícola Rubén García Vidal		1.036,84 m²				Nº PLANO: 1	
				ESCALA: 1:1.000		Hoja 1 de 1	

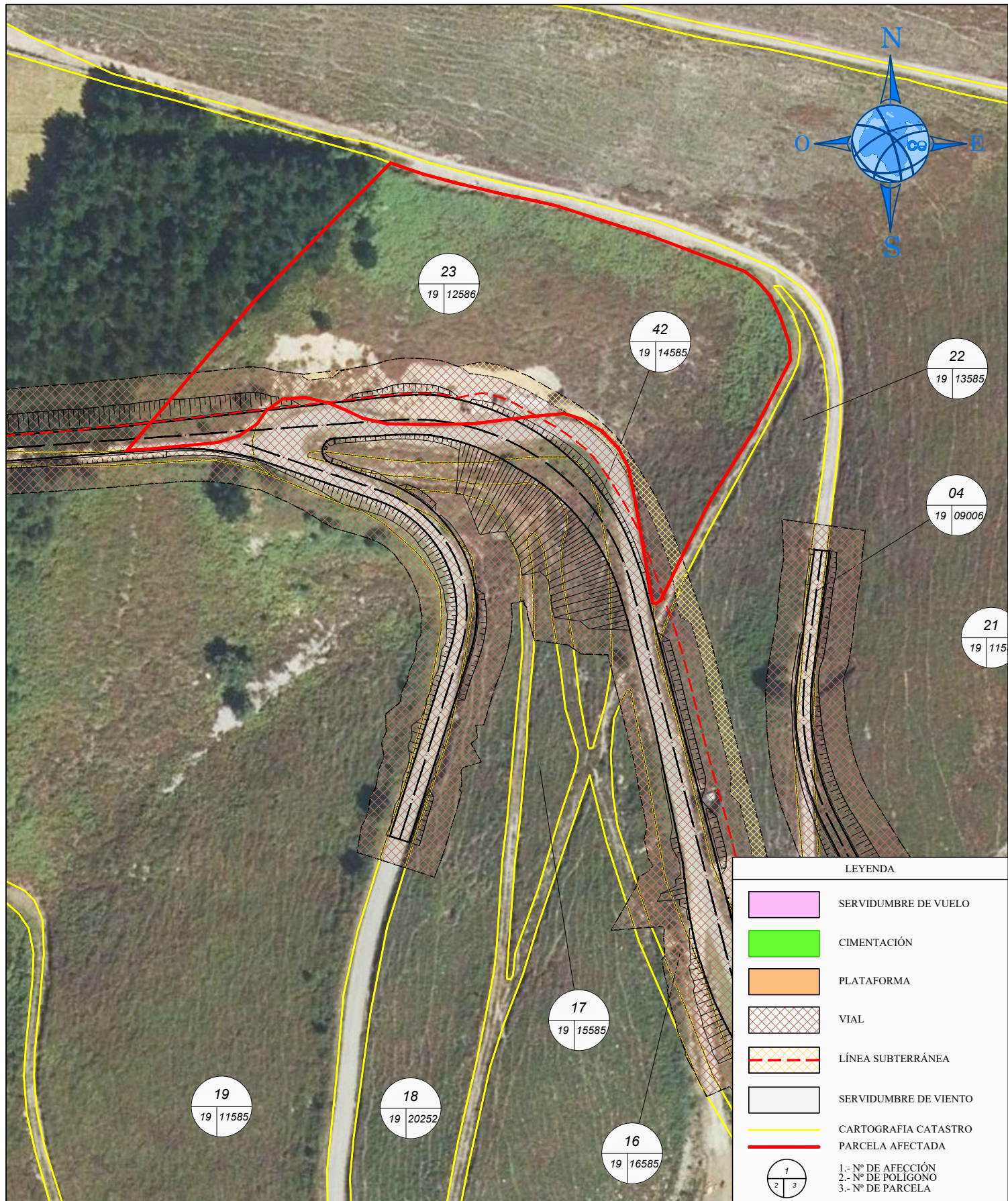


PROYECTO: PARQUE EÓLICO PICO LIEBRES		PLANO: PARCELARIO		Nº FINCA: 21		DATOS CATASTRALES	
TINEO						POLÍGONO: 19 PARCELA: 11586	
ASTURWIND S.L		Propietario/s:				SUPERFICIE TOTAL: 28.107	
		Domicilio:				PARAJE:	
		AFECCIONES:		TÉRMINO MUNICIPAL:		TINEO	
		Cimentacion:		Serv. Vuelo:		CALIFICACIÓN URBANÍSTICA:	
		Plataforma:		Ser. Viento:		USO: MB	
		Vial:		Plat. Antena:		DIBUJADO: 12-01-22	
		Linea Subterr:		Ocup. Temporal:		FORMATO: A4	
						Nº PLANO: 1	
El Ingeniero Técnico Agrícola Rubén García Vidal						ESCALA: 1:2.500	
						Hoja 1 de 1	

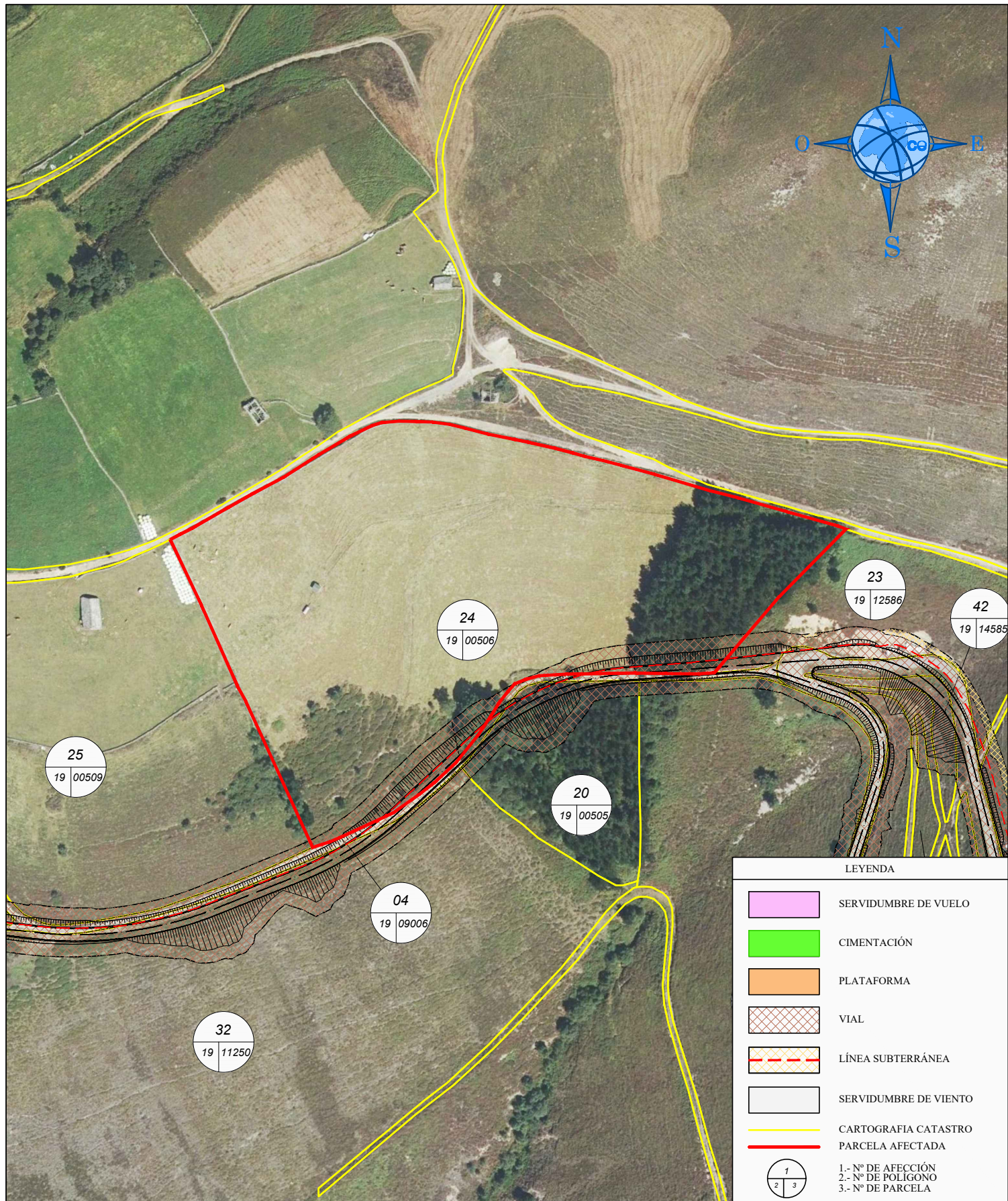


LEYENDA	
	SERVIDUMBRE DE VUELO
	CIMENTACIÓN
	PLATAFORMA
	VIAL
	LÍNEA SUBTERRÁNEA
	SERVIDUMBRE DE VIENTO
	CARTOGRAFIA CATASTRO
	PARCELA AFECTADA
	1.- Nº DE AFECCIÓN 2.- Nº DE POLÍGONO 3.- Nº DE PARCELA

PROYECTO: PARQUE EÓLICO PICO LIEBRES		PLANO: PARCELARIO		Nº FINCA: 22		DATOS CATASTRALES	
TINEO						POLÍGONO: 19 PARCELA: 13585	
ASTURWIND S.L		Propietario/s:				SUPERFICIE TOTAL: 2.535	
		Domicilio:				PARAJE:	
		AFECCIONES:		TÉRMINO MUNICIPAL:		TINEO	
		Cimentacion:		Serv. Vuelo:		CALIFICACIÓN URBANÍSTICA:	
		Plataforma:		Ser. Viento:		USO: MB	
		Vial:		Plat. Antena:		FORMATO: A4	
		Linea Subterr:		Ocup. Temporal:		DIBUJADO: 12-01-22	
El Ingeniero Técnico Agrícola Rubén García Vidal		1.018,58 m²		275,40 m²		Nº PLANO: 1	
				ESCALA: 1:1.000		Hoja 1 de 1	



PROYECTO: PARQUE EÓLICO PICO LIEBRES		PLANO: PARCELARIO		Nº FINCA: 23		DATOS CATASTRALES	
TINEO						POLÍGONO: 19 PARCELA: 12586	
ASTURWIND S.L		Propietario/s:				SUPERFICIE TOTAL: 4.825	
		Domicilio:				PARAJE:	
		AFECCIONES:		TÉRMINO MUNICIPAL:		TINEO	
		Cimentacion:		Serv. Vuelo:		CALIFICACIÓN URBANÍSTICA:	
		Plataforma:		Ser. Viento:		USO: MB	
		Vial:		Plat. Antena:		DIBUJADO: 12-01-22	
		Linea Subterr:		Ocup. Temporal:		FORMATO: A4	
						Nº PLANO: 1	
El Ingeniero Técnico Agrícola Rubén García Vidal						ESCALA: 1:1.000	
						Hoja 1 de 1	



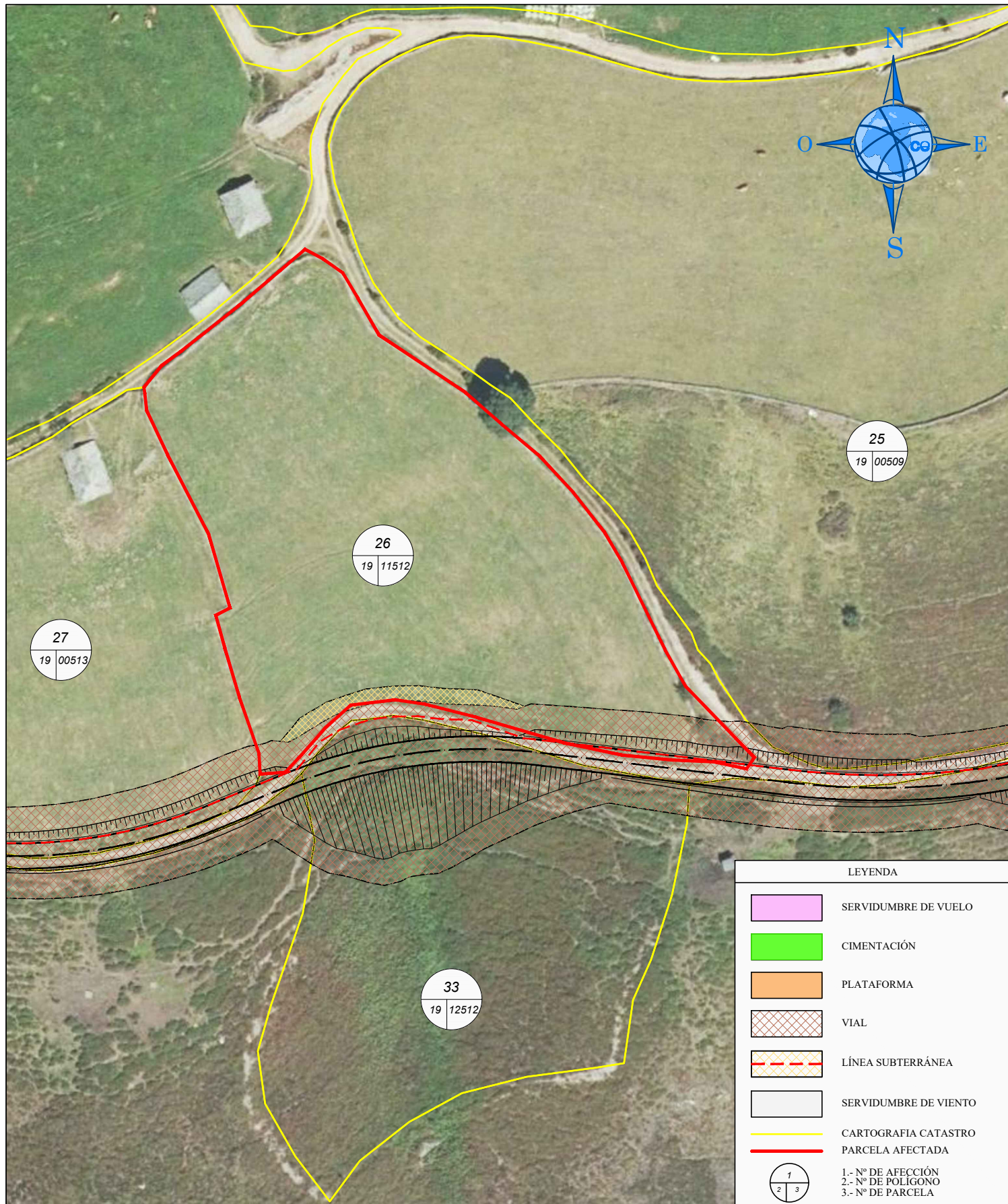
LEYENDA	
	SERVIDUMBRE DE VUELO
	CIMENTACIÓN
	PLATAFORMA
	VIAL
	LÍNEA SUBTERRÁNEA
	SERVIDUMBRE DE VIENTO
	CARTOGRAFIA CATASTRO
	PARCELA AFECTADA
	1.- Nº DE AFECCIÓN 2.- Nº DE POLIGONO 3.- Nº DE PARCELA

PROYECTO: PARQUE EÓLICO PICO LIEBRES		PLANO: PARCELARIO		Nº FINCA: 24		DATOS CATASTRALES	
TINEO						POLÍGONO: 19 PARCELA: 506	
ASTURWIND S.L		Propietario/s:				SUPERFICIE TOTAL: 23.773	
		Domicilio:				PARAJE:	
		AFECCIONES:		TÉRMINO MUNICIPAL:		TINEO	
		Cimentacion:		Serv. Vuelo:		CALIFICACIÓN URBANÍSTICA:	
		Plataforma:		Ser. Viento:		USO: MA-P-MB	
		Vial:		Plat. Antena:		FORMATO: A4	
		Linea Subterr:		Ocup. Temporal:		DIBUJADO: 12-01-22	
El Ingeniero Técnico Agrícola Rubén García Vidal		1.759,18 m²				Nº PLANO: 1	
				ESCALA: 1:2.000		Hoja 1 de 1	

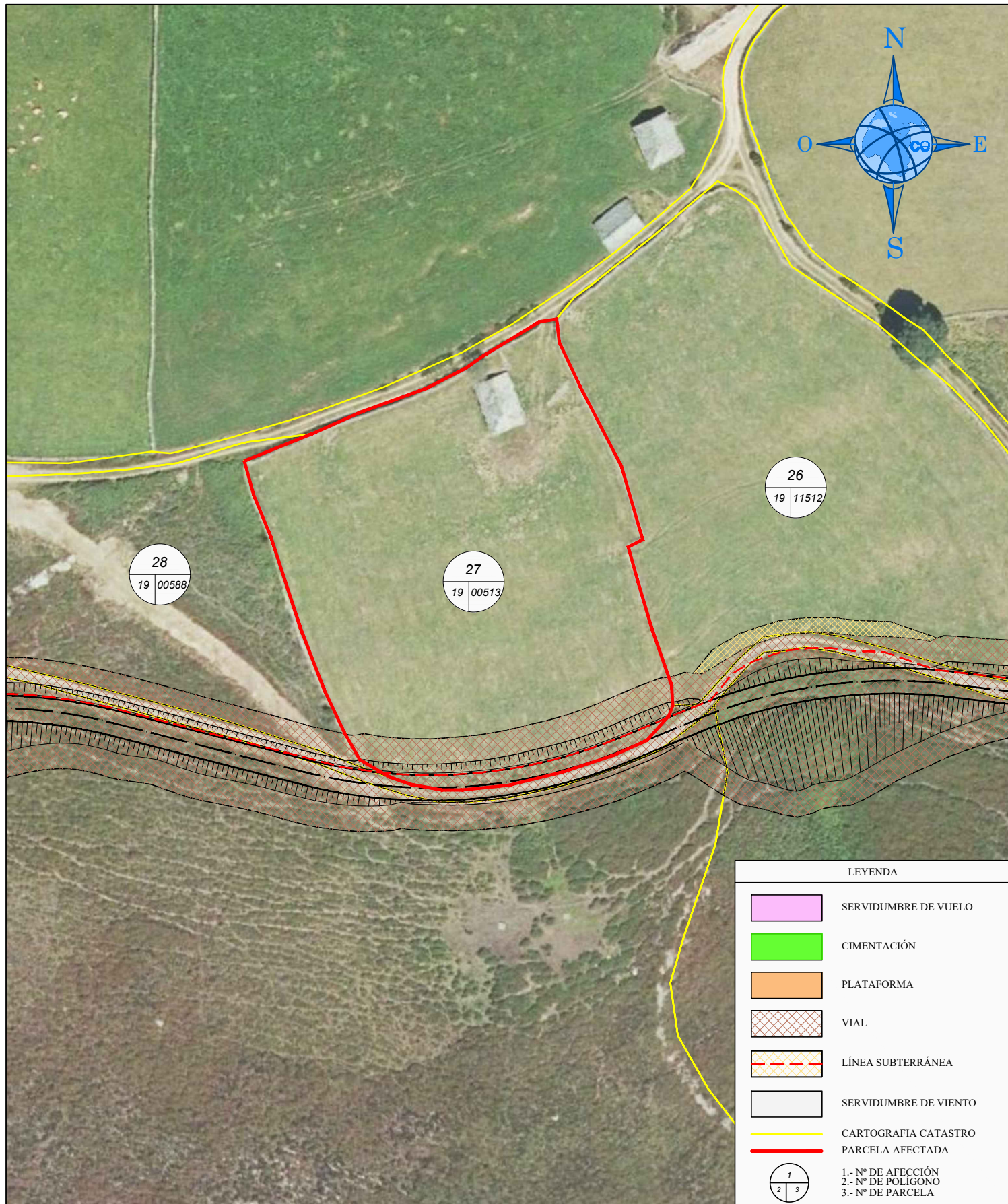


LEYENDA	
	SERVIDUMBRE DE VUELO
	CIMENTACIÓN
	PLATAFORMA
	VIAL
	LÍNEA SUBTERRÁNEA
	SERVIDUMBRE DE VIENTO
	CARTOGRAFIA CATASTRO
	PARCELA AFECTADA
	1.- Nº DE AFECCIÓN 2.- Nº DE POLIGONO 3.- Nº DE PARCELA

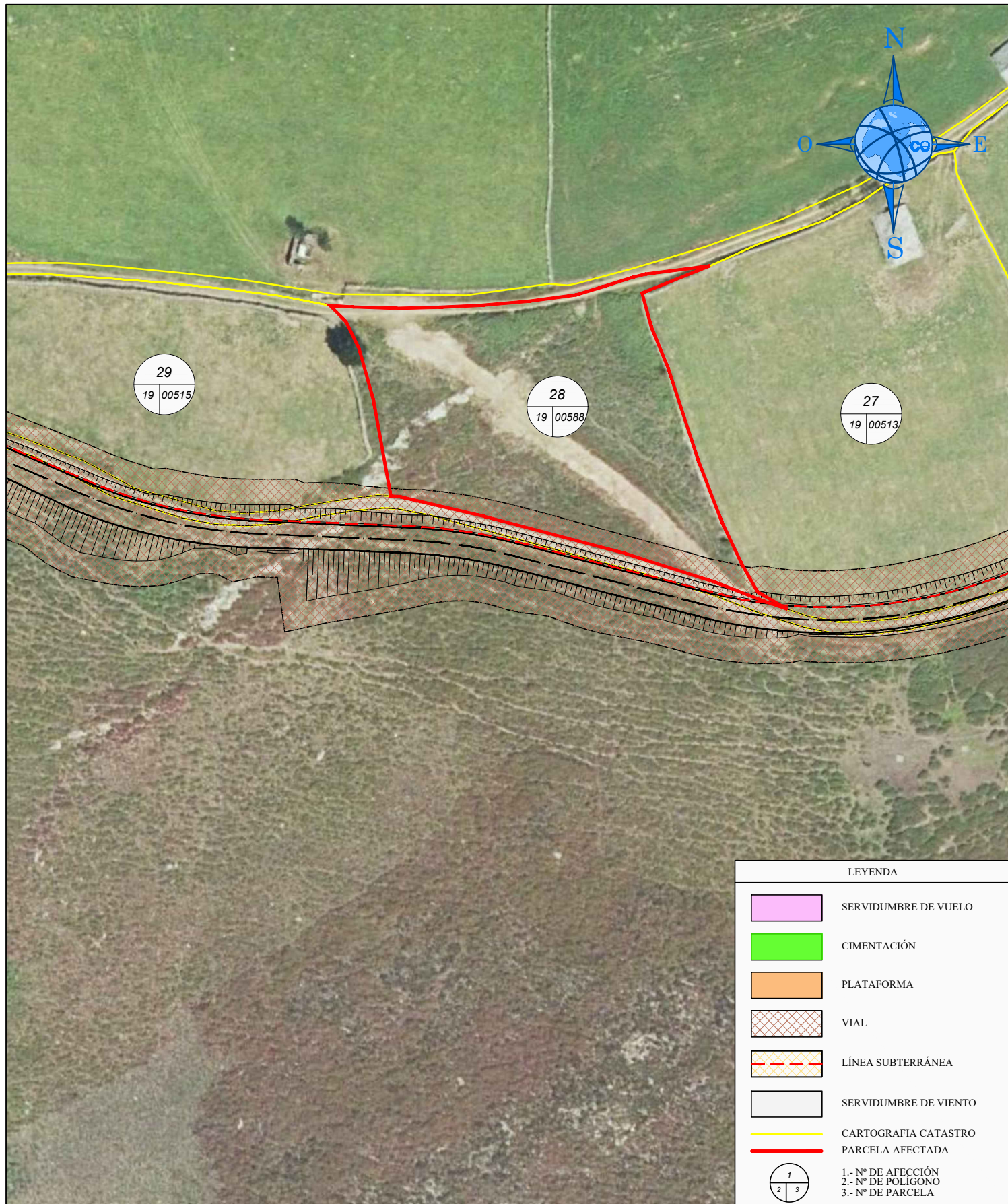
PROYECTO: PARQUE EÓLICO PICO LIEBRES		PLANO: PARCELARIO		Nº FINCA: 25		DATOS CATASTRALES	
TINEO						POLÍGONO: 19 PARCELA: 509	
ASTURWIND S.L		Propietario/s:				SUPERFICIE TOTAL: 18.975	
		Domicilio:				PARAJE:	
		AFECCIONES:		TÉRMINO MUNICIPAL:		TINEO	
		Cimentacion:		Serv. Vuelo:		CALIFICACIÓN URBANÍSTICA:	
		Plataforma:		Ser. Viento:		USO: MB	
		Vial:		Plat. Antena:		FORMATO: A4	
		Linea Subterr:		Ocup. Temporal:		DIBUJADO: 12-01-22	
El Ingeniero Técnico Agrícola Rubén García Vidal		492,43 m²				Nº PLANO: 1	
				ESCALA: 1:2.000		Hoja 1 de 1	



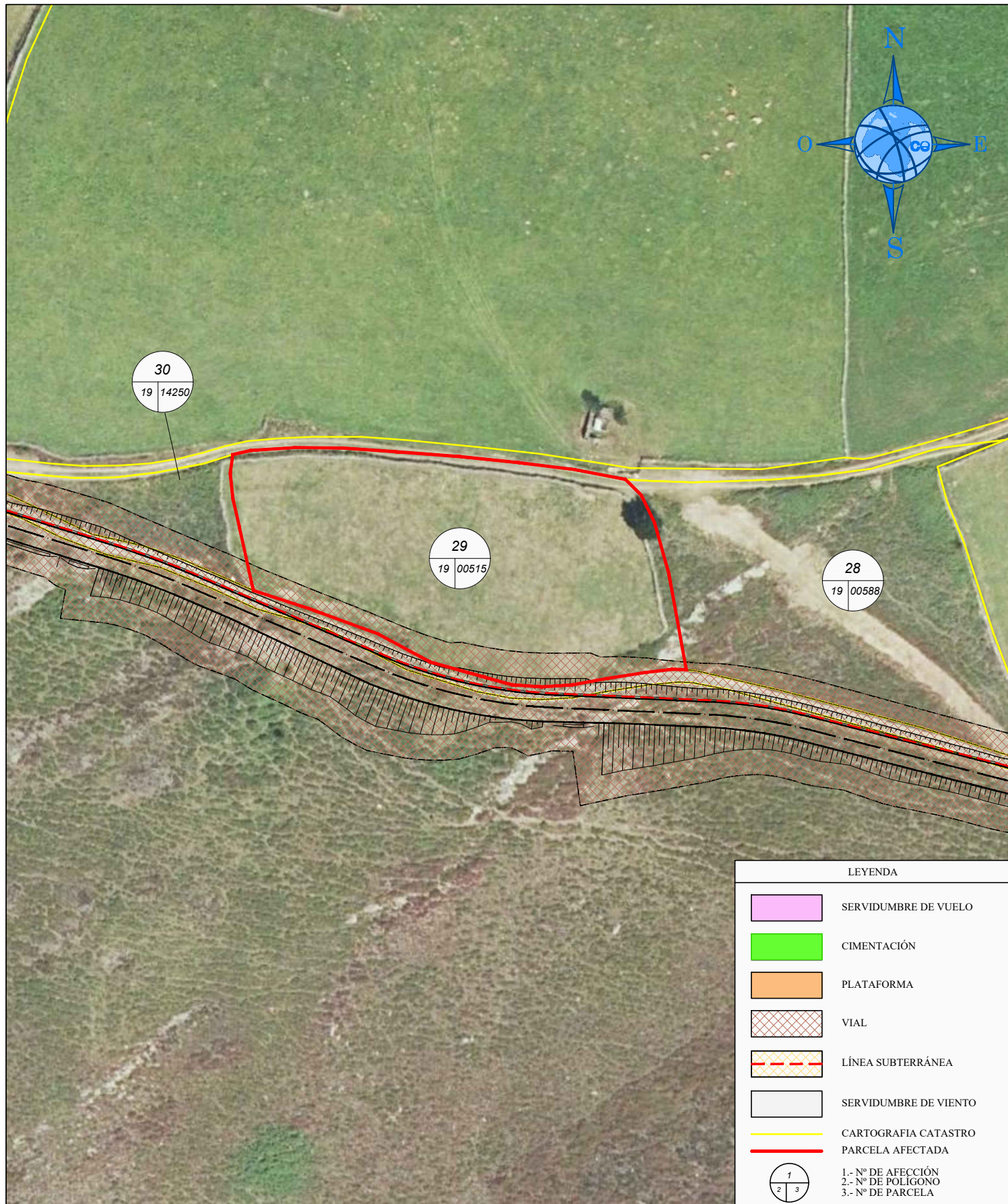
PROYECTO: PARQUE EÓLICO PICO LIEBRES		PLANO: PARCELARIO		Nº FINCA: 26		DATOS CATASTRALES	
TINEO						POLÍGONO: 19 PARCELA: 11512	
ASTURWIND S.L		Propietario/s:				SUPERFICIE TOTAL: 6.301	
El Ingeniero Técnico Agrícola Rubén García Vidal		Domicilio:				PARAJE:	
		AFECCIONES:			TÉRMINO MUNICIPAL: TINEO		
		Cimentacion:		Serv. Vuelo:		CALIFICACIÓN URBANÍSTICA:	
		Plataforma:		Ser. Viento:		USO: P DIBUJADO: 12-01-22	
		Vial: 450.63 m²		Plat. Antena:		FORMATO: A4 Nº PLANO: 1	
		Linea Subterr: 128.84 m²		Ocup. Temporal:		ESCALA: 1:1.000 Hoja 1 de 1	



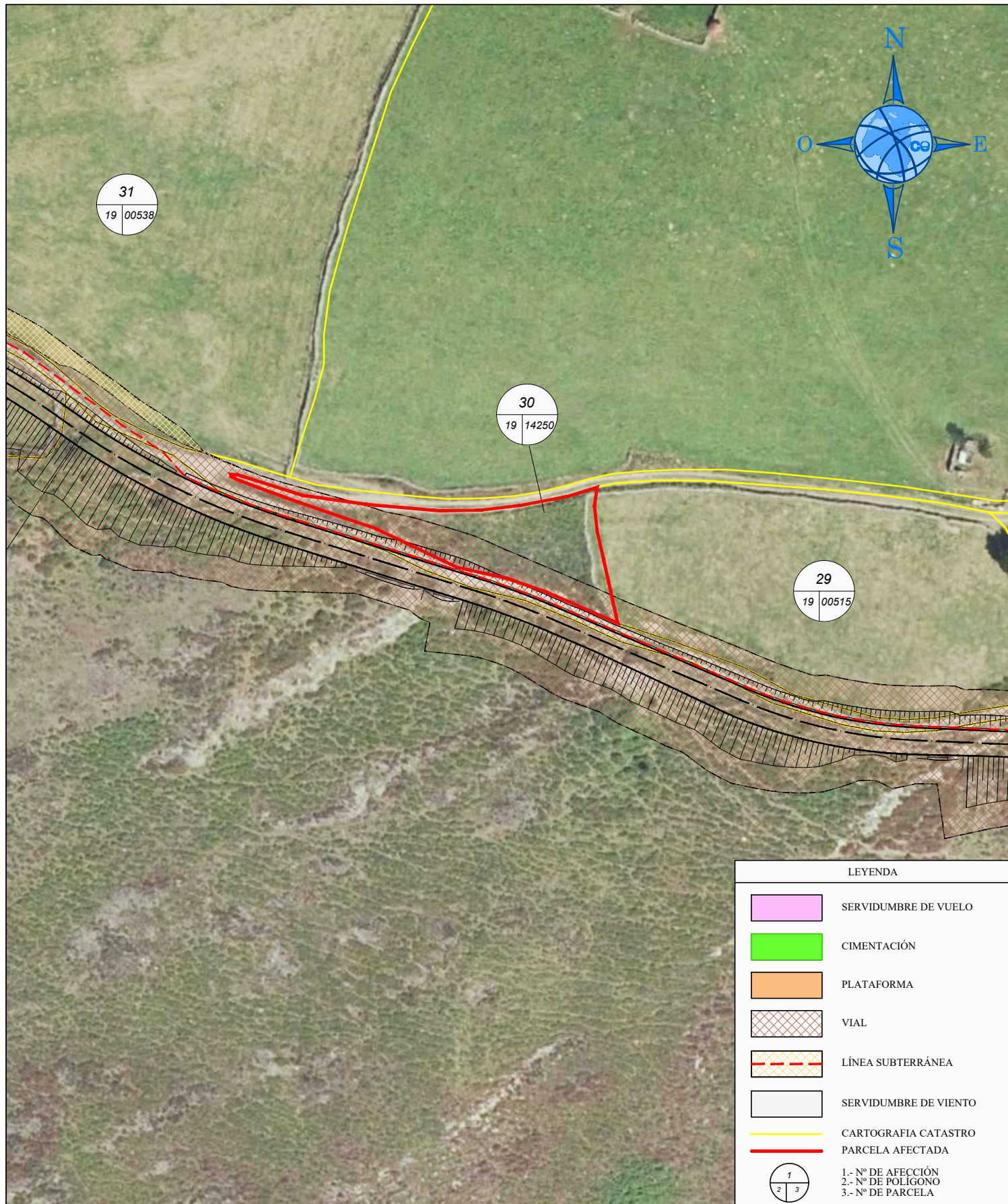
PROYECTO: PARQUE EÓLICO PICO LIEBRES		PLANO: PARCELARIO		Nº FINCA: 27		DATOS CATASTRALES	
TINEO						POLÍGONO: 19 PARCELA: 513	
ASTURWIND S.L		Propietario/s:				SUPERFICIE TOTAL: 5.160	
		Domicilio:				PARAJE:	
		AFECCIONES:		TÉRMINO MUNICIPAL:		TINEO	
		Cimentacion:		Serv. Vuelo:		CALIFICACIÓN URBANÍSTICA:	
		Plataforma:		Ser. Viento:		USO: P	
		Vial: 622,22 m²		Plat. Antena:		DIBUJADO: 12-01-22	
		Linea Subterr:		Ocup. Temporal:		FORMATO: A4	
						Nº PLANO: 1	
El Ingeniero Técnico Agrícola Rubén García Vidal				ESCALA: 1:1.000		Hoja 1 de 1	



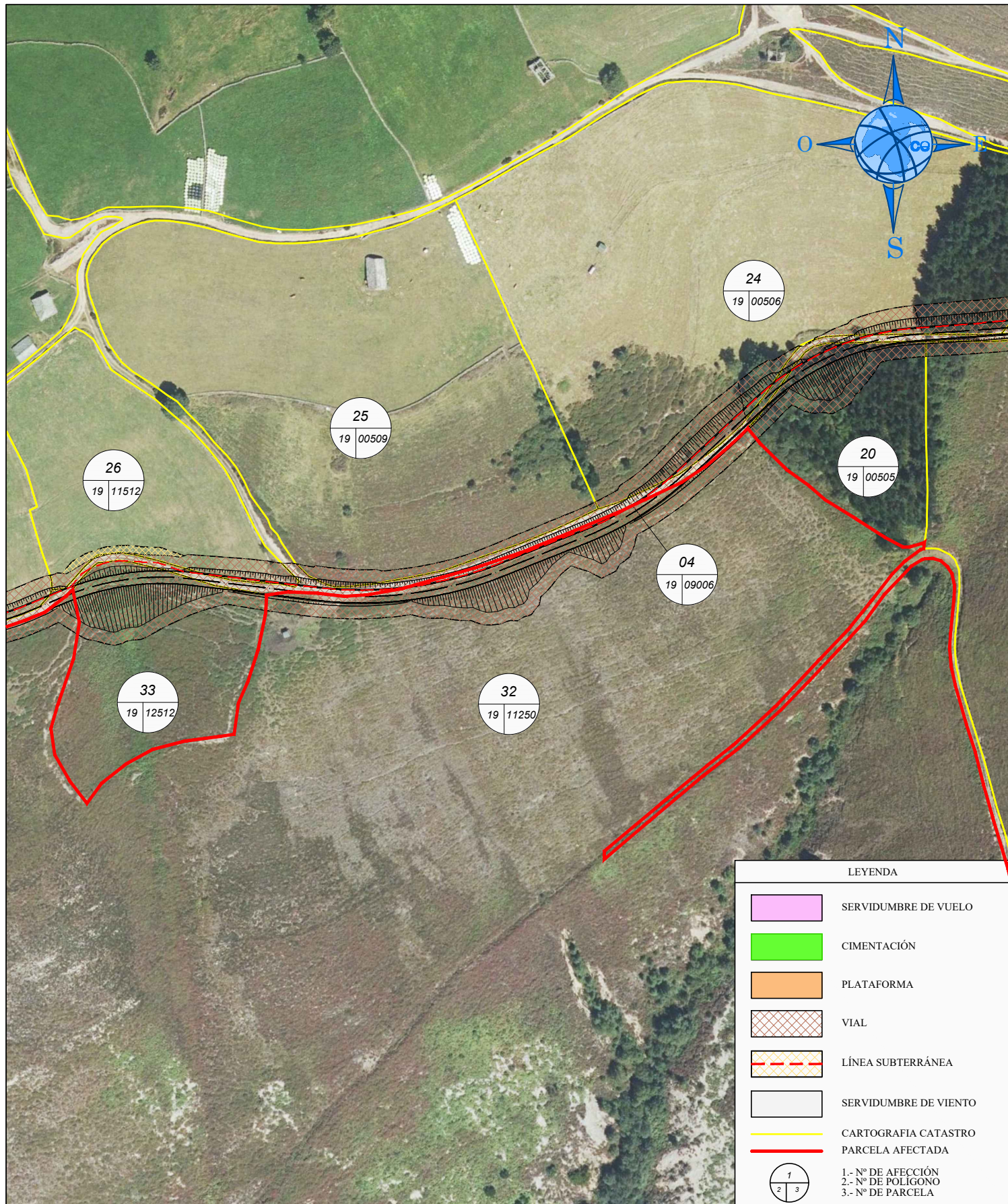
PROYECTO: PARQUE EÓLICO PICO LIEBRES		PLANO: PARCELARIO		Nº FINCA: 28		DATOS CATASTRALES	
TINEO						POLÍGONO: 19 PARCELA: 588	
ASTURWIND S.L		Propietario/s:				SUPERFICIE TOTAL: 2.916	
El Ingeniero Técnico Agrícola Rubén García Vidal		Domicilio:				PARAJE:	
		AFECCIONES:			TÉRMINO MUNICIPAL: TINEO		
		Cimentacion:		Serv. Vuelo:		CALIFICACIÓN URBANÍSTICA:	
		Plataforma:		Ser. Viento:		USO: MB DIBUJADO: 12-01-22	
		Vial: 260,00 m²		Plat. Antena:		FORMATO: A4 Nº PLANO: 1	
		Linea Subterr:		Ocup. Temporal:		ESCALA: 1:1.000 Hoja 1 de 1	



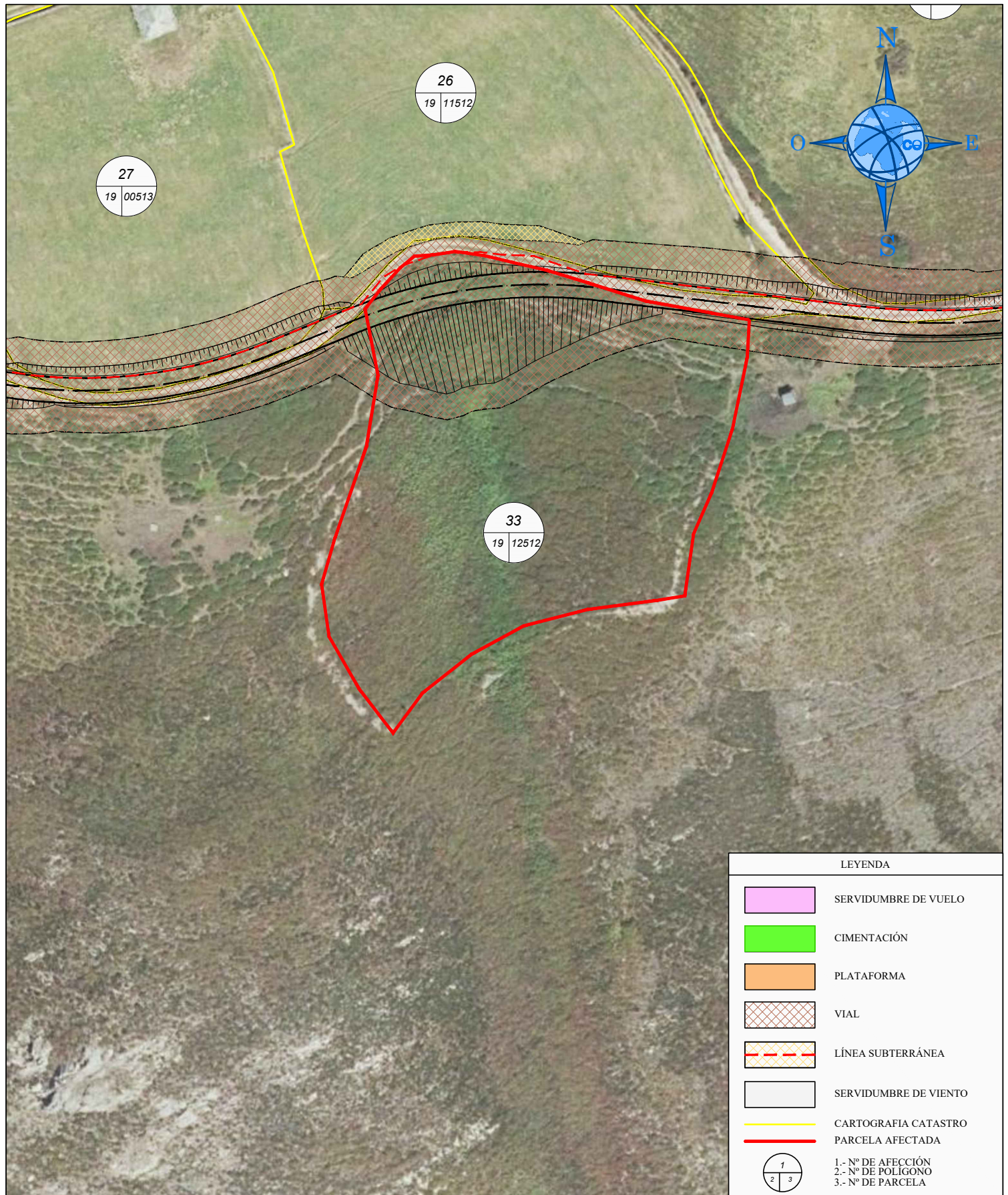
PROYECTO: PARQUE EÓLICO PICO LIEBRES		PLANO: PARCELARIO		Nº FINCA: 29		DATOS CATASTRALES	
TINEO						POLÍGONO: 19 PARCELA: 515	
ASTURWIND S.L		Propietario/s:				SUPERFICIE TOTAL: 3.165	
		Domicilio:				PARAJE:	
		AFECCIONES:		TÉRMINO MUNICIPAL:		TINEO	
		Cimentacion:		Serv. Vuelo:		CALIFICACIÓN URBANÍSTICA:	
		Plataforma:		Ser. Viento:		USO: P	
		Vial:		Plat. Antena:		FORMATO: A4	
		Linea Subterr:		Ocup. Temporal:		DIBUJADO: 12-01-22	
El Ingeniero Técnico Agrícola Rubén García Vidal		393,29 m²				Nº PLANO: 1	
				ESCALA: 1:1.000		Hoja 1 de 1	



PROYECTO: PARQUE EÓLICO PICO LIEBRES		PLANO: PARCELARIO		Nº FINCA: 30		DATOS CATASTRALES	
TINEO						POLÍGONO: 19 PARCELA: 14250	
ASTURWIND S.L		Propietario/s:				SUPERFICIE TOTAL: 674	
El Ingeniero Técnico Agrícola Rubén García Vidal		Domicilio:				PARAJE:	
		AFECCIONES:			TÉRMINO MUNICIPAL: TINEO		
		Cimentacion:		Serv. Vuelo:		CALIFICACIÓN URBANÍSTICA:	
		Plataforma:		Ser. Viento:		USO: MB DIBUJADO: 12-01-22	
		Vial: 321,72 m²		Plat. Antena:		FORMATO: A4 Nº PLANO: 1	
		Linea Subterr:		Ocup. Temporal:		ESCALA: 1:1.000 Hoja 1 de 1	

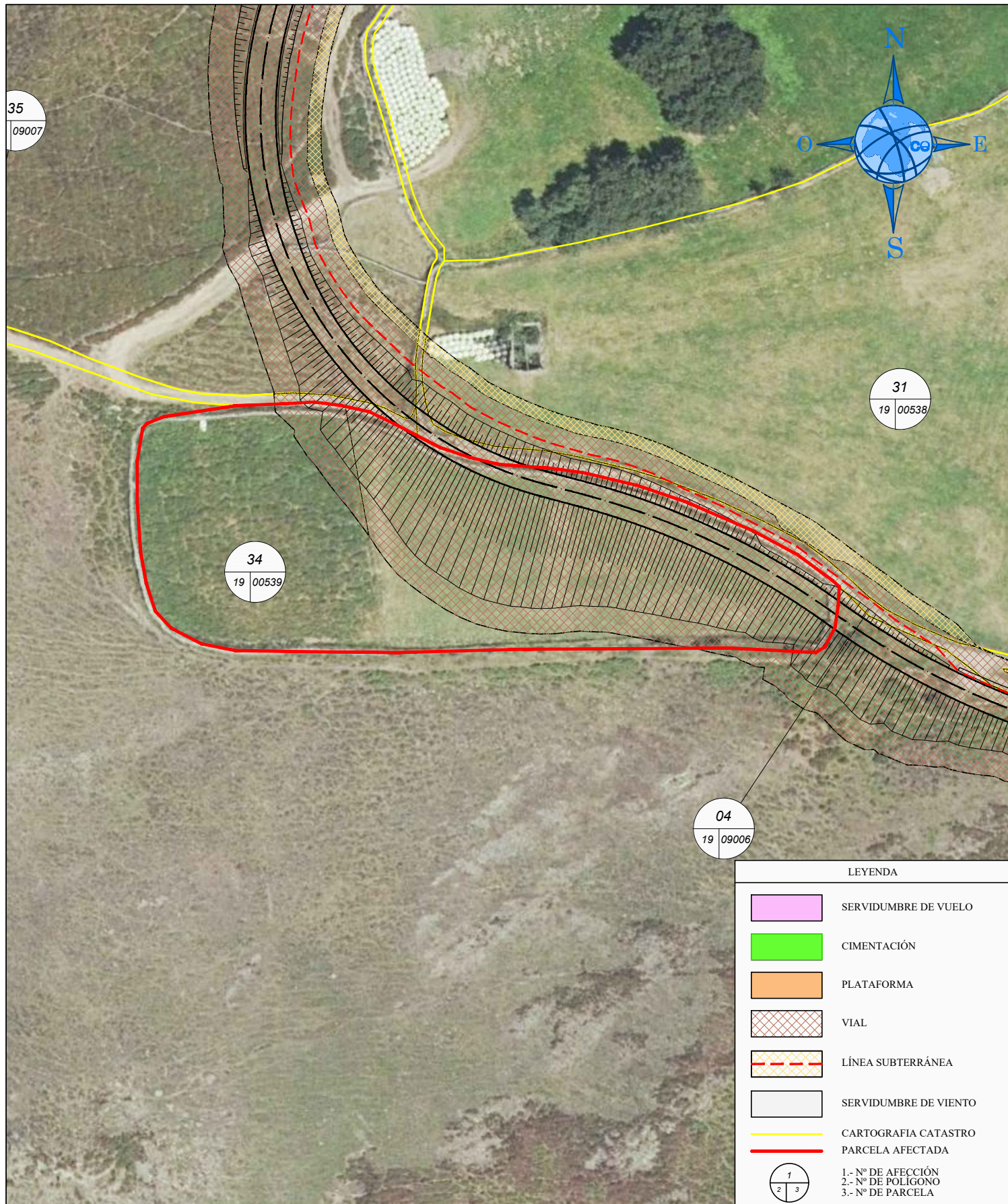


PROYECTO: PARQUE EÓLICO PICO LIEBRES		PLANO: PARCELARIO		Nº FINCA: 32		DATOS CATASTRALES	
TINEO						POLÍGONO: 19 PARCELA: 11250	
ASTURWIND S.L		Propietario/s:				SUPERFICIE TOTAL: 1.200.037	
		Domicilio:				PARAJE:	
		AFECCIONES:		TÉRMINO MUNICIPAL:		TINEO	
		Cimentacion:		Serv. Vuelo:		CALIFICACIÓN URBANÍSTICA:	
		Plataforma:		Ser. Viento:		USO: MB	
		Vial:		Plat. Antena:		DIBUJADO: 12-01-22	
		Linea Subterr:		Ocup. Temporal:		FORMATO: A4	
						Nº PLANO: 1	
El Ingeniero Técnico Agrícola Rubén García Vidal						ESCALA: 1:2.000	
						Hoja 1 de 1	

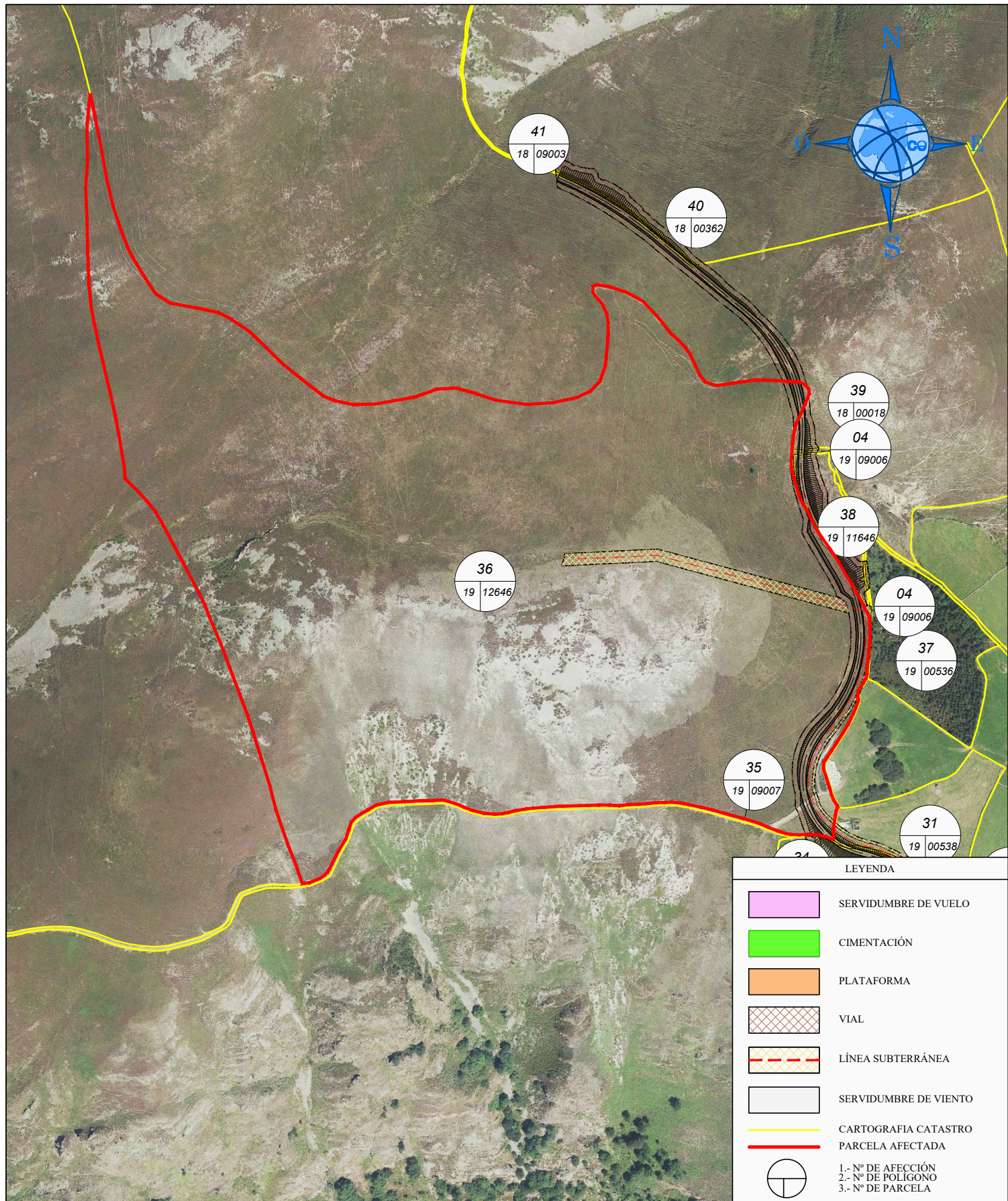


LEYENDA	
	SERVIDUMBRE DE VUELO
	CIMENTACIÓN
	PLATAFORMA
	VIAL
	LÍNEA SUBTERRÁNEA
	SERVIDUMBRE DE VIENTO
	CARTOGRAFIA CATASTRO
	PARCELA AFECTADA
	1.- Nº DE AFECCIÓN 2.- Nº DE POLIGONO 3.- Nº DE PARCELA

PROYECTO: PARQUE EÓLICO PICO LIEBRES		PLANO: PARCELARIO		Nº FINCA: 33		DATOS CATASTRALES	
TINEO						POLÍGONO: 19 PARCELA: 12512	
ASTURWIND S.L		Propietario/s:				SUPERFICIE TOTAL: 5.211	
El Ingeniero Técnico Agrícola Rubén García Vidal		Domicilio:				PARAJE:	
		AFECCIONES:			TÉRMINO MUNICIPAL: TINEO		
		Cimentacion:		Serv. Vuelo:		CALIFICACIÓN URBANÍSTICA:	
		Plataforma:		Ser. Viento:		USO: MB	
		Vial: 1.422,02 m²		Plat. Antena:		DIBUJADO: 12-01-22	
		Linea Subterr:		Ocup. Temporal:		FORMATO: A4	
						Nº PLANO: 1	
						ESCALA: 1:1.000	
						Hoja 1 de 1	

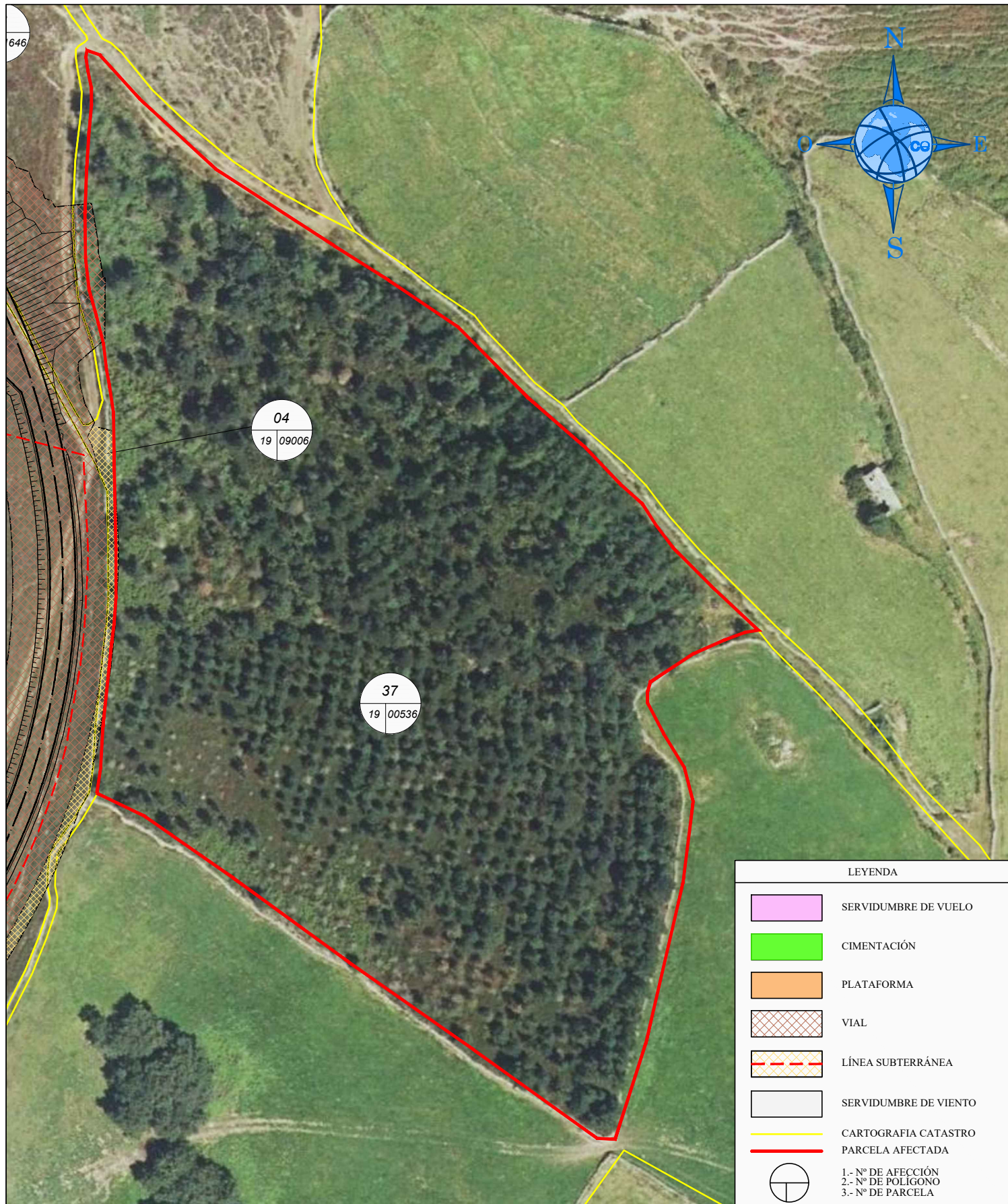


PROYECTO: PARQUE EÓLICO PICO LIEBRES		PLANO: PARCELARIO		Nº FINCA: 34		DATOS CATASTRALES	
TINEO						POLÍGONO: 19 PARCELA: 539	
ASTURWIND S.L		Propietario/s:				SUPERFICIE TOTAL: 5.002	
		Domicilio:				PARAJE:	
		AFECCIONES:		TÉRMINO MUNICIPAL:		TINEO	
		Cimentacion:		Serv. Vuelo:		CALIFICACIÓN URBANÍSTICA:	
		Plataforma:		Ser. Viento:		USO: P-MB	
		Vial:		Plat. Antena:		FORMATO: A4	
		Linea Subterr:		Ocup. Temporal:		DIBUJADO: 12-01-22	
El Ingeniero Técnico Agrícola Rubén García Vidal		2.805,95 m²		ESCALA: 1:1.000		Nº PLANO: 1	
						Hoja 1 de 1	

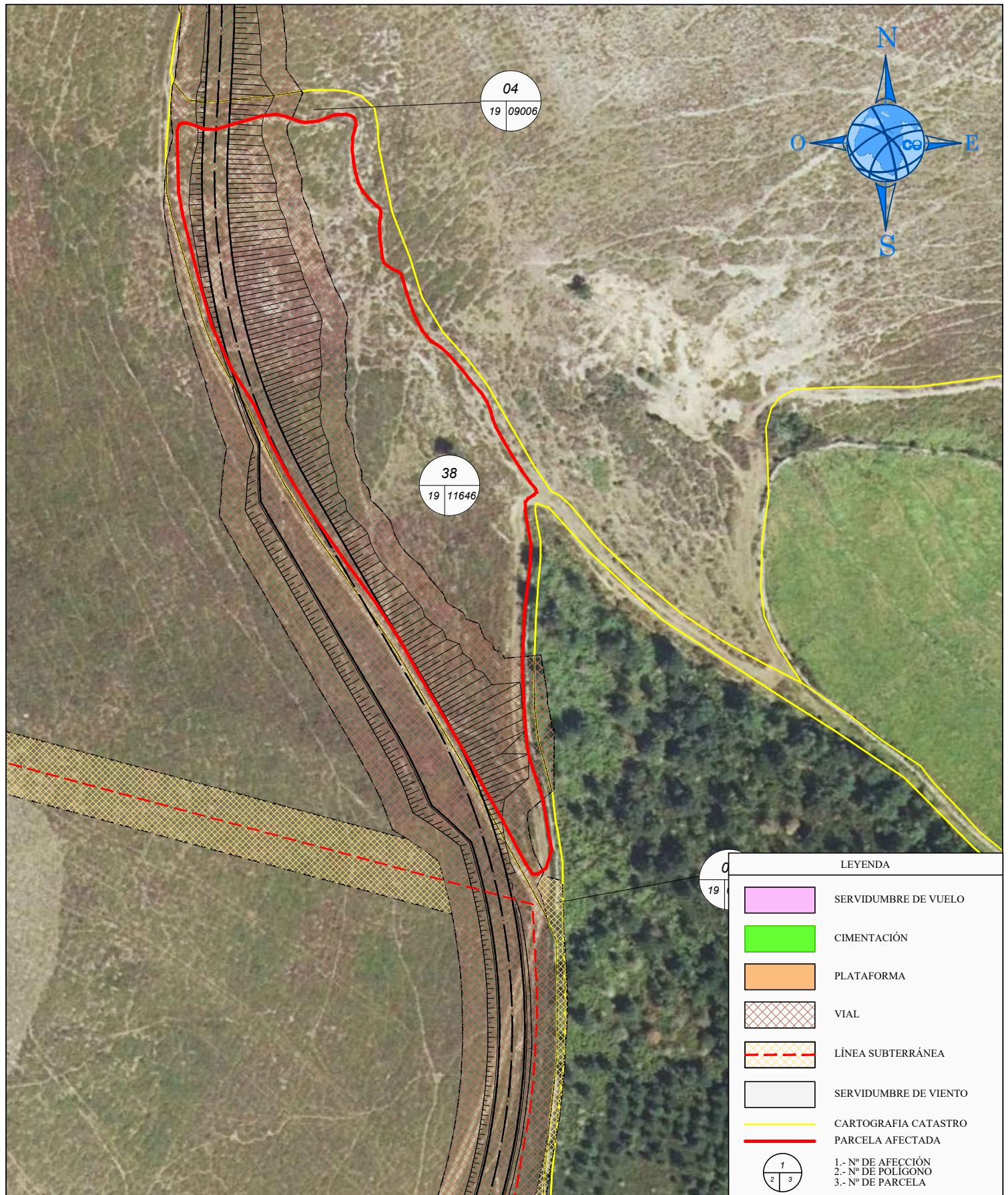


LEYENDA	
	SERVIDUMBRE DE VUELO
	CIMENTACIÓN
	PLATAFORMA
	VIAL
	LÍNEA SUBTERRÁNEA
	SERVIDUMBRE DE VIENTO
	CARTOGRAFIA CATASTRO
	PARCELA AFECTADA
	1.- Nº DE AFECCIÓN 2.- Nº DE POLIGONO 3.- Nº DE PARCELA

PROYECTO: PARQUE EÓLICO PICO LIEBRES		PLANO: PARCELARIO		Nº FINCA: 36		DATOS CATASTRALES	
TINEO						POLÍGONO: 19 PARCELA: 12646	
ASTURWIND S.L		Propietario/s:				SUPERFICIE TOTAL: 289.174	
El Ingeniero Técnico Agrícola Rubén García Vidal		Domicilio:				PARAJE:	
		AFECCIONES:			TÉRMINO MUNICIPAL: TINEO		
		Cimentacion:		Serv. Vuelo:		CALIFICACIÓN URBANÍSTICA:	
		Plataforma:		Ser. Viento:		USO: MB	
		Vial: 7.351,71 m²		Plat. Antena:		DIBUJADO: 12-01-22	
		Linea Subterr: 3.840,64 m²		Ocup. Temporal:		FORMATO: A4	
						Nº PLANO: 1	
				ESCALA: 1:5.000		Hoja 1 de 1	

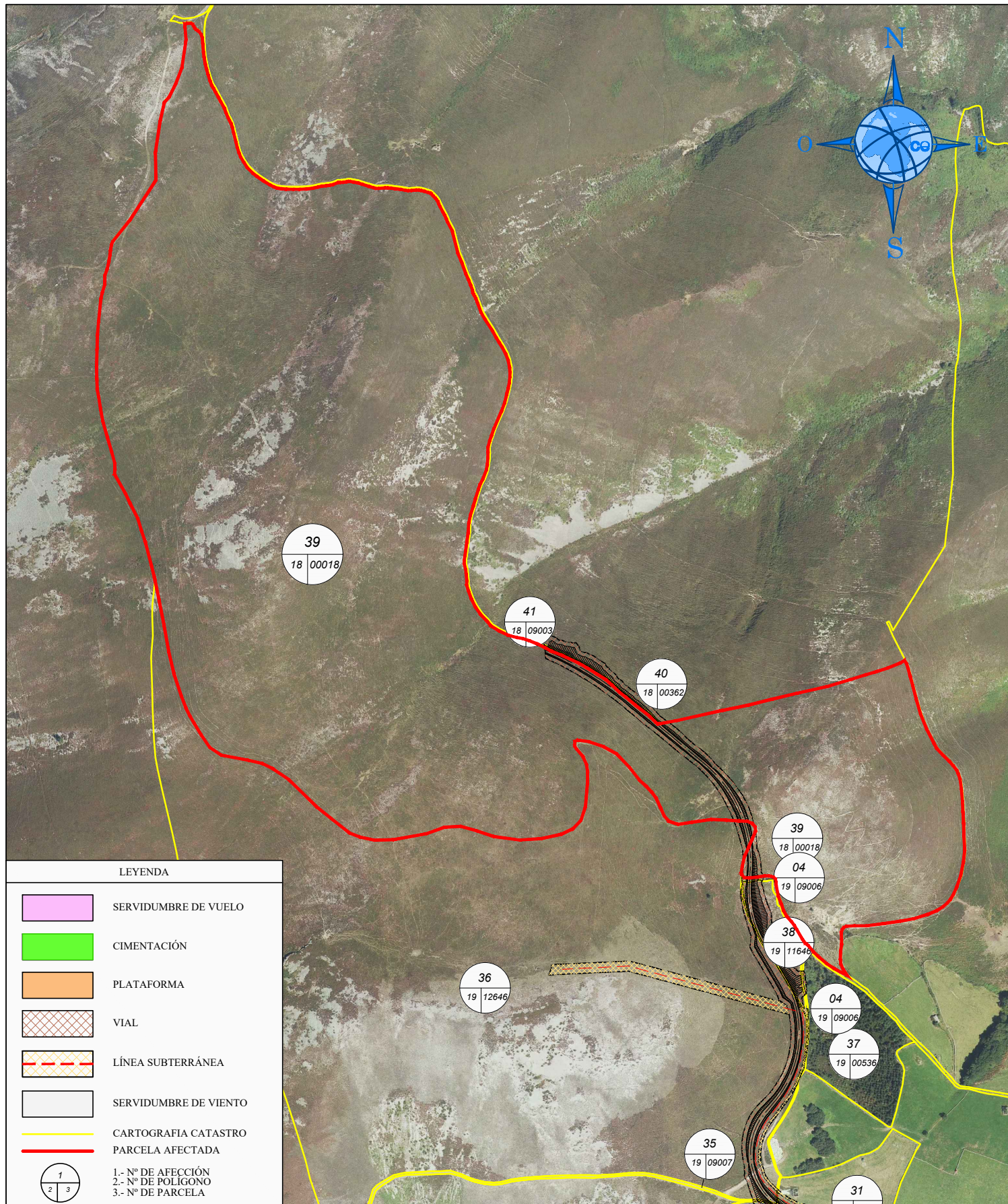


PROYECTO: PARQUE EÓLICO PICO LIEBRES		PLANO: PARCELARIO		Nº FINCA: 37		DATOS CATASTRALES	
TINEO						POLÍGONO: 19 PARCELA: 536	
ASTURWIND S.L		Propietario/s:				SUPERFICIE TOTAL: 15.309	
El Ingeniero Técnico Agrícola Rubén García Vidal		Domicilio:				PARAJE:	
		AFECCIONES:			TÉRMINO MUNICIPAL: TINEO		
		Cimentacion:		Serv. Vuelo:		CALIFICACIÓN URBANÍSTICA:	
		Plataforma:		Ser. Viento:		USO: MA DIBUJADO: 12-01-22	
		Vial: 59.00 m²		Plat. Antena:		FORMATO: A4 Nº PLANO: 1	
		Linea Subterr: 12.87 m²		Ocup. Temporal:		ESCALA: 1:1.000 Hoja 1 de 1	

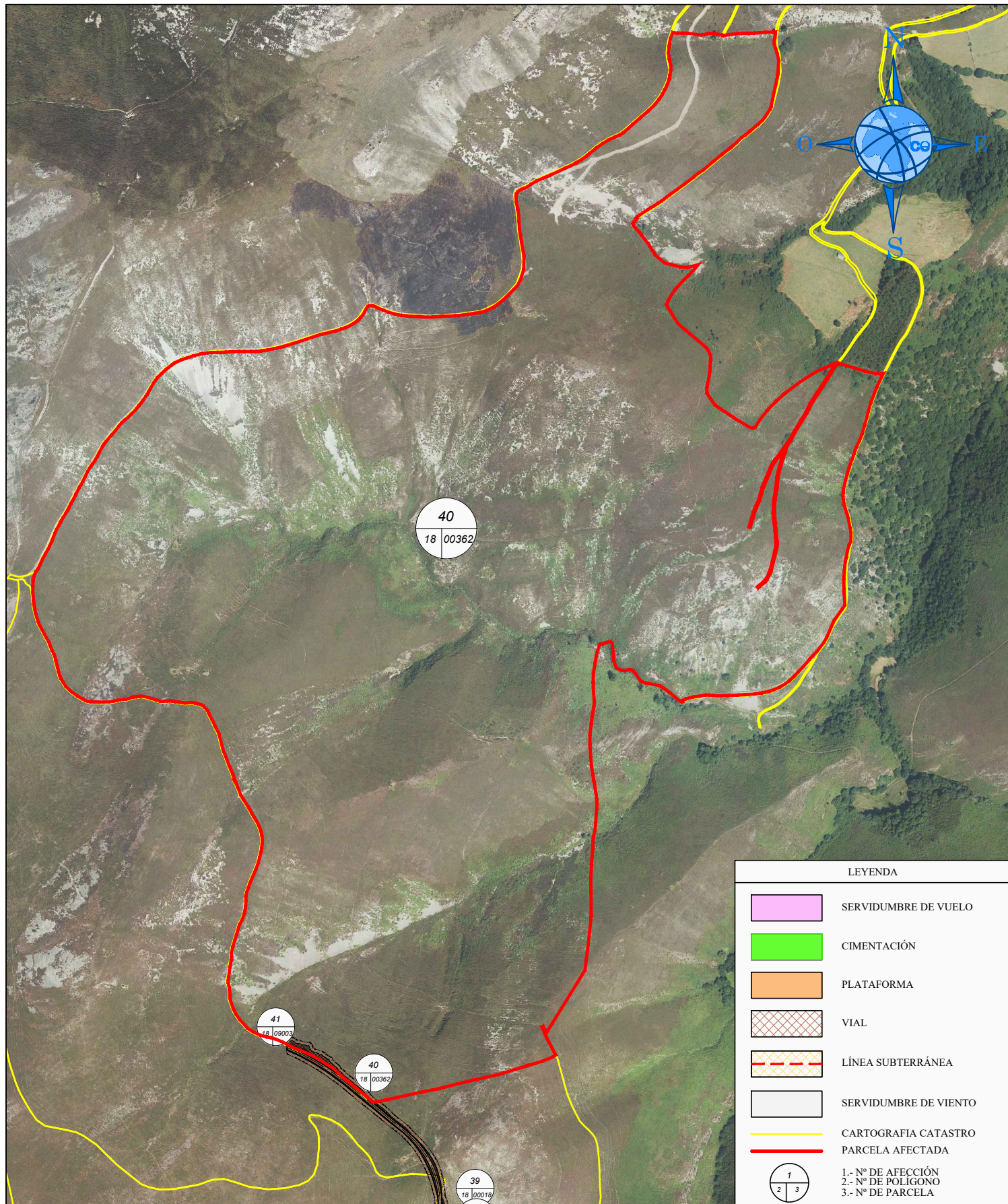


LEYENDA	
	SERVIDUMBRE DE VUELO
	CIMENTACIÓN
	PLATAFORMA
	VIAL
	LÍNEA SUBTERRÁNEA
	SERVIDUMBRE DE VIENTO
	CARTOGRAFIA CATASTRO
	PARCELA AFECTADA
	1.- Nº DE AFECCIÓN 2.- Nº DE POLÍGONO 3.- Nº DE PARCELA

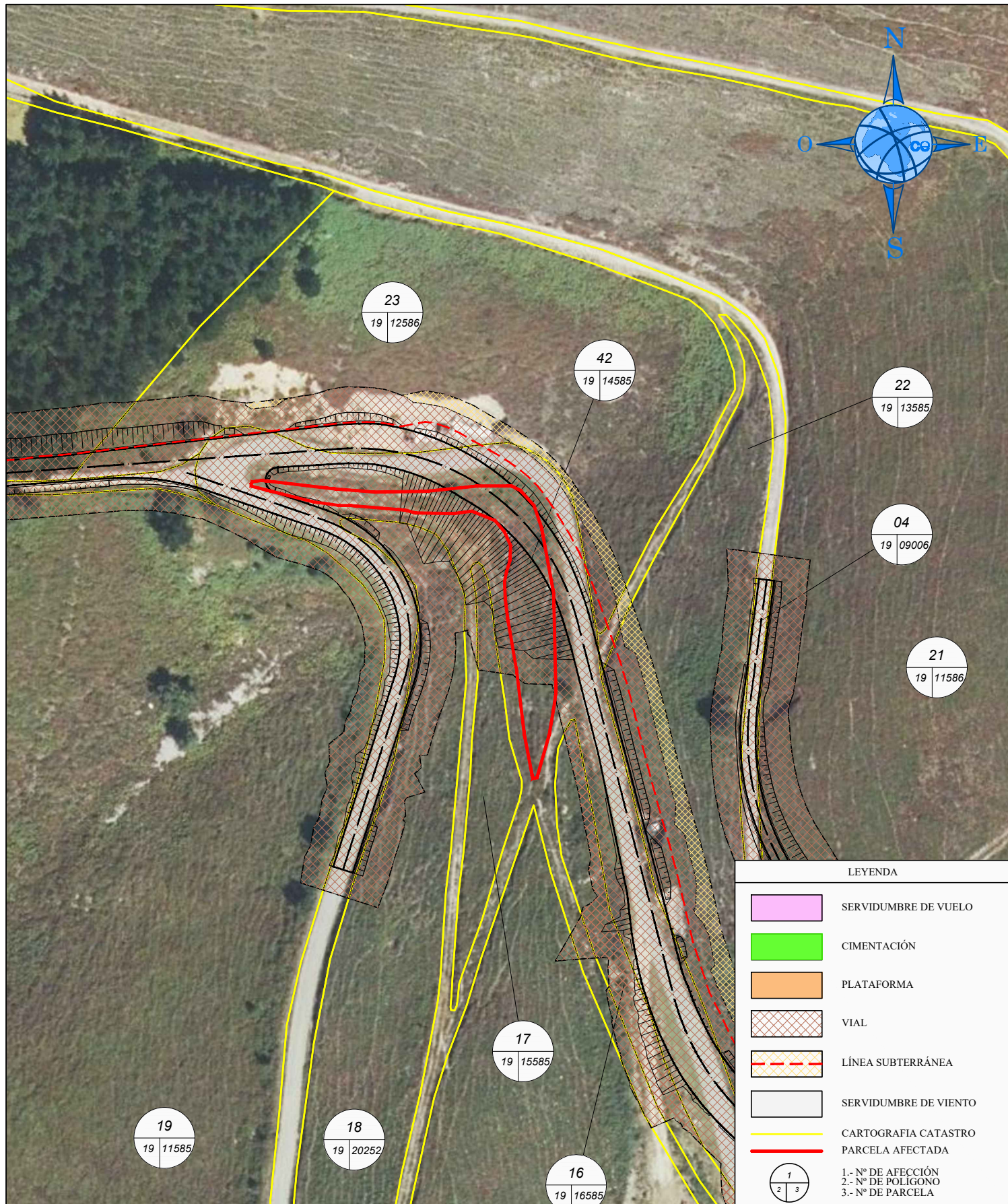
PROYECTO: PARQUE EÓLICO PICO LIEBRES		PLANO: PARCELARIO		Nº FINCA: 38		DATOS CATASTRALES	
TINEO						POLÍGONO: 19 PARCELA: 11646	
ASTURWIND S.L		Propietario/s:				SUPERFICIE TOTAL: 4.689	
El Ingeniero Técnico Agrícola Rubén García Vidal		Domicilio:				PARAJE:	
		AFECCIONES:			TÉRMINO MUNICIPAL: TINEO		
		Cimentacion:		Serv. Vuelo:		CALIFICACIÓN URBANÍSTICA:	
		Plataforma:		Ser. Viento:		USO: MB DIBUJADO: 12-01-22	
		Vial: 2.624,86 m²		Plat. Antena:		FORMATO: A4 Nº PLANO: 1	
		Linea Subterr:		Ocup. Temporal:		ESCALA: 1:1.000 Hoja 1 de 1	



PROYECTO: PARQUE EÓLICO PICO LIEBRES		PLANO: PARCELARIO		Nº FINCA: 39		DATOS CATASTRALES	
TINEO						POLÍGONO: 18 PARCELA: 18	
ASTURWIND S.L		Propietario/s:				SUPERFICIE TOTAL: 417.248	
El Ingeniero Técnico Agrícola Rubén García Vidal		Domicilio:				PARAJE:	
		AFECCIONES:			TÉRMINO MUNICIPAL: TINEO		
		Cimentacion:		Serv. Vuelo:		CALIFICACIÓN URBANÍSTICA:	
		Plataforma:		Ser. Viento:		USO: MB DIBUJADO: 12-01-22	
		Vial: 5.660,06 m²		Plat. Antena:		FORMATO: A4 Nº PLANO: 1	
		Linea Subterr:		Ocup. Temporal:		ESCALA: 1:6.000 Hoja 1 de 1	

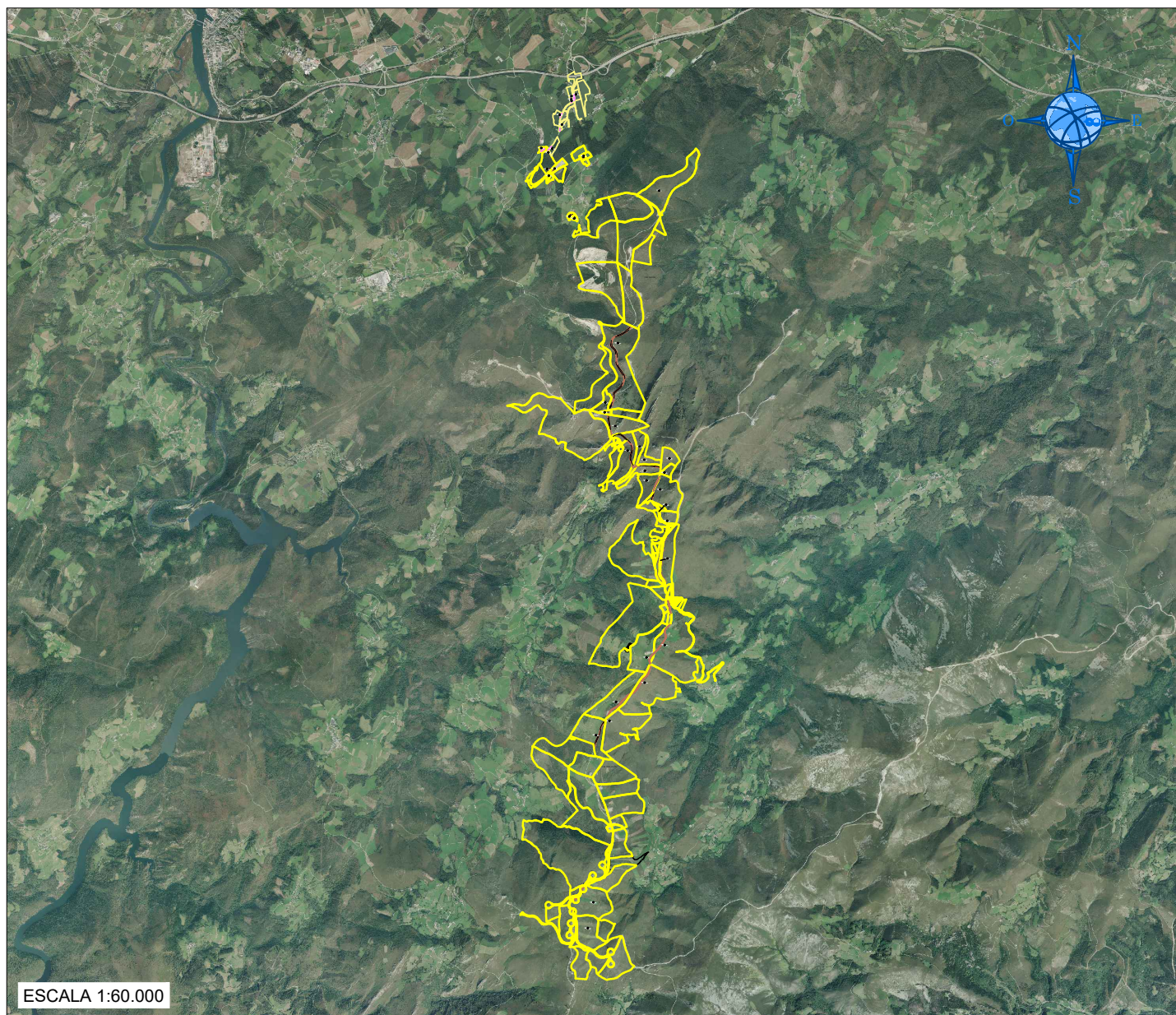
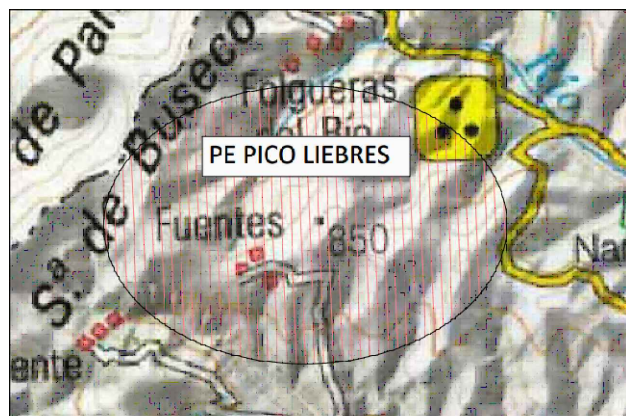


PROYECTO: PARQUE EÓLICO PICO LIEBRES		PLANO: PARCELARIO		Nº FINCA: 40		DATOS CATASTRALES	
TINEO						POLÍGONO: 18 PARCELA: 362	
ASTURWIND S.L		Propietario/s:				SUPERFICIE TOTAL: 1.086.590	
		Domicilio:				PARAJE:	
		AFECCIONES:		TÉRMINO MUNICIPAL:		TINEO	
		Cimentacion:		Serv. Vuelo:		CALIFICACIÓN URBANÍSTICA:	
		Plataforma:		Ser. Viento:		USO: MB	
		Vial:		Plat. Antena:		FORMATO: A4	
		Linea Subterr:		Ocup. Temporal:		DIBUJADO: 12-01-22	
El Ingeniero Técnico Agrícola Rubén García Vidal		1.833,11 m²				Nº PLANO: 1	
				ESCALA: 1:8.000		Hoja 1 de 1	



PROYECTO: PARQUE EÓLICO PICO LIEBRES		PLANO: PARCELARIO		Nº FINCA: 42		DATOS CATASTRALES	
TINEO						POLÍGONO: 19 PARCELA: 14585	
ASTURWIND S.L		Propietario/s:				SUPERFICIE TOTAL: 569	
		Domicilio:				PARAJE:	
		AFECCIONES:		TÉRMINO MUNICIPAL:		TINEO	
		Cimentacion:		Serv. Vuelo:		CALIFICACIÓN URBANÍSTICA:	
		Plataforma:		Ser. Viento:		USO: MB	
		Vial:		Plat. Antena:		DIBUJADO: 12-01-22	
		Linea Subterr:		Ocup. Temporal:		FORMATO: A4	
						Nº PLANO: 1	
El Ingeniero Técnico Agrícola Rubén García Vidal				ESCALA: 1:1.000		Hoja 1 de 1	

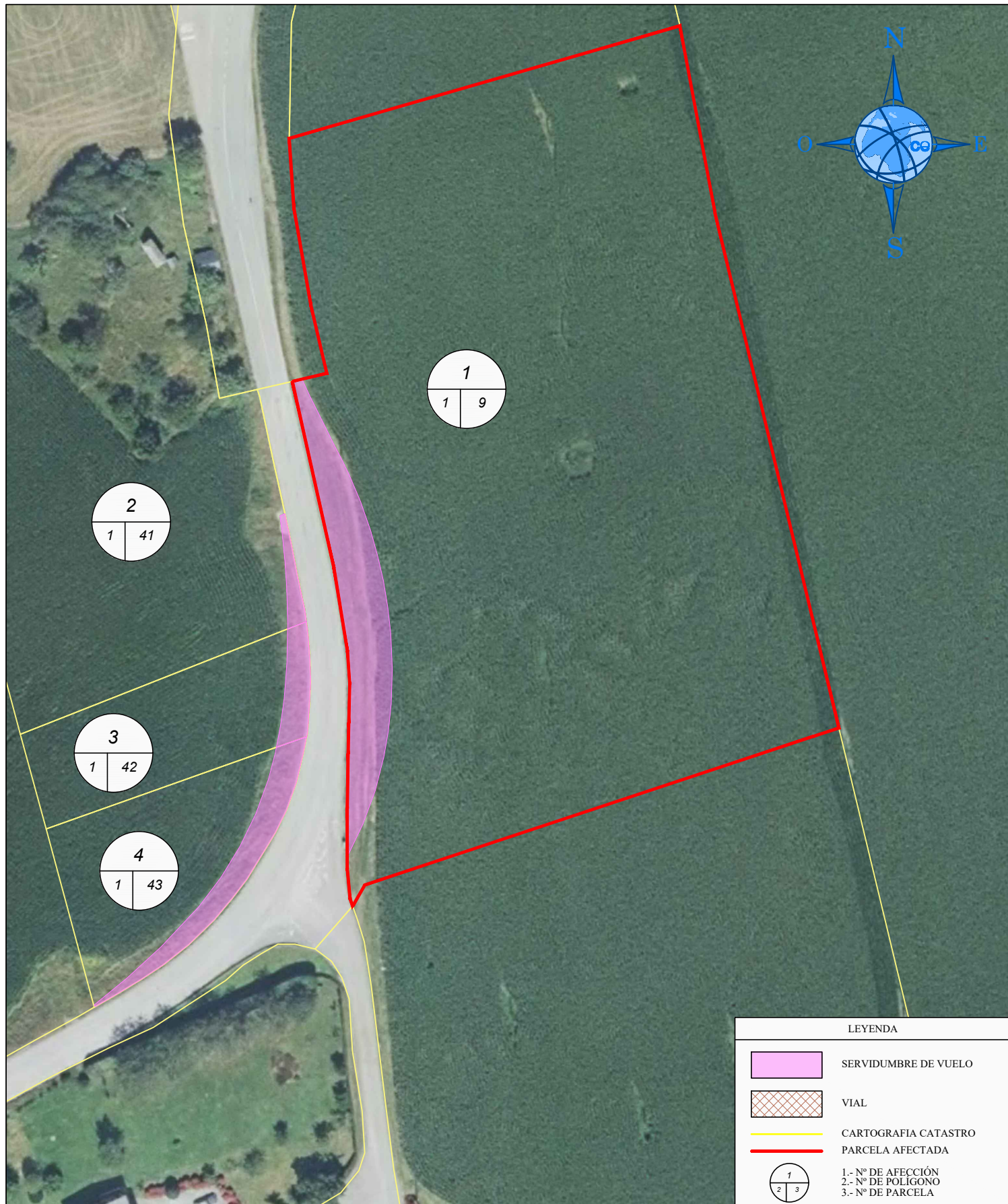
**PLANO SITUACIÓN
ACCESOS EXTERIORES**



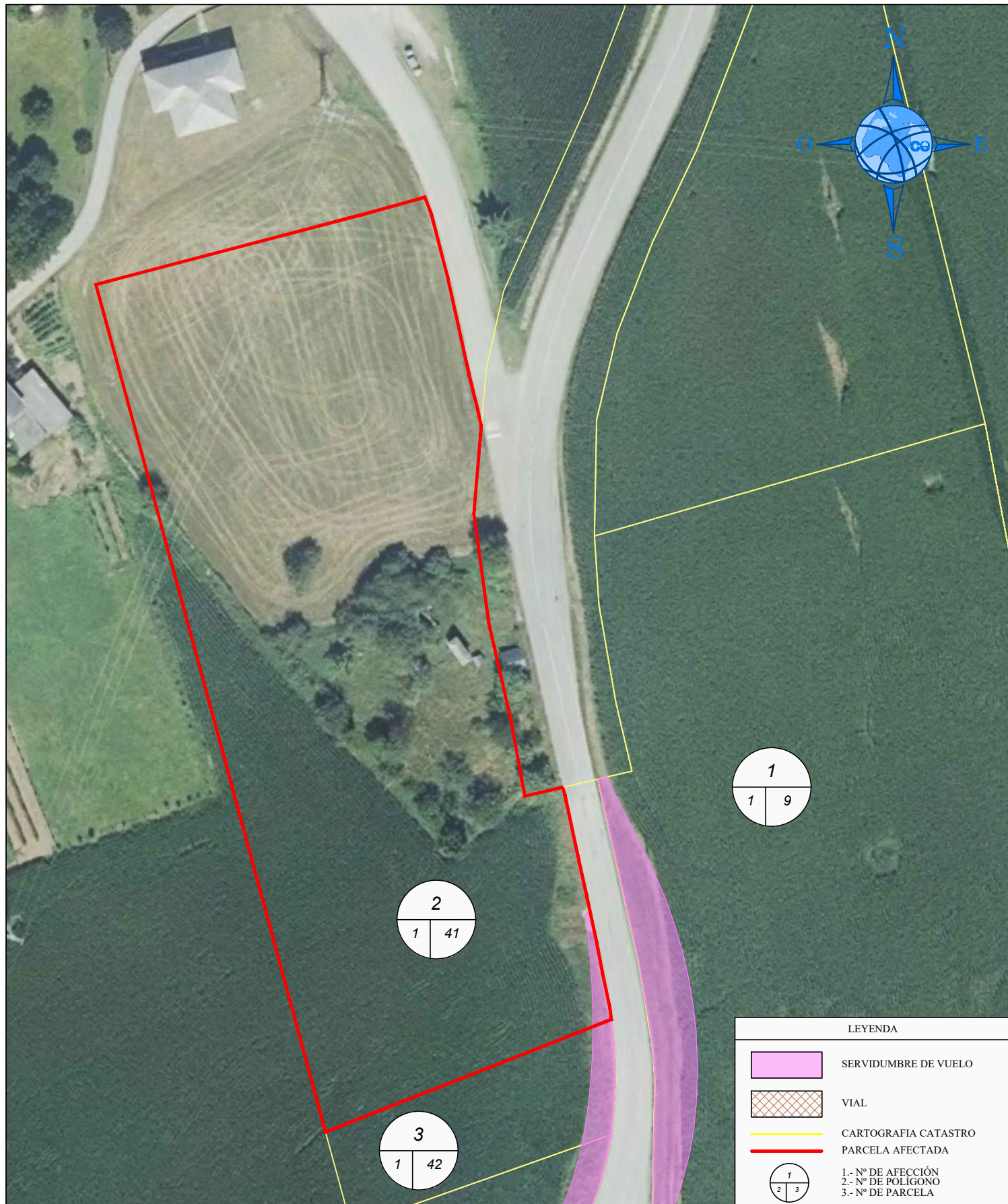
ESCALA 1:60.000

PROYECTO: PARQUE EÓLICO PICO LIEBRES NAVIA, VILLAYÓN Y VALDÉS		PLANO: SITUACIÓN ACCESOS		Nº FINCA:		DATOS CATASTRALES	
						POLÍGONO:	PARCELA:
ASTURWIND S.L		Propietario/s:				SUPERFICIE TOTAL:	
El Ingeniero Técnico Agrícola Rubén García Vidal		Domicilio:				PARAJE:	
		AFECCIONES:			TÉRMINO MUNICIPAL:		
		Serv. Vuelo:		CALIFICACIÓN URBANÍSTICA:			
		Vial:		USO:		DIBUJADO: 18-01-22	
				FORMATO:		A4	Nº PLANO: 1
				ESCALA:		INDICADAS	Hoja 1 de 1

**PLANOS FICHA PARCELARIO
PARQUE EÓLICO**



PROYECTO: PARQUE EÓLICO PICO LIEBRES NAVIA, VILLAYÓN Y VALDÉS		PLANO: PARCELARIO		Nº FINCA: 1 ACC		DATOS CATASTRALES	
ASTURWIND S.L		Propietario/s:				POLÍGONO: 1 PARCELA: 9	
		Domicilio:				SUPERFICIE TOTAL: 12.684	
		AFECCIONES:		TÉRMINO MUNICIPAL: NAVIA			
		Serv. Vuelo: 634,08 m²		CALIFICACIÓN URBANÍSTICA:			
		Vial:		USO: P		DIBUJADO: 18-01-22	
				FORMATO: A4		Nº PLANO: 1	
El Ingeniero Técnico Agrícola Rubén García Vidal				ESCALA: 1:1.000		Hoja 1 de 1	

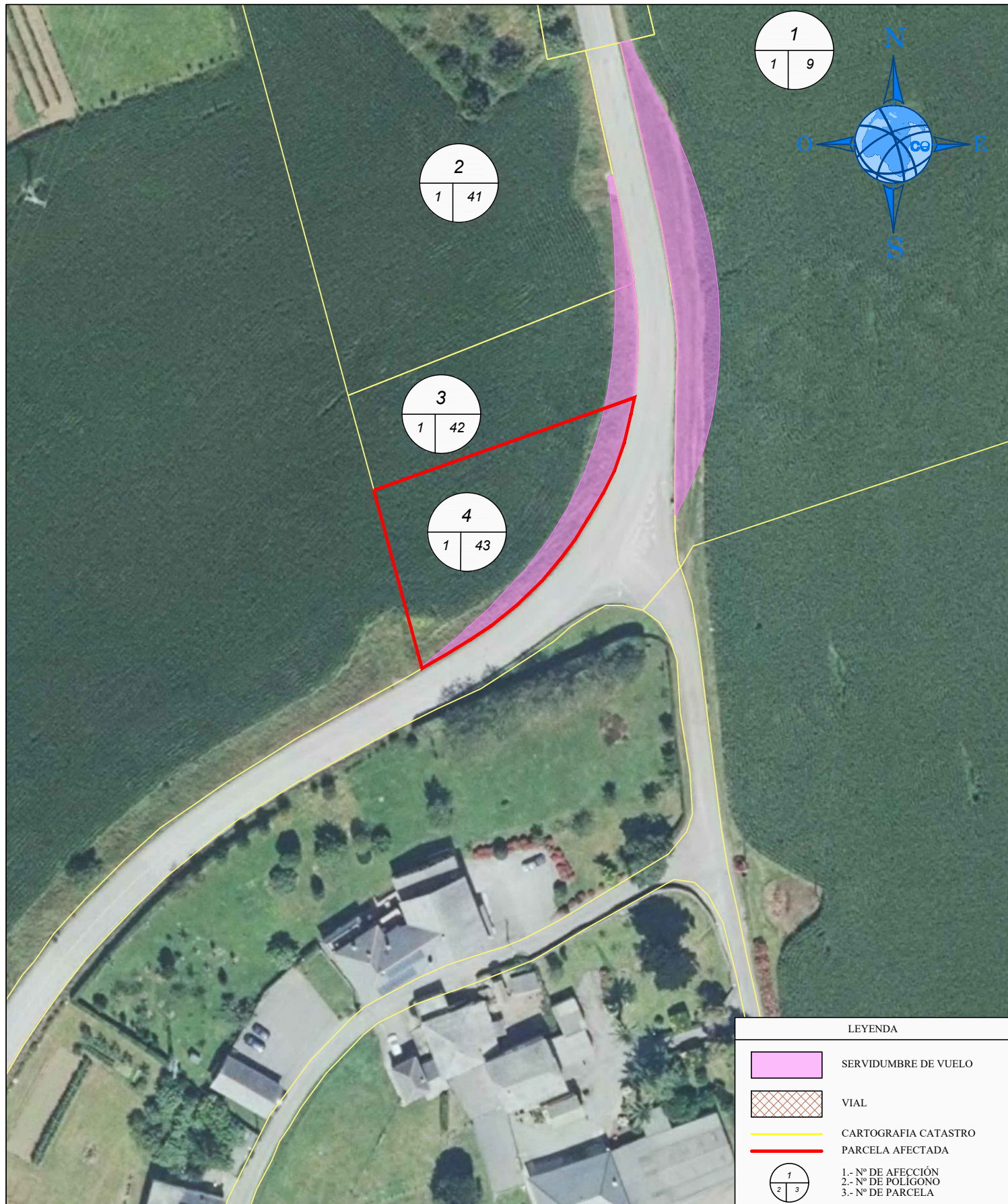


PROYECTO: PARQUE EÓLICO PICO LIEBRES NAVIA, VILLAYÓN Y VALDÉS		PLANO: PARCELARIO		Nº FINCA: 2 ACC		DATOS CATASTRALES	
ASTURWIND S.L		Propietario/s:				POLÍGONO: 1	PARCELA: 41
		Domicilio:				SUPERFICIE TOTAL: 10.293	
		AFECCIONES:		TÉRMINO MUNICIPAL: NAVIA			
		Serv. Vuelo: 49,34 m²		CALIFICACIÓN URBANÍSTICA:			
		Vial:		USO: P		DIBUJADO: 18-01-22	
				FORMATO: A4		Nº PLANO: 1	
El Ingeniero Técnico Agrícola Rubén García Vidal				ESCALA: 1:1.000		Hoja 1 de 1	



LEYENDA	
	SERVIDUMBRE DE VUELO
	VIAL
	CARTOGRAFIA CATASTRO
	PARCELA AFECTADA
	1.- Nº DE AFECCIÓN
	2.- Nº DE POLIGONO
	3.- Nº DE PARCELA

PROYECTO: PARQUE EÓLICO PICO LIEBRES NAVIA, VILLAYÓN Y VALDÉS		PLANO: PARCELARIO		Nº FINCA: 3 ACC		DATOS CATASTRALES	
ASTURWIND S.L		Propietario/s:		POLÍGONO: 1		PARCELA: 42	
		Domicilio:		SUPERFICIE TOTAL: 1.168		PARAJE:	
		AFECCIONES:		TÉRMINO MUNICIPAL: NAVIA			
		Serv. Vuelo: 110,58 m²		CALIFICACIÓN URBANÍSTICA:			
		Vial:		USO: P		DIBUJADO: 18-01-22	
				FORMATO: A4		Nº PLANO: 1	
El Ingeniero Técnico Agrícola Rubén García Vidal				ESCALA: 1:1.000		Hoja 1 de 1	

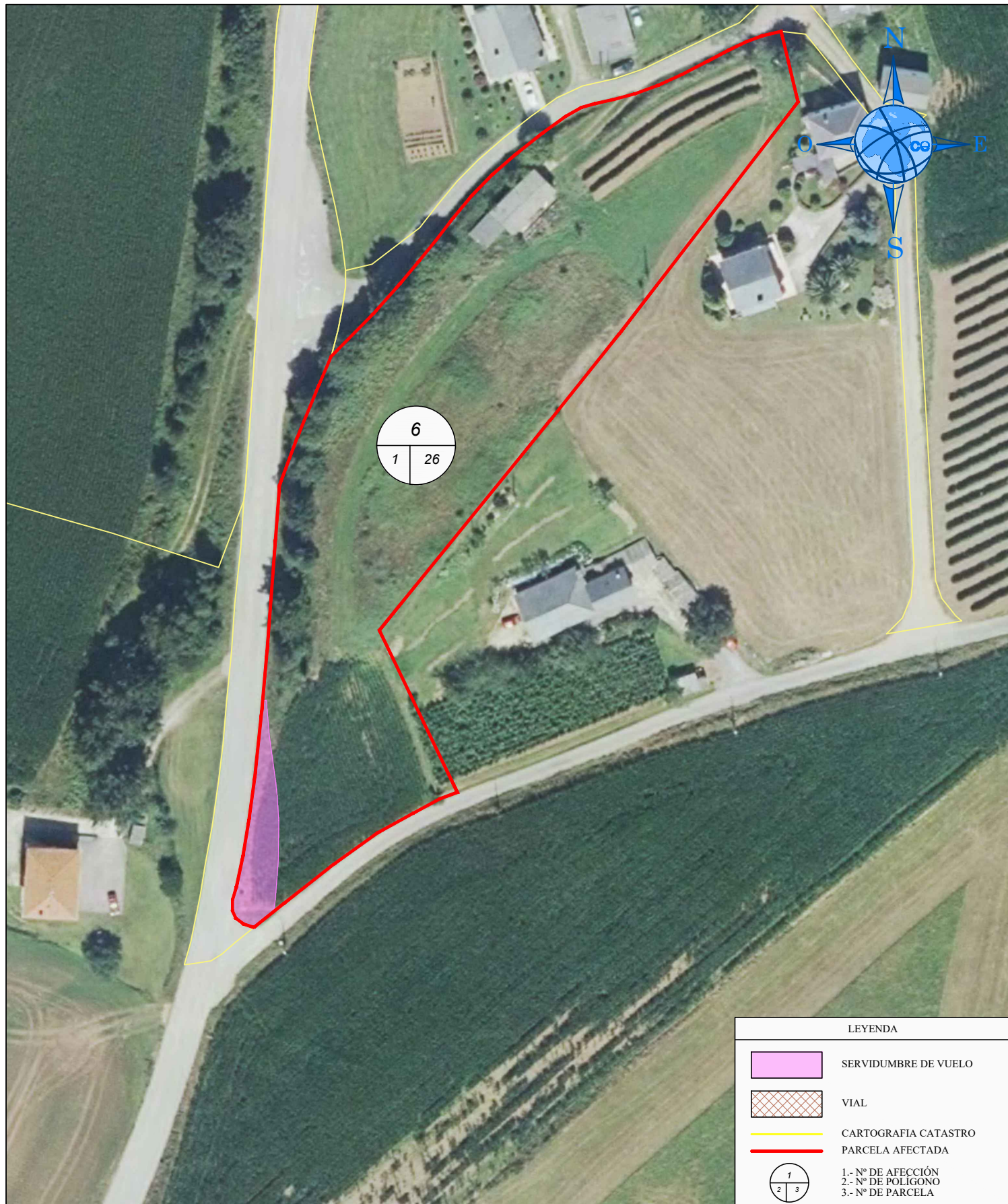


PROYECTO: PARQUE EÓLICO PICO LIEBRES NAVIA, VILLAYÓN Y VALDÉS		PLANO: PARCELARIO		Nº FINCA: 4 ACC		DATOS CATASTRALES	
ASTURWIND S.L		Propietario/s:				POLÍGONO: 1 PARCELA: 43	
		Domicilio:				SUPERFICIE TOTAL: 1.350	
		AFECCIONES:		TÉRMINO MUNICIPAL: NAVIA			
		Serv. Vuelo: 256,36 m²		CALIFICACIÓN URBANÍSTICA:			
		Vial:		USO: P		DIBUJADO: 18-01-22	
				FORMATO: A4		Nº PLANO: 1	
El Ingeniero Técnico Agrícola Rubén García Vidal				ESCALA: 1:1.000		Hoja 1 de 1	



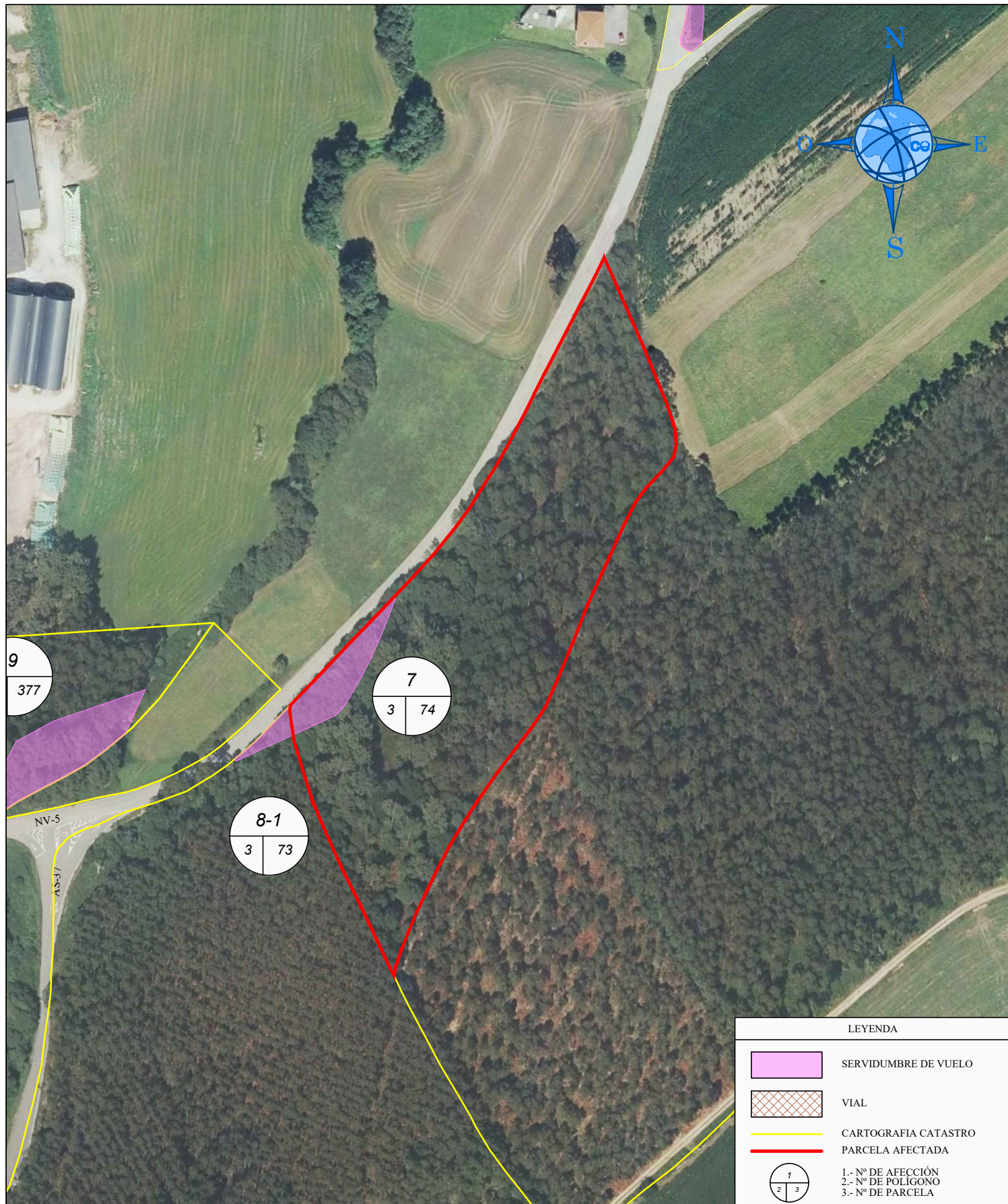
LEYENDA	
	SERVIDUMBRE DE VUELO
	VIAL
	CARTOGRAFIA CATASTRO
	PARCELA AFECTADA
	1.- Nº DE AFECCIÓN 2.- Nº DE POLIGONO 3.- Nº DE PARCELA

PROYECTO: PARQUE EÓLICO PICO LIEBRES NAVIA, VILLAYÓN Y VALDÉS		PLANO: PARCELARIO	Nº FINCA: 5 ACC	DATOS CATASTRALES	
ASTURWIND S.L		Propietario/s:		POLIGONO: 1	PARCELA: 28
		Domicilio:		SUPERFICIE TOTAL: 19.163	
		AFECCIONES:		PARAJE:	
		Serv. Vuelo: 217,19 m²		TÉRMINO MUNICIPAL: NAVIA	
		Vial:		CALIFICACIÓN URBANÍSTICA:	
				USO: P	DIBUJADO: 18-01-22
				FORMATO: A4	Nº PLANO: 1
El Ingeniero Técnico Agrícola Rubén García Vidal				ESCALA: 1:2.000	Hoja 1 de 1

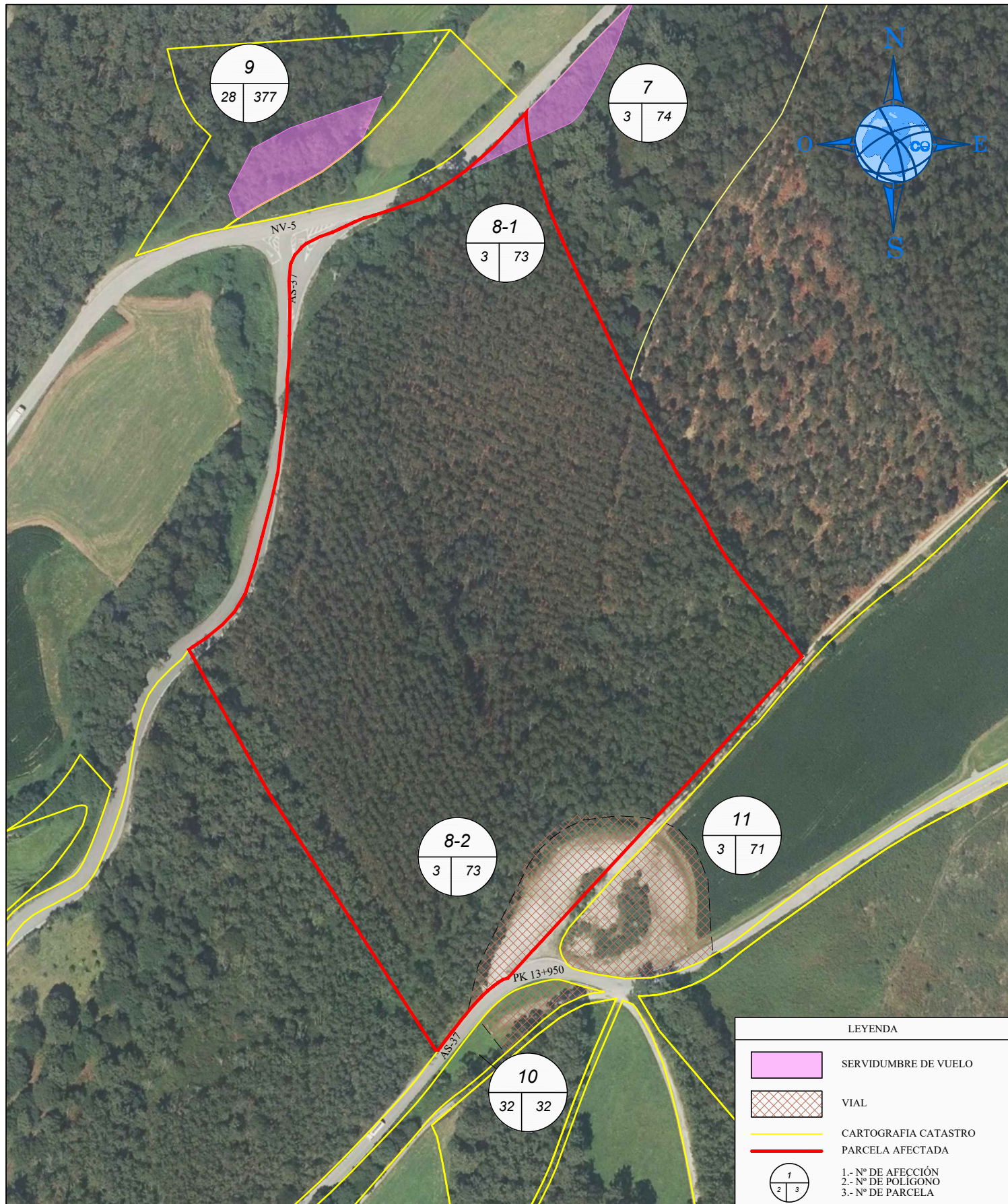


LEYENDA	
	SERVIDUMBRE DE VUELO
	VIAL
	CARTOGRAFIA CATASTRO
	PARCELA AFECTADA
	1.- Nº DE AFECCIÓN 2.- Nº DE POLIGONO 3.- Nº DE PARCELA

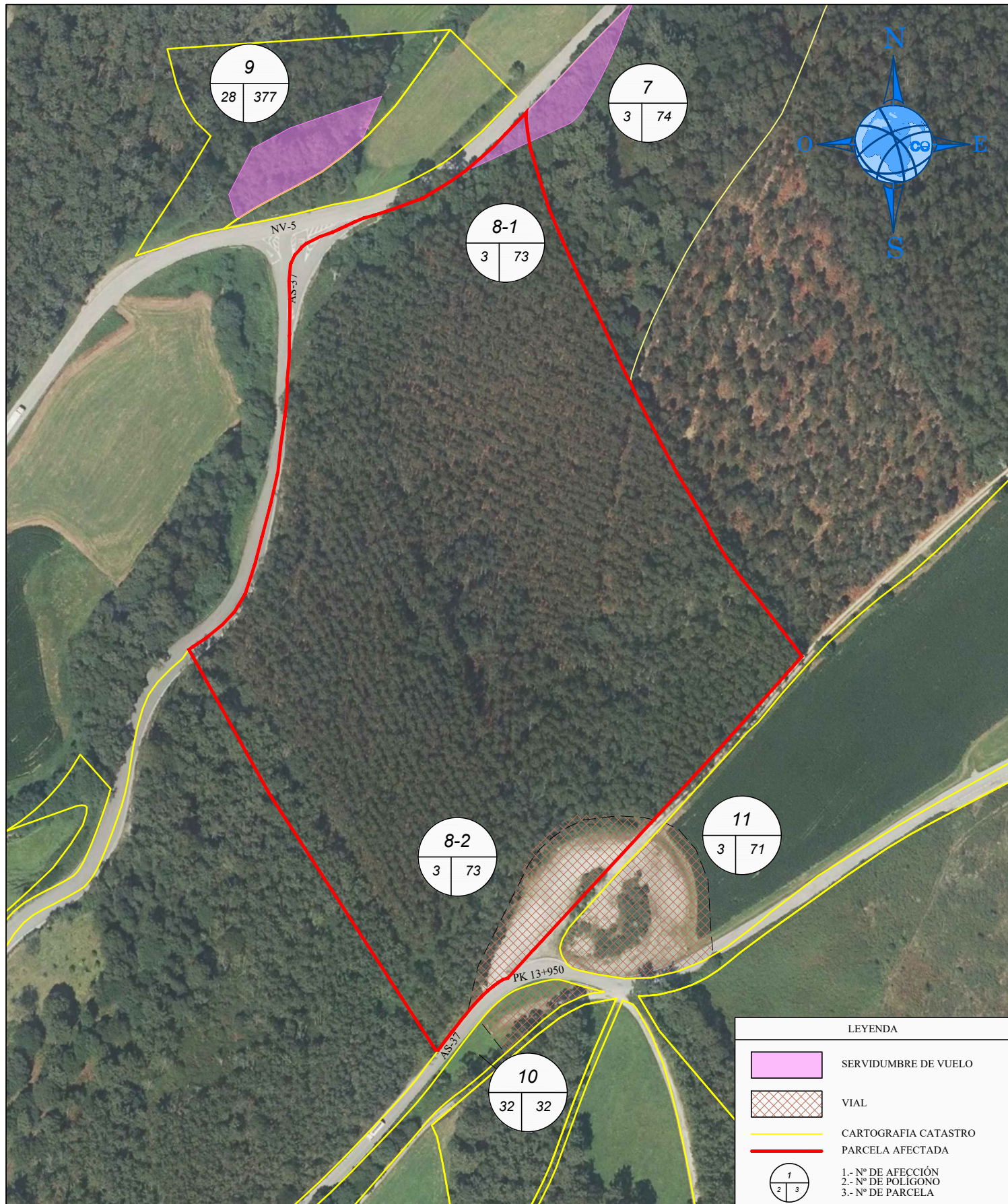
PROYECTO: PARQUE EÓLICO PICO LIEBRES NAVIA, VILLAYÓN Y VALDÉS		PLANO: PARCELARIO	Nº FINCA: 6 ACC	DATOS CATASTRALES	
ASTURWIND S.L		Propietario/s:		POLÍGONO: 1	PARCELA: 26
		Domicilio:		SUPERFICIE TOTAL: 6.567	
		AFECCIONES:		PARAJE:	
		Serv. Vuelo: 219,56 m²		TÉRMINO MUNICIPAL: NAVIA	
		Vial:		CALIFICACIÓN URBANÍSTICA:	
				USO: P	DIBUJADO: 18-01-22
				FORMATO: A4	Nº PLANO: 1
El Ingeniero Técnico Agrícola Rubén García Vidal				ESCALA: 1:1.000	Hoja 1 de 1



PROYECTO: PARQUE EÓLICO PICO LIEBRES NAVIA, VILLAYÓN Y VALDÉS		PLANO: PARCELARIO		Nº FINCA: 7 ACC		DATOS CATASTRALES	
ASTURWIND S.L		Propietario/s:		POLÍGONO: 3		PARCELA: 74	
		Domicilio:				SUPERFICIE TOTAL: 15.968	
		AFECCIONES:		TÉRMINO MUNICIPAL: NAVIA			
		Serv. Vuelo: 659,70 m²		CALIFICACIÓN URBANÍSTICA:			
		Vial:		USO: MA		DIBUJADO: 18-01-22	
				FORMATO: A4		Nº PLANO: 1	
El Ingeniero Técnico Agrícola Rubén García Vidal				ESCALA: 1:2.000		Hoja 1 de 1	



PROYECTO: PARQUE EÓLICO PICO LIEBRES NAVIA, VILLAYÓN Y VALDÉS		PLANO: PARCELARIO		Nº FINCA: 8-1 ACC		DATOS CATASTRALES	
ASTURWIND S.L		Propietario/s:				POLÍGONO: 3	PARCELA: 73(parte)
		Domicilio:				SUPERFICIE TOTAL: 53.757	
		AFECCIONES:		TÉRMINO MUNICIPAL: NAVIA			
		Serv. Vuelo: 137,84 m²		CALIFICACIÓN URBANÍSTICA:			
		Vial:		USO: MA		DIBUJADO: 18-01-22	
				FORMATO: A4		Nº PLANO: 1	
El Ingeniero Técnico Agrícola Rubén García Vidal				ESCALA: 1:2.000		Hoja 1 de 1	



PROYECTO: PARQUE EÓLICO PICO LIEBRES NAVIA, VILLAYÓN Y VALDÉS		PLANO: PARCELARIO		Nº FINCA: 8-2 ACC		DATOS CATASTRALES	
ASTURWIND S.L		Propietario/s:		POLÍGONO: 3		PARCELA: 73(parte)	
		Domicilio:				SUPERFICIE TOTAL: 53.757	
		AFECCIONES:		TÉRMINO MUNICIPAL: NAVIA			
		Serv. Vuelo:		CALIFICACIÓN URBANÍSTICA:			
		Vial: 1.708,20 m²		USO: MB		DIBUJADO: 18-01-22	
				FORMATO: A4		Nº PLANO: 1	
El Ingeniero Técnico Agrícola Rubén García Vidal				ESCALA: 1:2.000		Hoja 1 de 1	



LEYENDA	
	SERVIDUMBRE DE VUELO
	VIAL
	CARTOGRAFIA CATASTRO
	PARCELA AFECTADA
	1.- Nº DE AFECCIÓN 2.- Nº DE POLIGONO 3.- Nº DE PARCELA

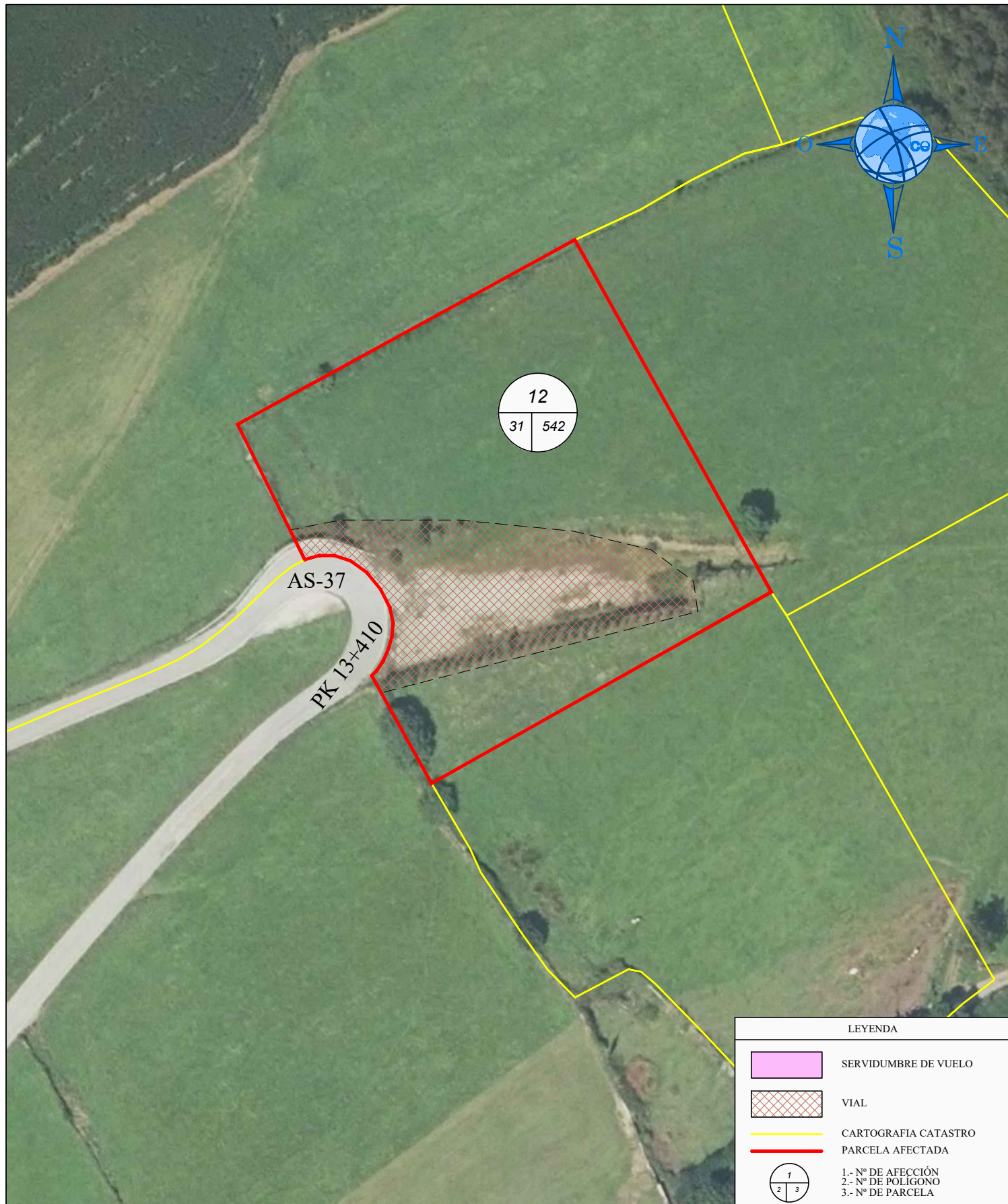
PROYECTO: PARQUE EÓLICO PICO LIEBRES NAVIA, VILLAYÓN Y VALDÉS		PLANO: PARCELARIO	Nº FINCA: 9 ACC	DATOS CATASTRALES	
ASTURWIND S.L		Propietario/s:		POLÍGONO: 28	PARCELA: 377
		Domicilio:		SUPERFICIE TOTAL: 5.191	
		AFECCIONES:		PARAJE:	
		Serv. Vuelo: 1.106,80 m²		TÉRMINO MUNICIPAL: NAVIA	
		Vial:		CALIFICACIÓN URBANÍSTICA:	
				USO: MA	DIBUJADO: 18-01-22
				FORMATO: A4	Nº PLANO: 1
El Ingeniero Técnico Agrícola Rubén García Vidal				ESCALA: 1:1.000	Hoja 1 de 1



PROYECTO: PARQUE EÓLICO PICO LIEBRES NAVIA, VILLAYÓN Y VALDÉS		PLANO: PARCELARIO		Nº FINCA: 10 ACC		DATOS CATASTRALES	
ASTURWIND S.L		Propietario/s:		POLÍGONO: 32 PARCELA: 32		SUPERFICIE TOTAL: 1.596	
El Ingeniero Técnico Agrícola Rubén García Vidal		Domicilio:		PARAJE:			
		AFECCIONES:		TÉRMINO MUNICIPAL: NAVIA			
		Serv. Vuelo:		CALIFICACIÓN URBANÍSTICA:			
		Vial: 568,32 m²		USO: MB		DIBUJADO: 18-01-22	
				FORMATO: A4		Nº PLANO: 1	
				ESCALA: 1:1.000		Hoja 1 de 1	



PROYECTO: PARQUE EÓLICO PICO LIEBRES NAVIA, VILLAYÓN Y VALDÉS		PLANO: PARCELARIO		Nº FINCA: 11 ACC		DATOS CATASTRALES	
ASTURWIND S.L		Propietario/s:		POLÍGONO: 3		PARCELA: 71	
		Domicilio:				SUPERFICIE TOTAL: 18.197	
		AFECCIONES:		TÉRMINO MUNICIPAL: NAVIA			
		Serv. Vuelo:		CALIFICACIÓN URBANÍSTICA:			
		Vial: 2.379,44 m²		USO: MB		DIBUJADO: 18-01-22	
				FORMATO: A4		Nº PLANO: 1	
El Ingeniero Técnico Agrícola Rubén García Vidal				ESCALA: 1:2.000		Hoja 1 de 1	



LEYENDA	
	SERVIDUMBRE DE VUELO
	VIAL
	CARTOGRAFIA CATASTRO
	PARCELA AFECTADA
	1.- Nº DE AFECCIÓN 2.- Nº DE POLIGONO 3.- Nº DE PARCELA

PROYECTO: PARQUE EÓLICO PICO LIEBRES NAVIA, VILLAYÓN Y VALDÉS		PLANO: PARCELARIO	Nº FINCA: 12 ACC	DATOS CATASTRALES	
ASTURWIND S.L		Propietario/s:		POLÍGONO: 31	PARCELA: 542
		Domicilio:		SUPERFICIE TOTAL: 5.897	
		AFECCIONES:		PARAJE:	
		Serv. Vuelo:		TÉRMINO MUNICIPAL: NAVIA	
		Vial: 1.557,88 m ²		CALIFICACIÓN URBANÍSTICA:	
				USO: MB	DIBUJADO: 18-01-22
				FORMATO: A4	Nº PLANO: 1
El Ingeniero Técnico Agrícola Rubén García Vidal				ESCALA: 1:1.000	Hoja 1 de 1



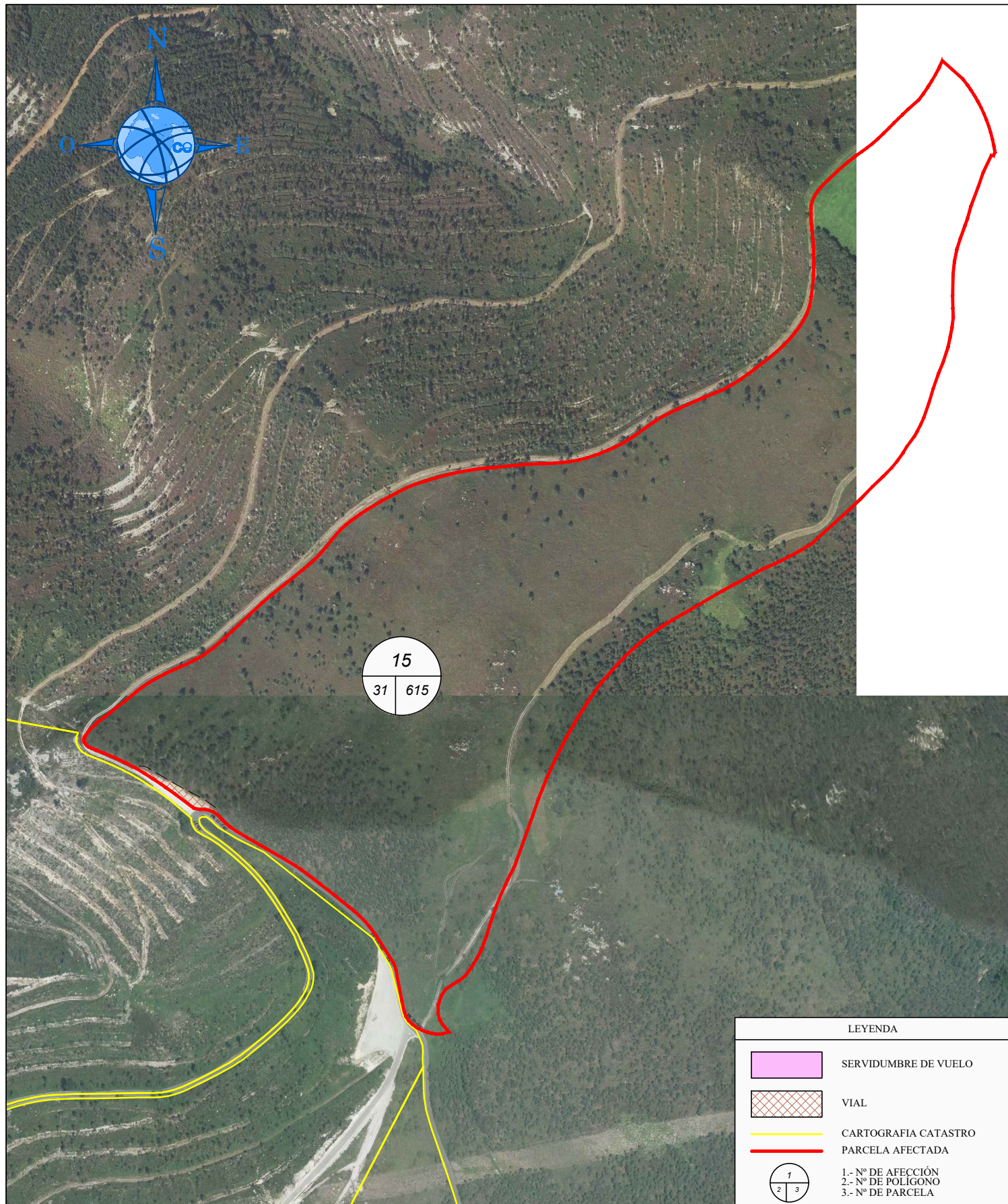
LEYENDA	
	SERVIDUMBRE DE VUELO
	VIAL
	CARTOGRAFIA CATASTRO
	PARCELA AFECTADA
	1.- Nº DE AFECCIÓN 2.- Nº DE POLIGONO 3.- Nº DE PARCELA

PROYECTO: PARQUE EÓLICO PICO LIEBRES NAVIA, VILLAYÓN Y VALDÉS		PLANO: PARCELARIO	Nº FINCA: 13 ACC	DATOS CATASTRALES	
ASTURWIND S.L		Propietario/s:		POLÍGONO: 32	PARCELA: 78
		Domicilio:		SUPERFICIE TOTAL: 6.487	
		AFECCIONES:		PARAJE:	
		Serv. Vuelo:		TÉRMINO MUNICIPAL: NAVIA	
		Vial: 1.640,77 m²		CALIFICACIÓN URBANÍSTICA:	
				USO: MB	DIBUJADO: 18-01-22
				FORMATO: A4	Nº PLANO: 1
El Ingeniero Técnico Agrícola Rubén García Vidal				ESCALA: 1:1.000	Hoja 1 de 1

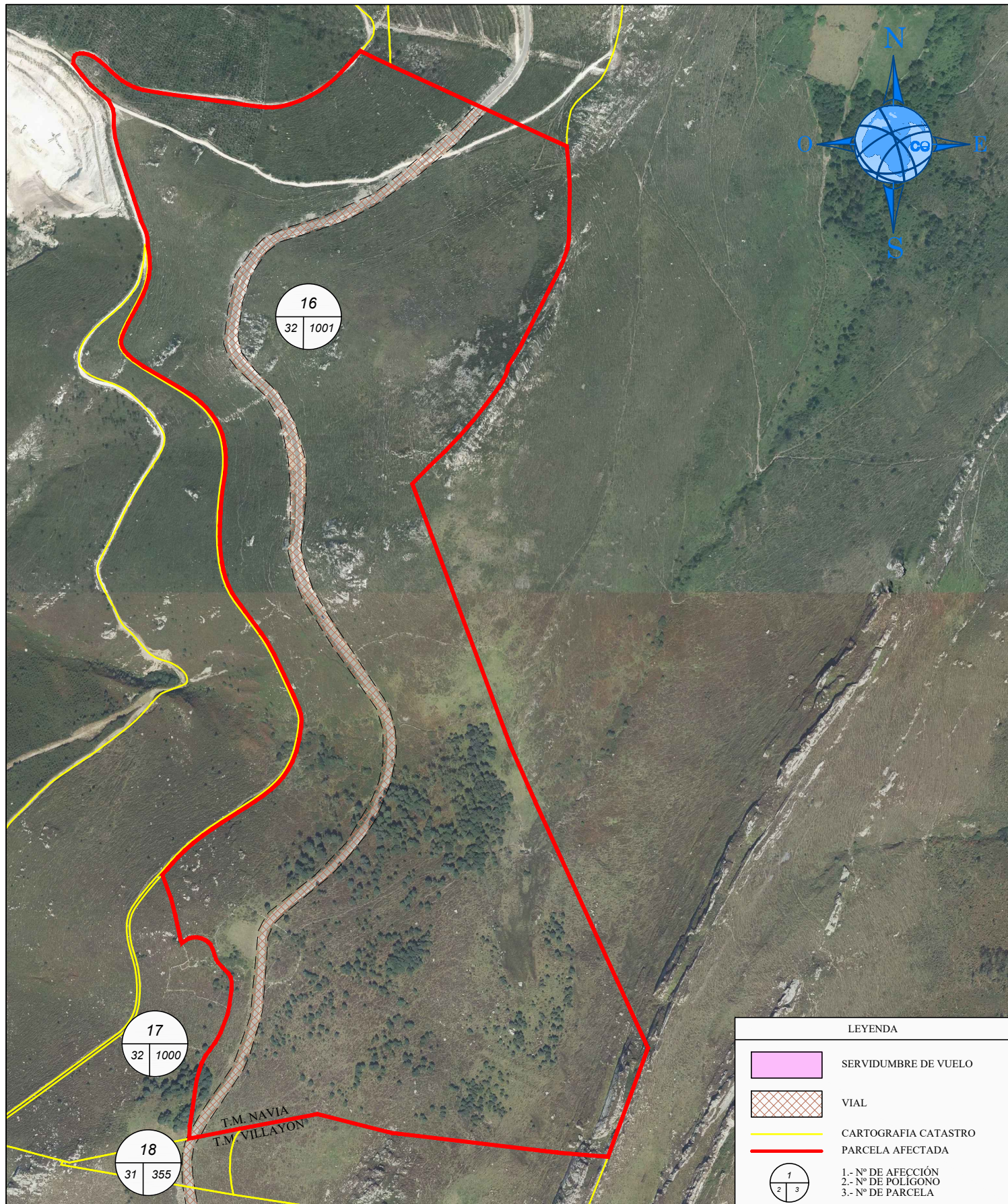


LEYENDA	
	SERVIDUMBRE DE VUELO
	VIAL
	CARTOGRAFIA CATASTRO
	PARCELA AFECTADA
	1.- Nº DE AFECCIÓN 2.- Nº DE POLIGONO 3.- Nº DE PARCELA

PROYECTO: PARQUE EÓLICO PICO LIEBRES NAVIA, VILLAYÓN Y VALDÉS		PLANO: PARCELARIO	Nº FINCA: 14 ACC	DATOS CATASTRALES	
ASTURWIND S.L		Propietario/s:		POLÍGONO: 32	PARCELA: 77
		Domicilio:		SUPERFICIE TOTAL: 4.986	
		AFECCIONES:		PARAJE:	
		Serv. Vuelo:		TÉRMINO MUNICIPAL: NAVIA	
		Vial: 1.414,92 m ²		CALIFICACIÓN URBANÍSTICA:	
				USO: MB	DIBUJADO: 18-01-22
				FORMATO: A4	Nº PLANO: 1
El Ingeniero Técnico Agrícola Rubén García Vidal				ESCALA: 1:1.000	Hoja 1 de 1

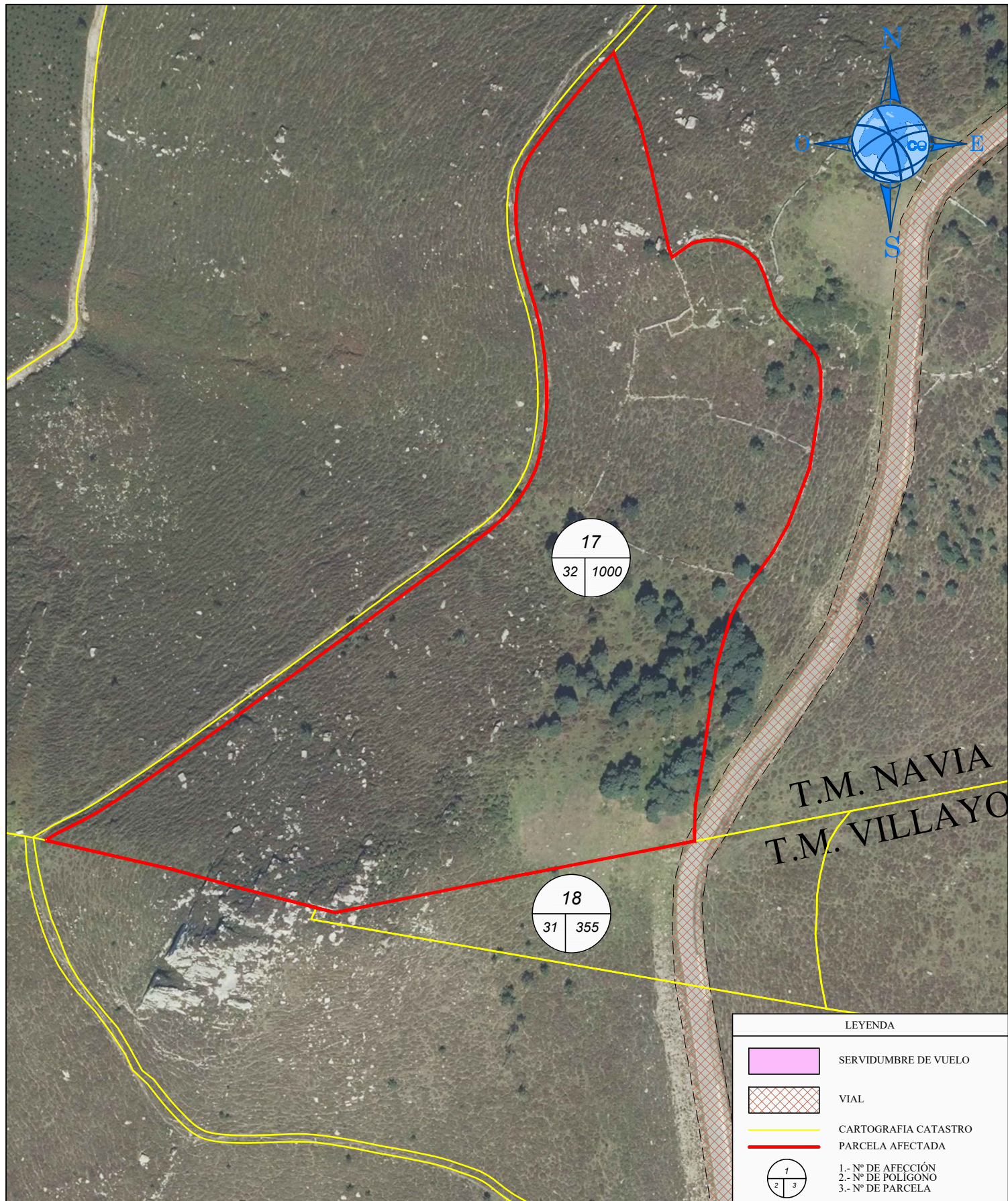


PROYECTO: PARQUE EÓLICO PICO LIEBRES NAVIA, VILLAYÓN Y VALDÉS		PLANO: PARCELARIO		Nº FINCA: 15 ACC	DATOS CATASTRALES
ASTURWIND S.L		Propietario/s:			POLÍGONO: 31 PARCELA: 615
		Domicilio:			SUPERFICIE TOTAL: 220.914
		AFECCIONES:		TÉRMINO MUNICIPAL: NAVIA	
		Serv. Vuelo:		CALIFICACIÓN URBANÍSTICA:	
		Vial: 731,29 m²		USO: MB	DIBUJADO: 18-01-22
				FORMATO: A4	Nº PLANO: 1
El Ingeniero Técnico Agrícola Rubén García Vidal				ESCALA: 1:5.000	Hoja 1 de 1



LEYENDA	
	SERVIDUMBRE DE VUELO
	VIAL
	CARTOGRAFIA CATASTRO
	PARCELA AFECTADA
	1.- Nº DE AFECCIÓN 2.- Nº DE POLIGONO 3.- Nº DE PARCELA

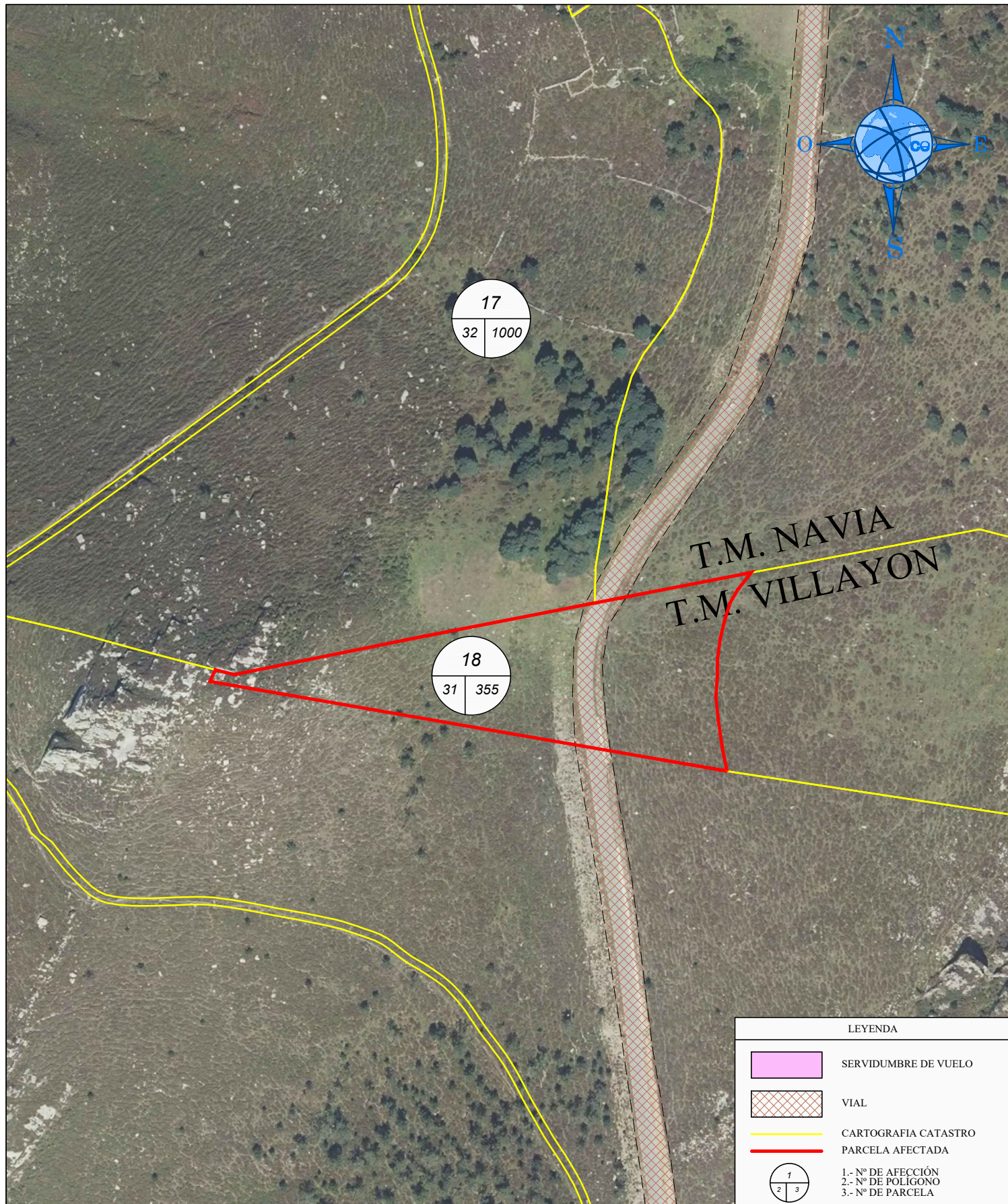
PROYECTO: PARQUE EÓLICO PICO LIEBRES NAVIA, VILLAYÓN Y VALDÉS		PLANO: PARCELARIO	Nº FINCA: 16 ACC	DATOS CATASTRALES	
ASTURWIND S.L		Propietario/s:		POLÍGONO: 32	PARCELA: 1001
		Domicilio:		SUPERFICIE TOTAL: 482.597	
		AFECCIONES:		PARAJE:	
		Serv. Vuelo:		TÉRMINO MUNICIPAL: NAVIA	
		Vial: 21.984,51 m²		CALIFICACIÓN URBANÍSTICA:	
				USO: MB	DIBUJADO: 18-01-22
				FORMATO: A4	Nº PLANO: 1
El Ingeniero Técnico Agrícola Rubén García Vidal				ESCALA: 1:6.000	Hoja 1 de 1



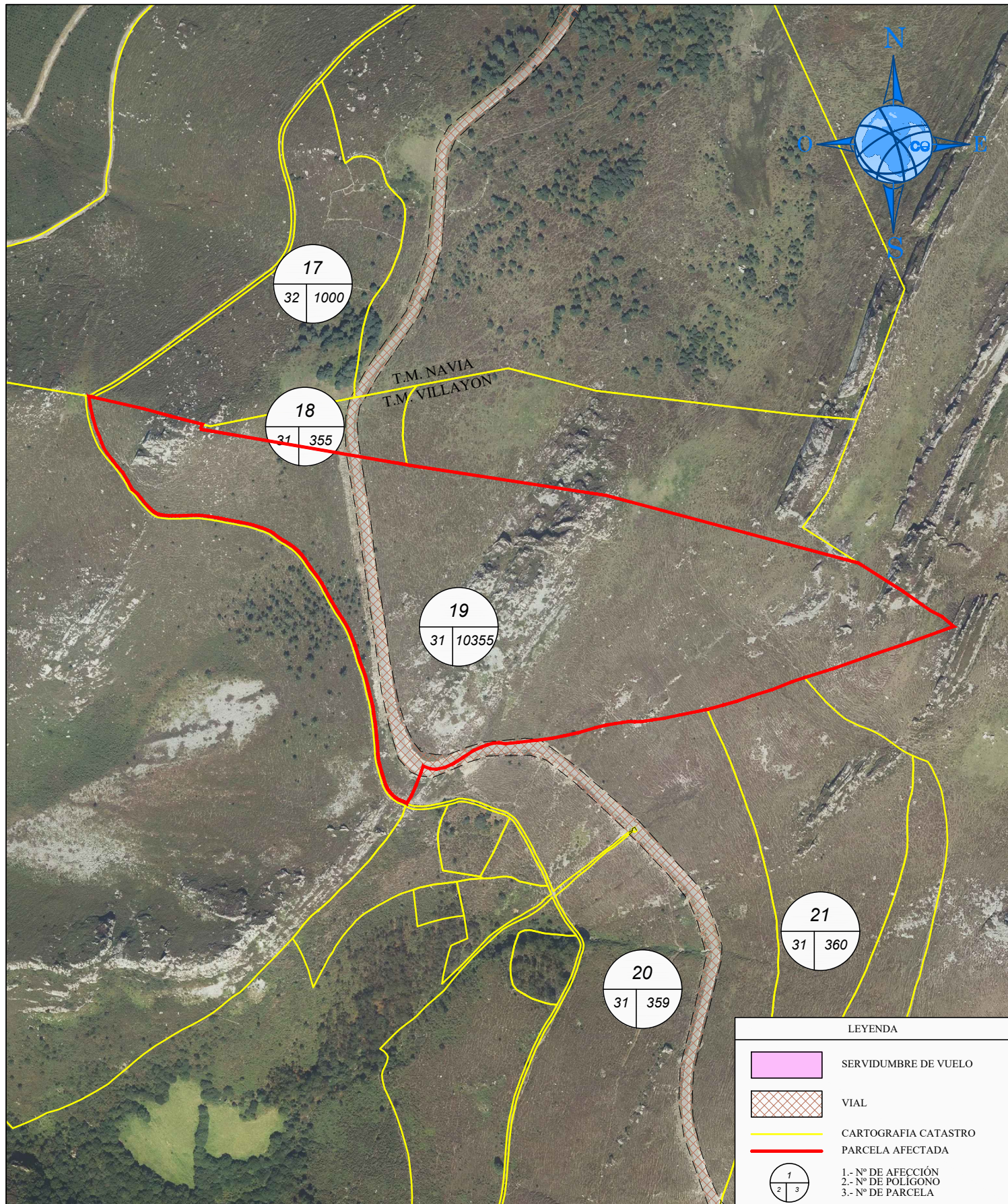
T.M. NAVIA
T.M. VILLAYO

LEYENDA	
	SERVIDUMBRE DE VUELO
	VIAL
	CARTOGRAFIA CATASTRO
	PARCELA AFECTADA
	1.- Nº DE AFECCIÓN 2.- Nº DE POLIGONO 3.- Nº DE PARCELA

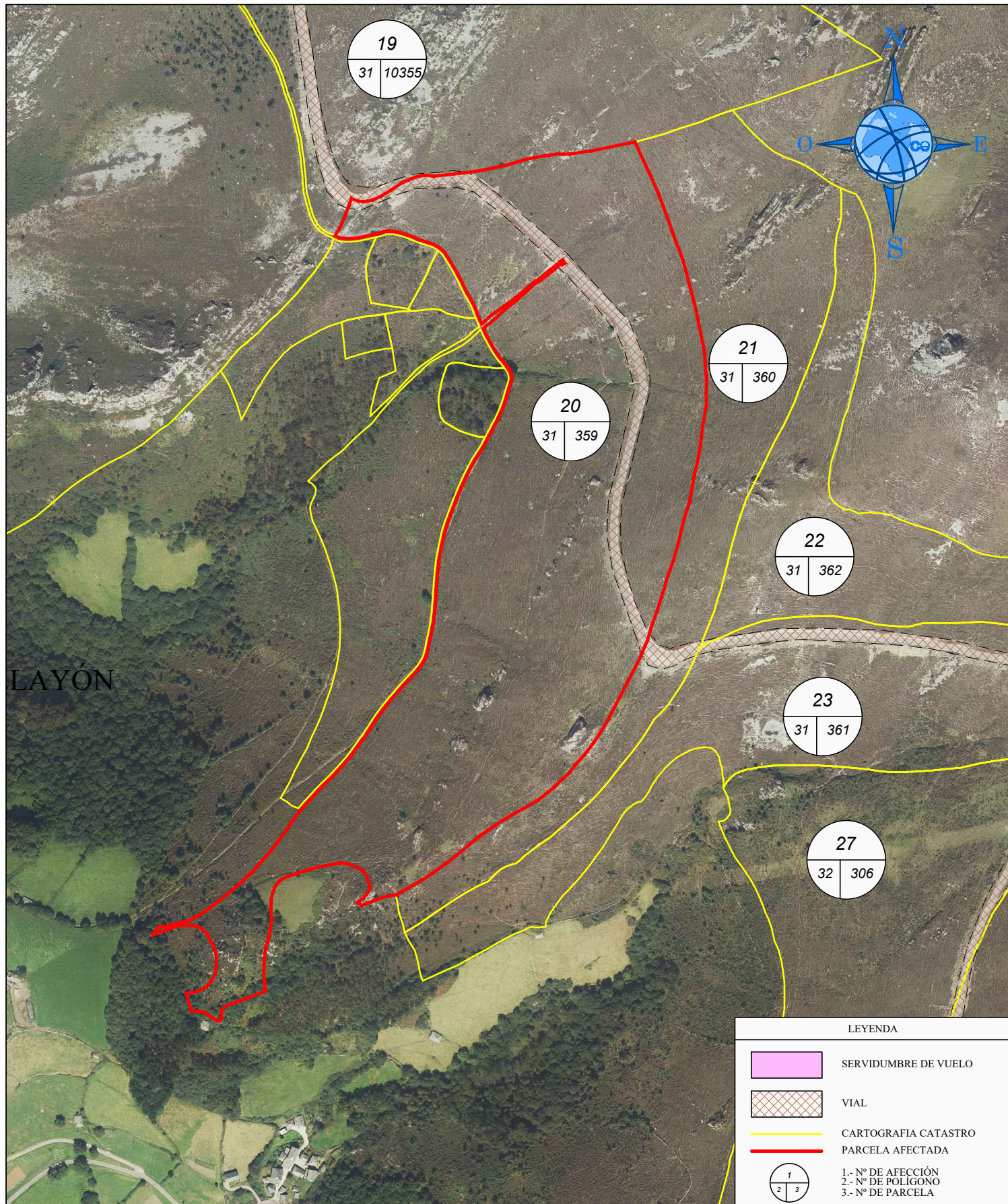
PROYECTO: PARQUE EÓLICO PICO LIEBRES NAVIA, VILLAYÓN Y VALDÉS		PLANO: PARCELARIO	Nº FINCA: 17 ACC	DATOS CATASTRALES	
ASTURWIND S.L		Propietario/s:		POLÍGONO: 32	PARCELA: 1000
		Domicilio:		SUPERFICIE TOTAL: 39.681	
		AFECCIONES:		PARAJE:	
		Serv. Vuelo:		TÉRMINO MUNICIPAL: NAVIA	
		Vial: 14,11 m²		CALIFICACIÓN URBANÍSTICA:	
				USO: MB	DIBUJADO: 18-01-22
				FORMATO: A4	Nº PLANO: 1
El Ingeniero Técnico Agrícola Rubén García Vidal				ESCALA: 1:2.000	Hoja 1 de 1



PROYECTO: PARQUE EÓLICO PICO LIEBRES NAVIA, VILLAYÓN Y VALDÉS		PLANO: PARCELARIO		Nº FINCA: 18 ACC		DATOS CATASTRALES	
ASTURWIND S.L		Propietario/s:		POLÍGONO: 31 PARCELA: 355		SUPERFICIE TOTAL: 7.744	
El Ingeniero Técnico Agrícola Rubén García Vidal		Domicilio:		PARAJE:			
		AFECCIONES:		TÉRMINO MUNICIPAL: VILLAYÓN			
		Serv. Vuelo:		CALIFICACIÓN URBANÍSTICA:			
		Vial: 719,35 m²		USO: MB		DIBUJADO: 18-01-22	
				FORMATO: A4		Nº PLANO: 1	
				ESCALA: 1:2.000		Hoja 1 de 1	

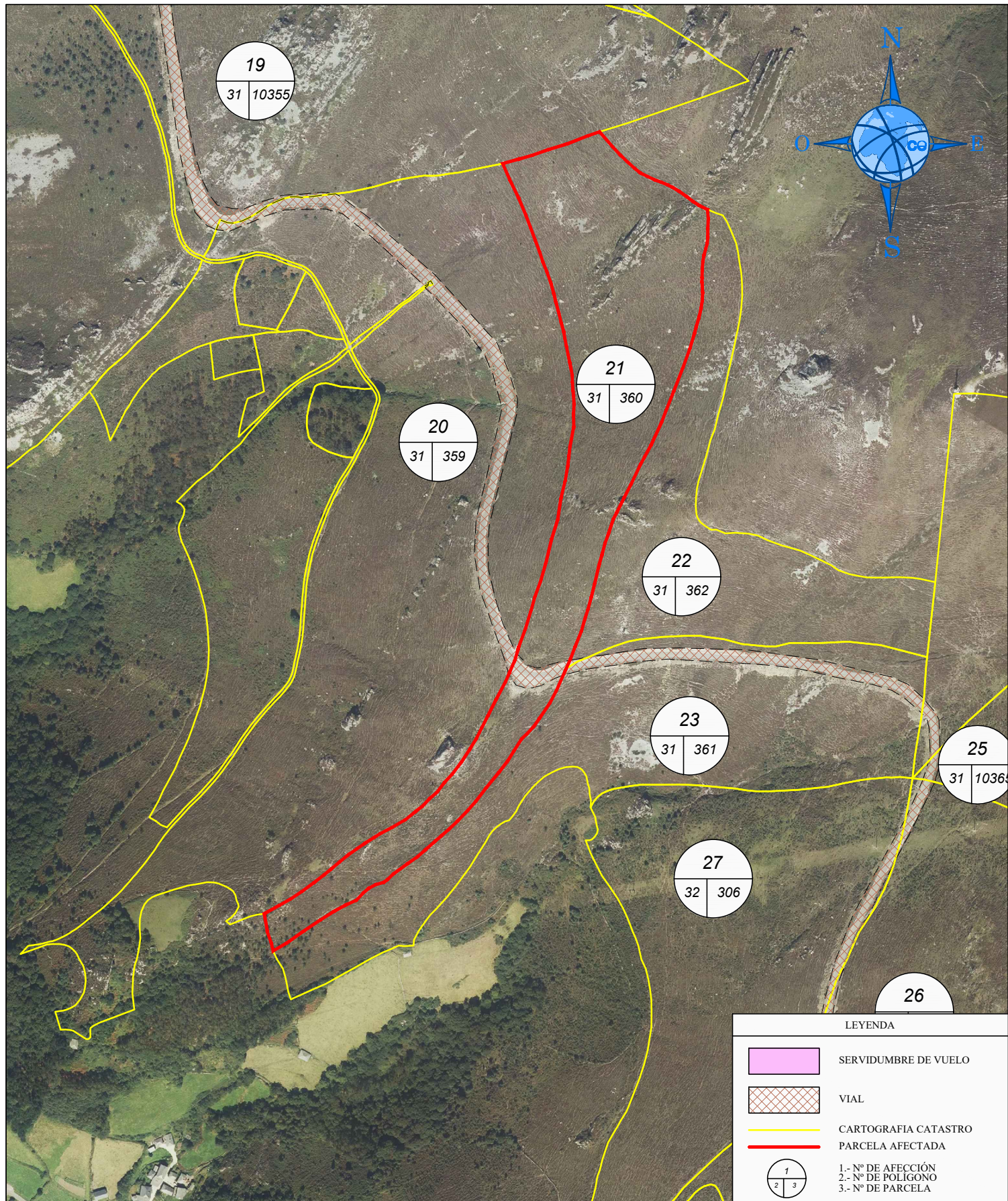


PROYECTO: PARQUE EÓLICO PICO LIEBRES NAVIA, VILLAYÓN Y VALDÉS		PLANO: PARCELARIO	Nº FINCA: 19 ACC	DATOS CATASTRALES	
ASTURWIND S.L		Propietario/s:		POLÍGONO: 31	PARCELA: 10355
		Domicilio:		SUPERFICIE TOTAL: 136.285	
		AFECCIONES:		PARAJE:	
		Serv. Vuelo:		TÉRMINO MUNICIPAL: VILLAYÓN	
		Vial: 5.127,72 m ²		CALIFICACIÓN URBANÍSTICA:	
				USO: MB	DIBUJADO: 18-01-22
				FORMATO: A4	Nº PLANO: 1
El Ingeniero Técnico Agrícola Rubén García Vidal				ESCALA: 1:2.000	Hoja 1 de 1

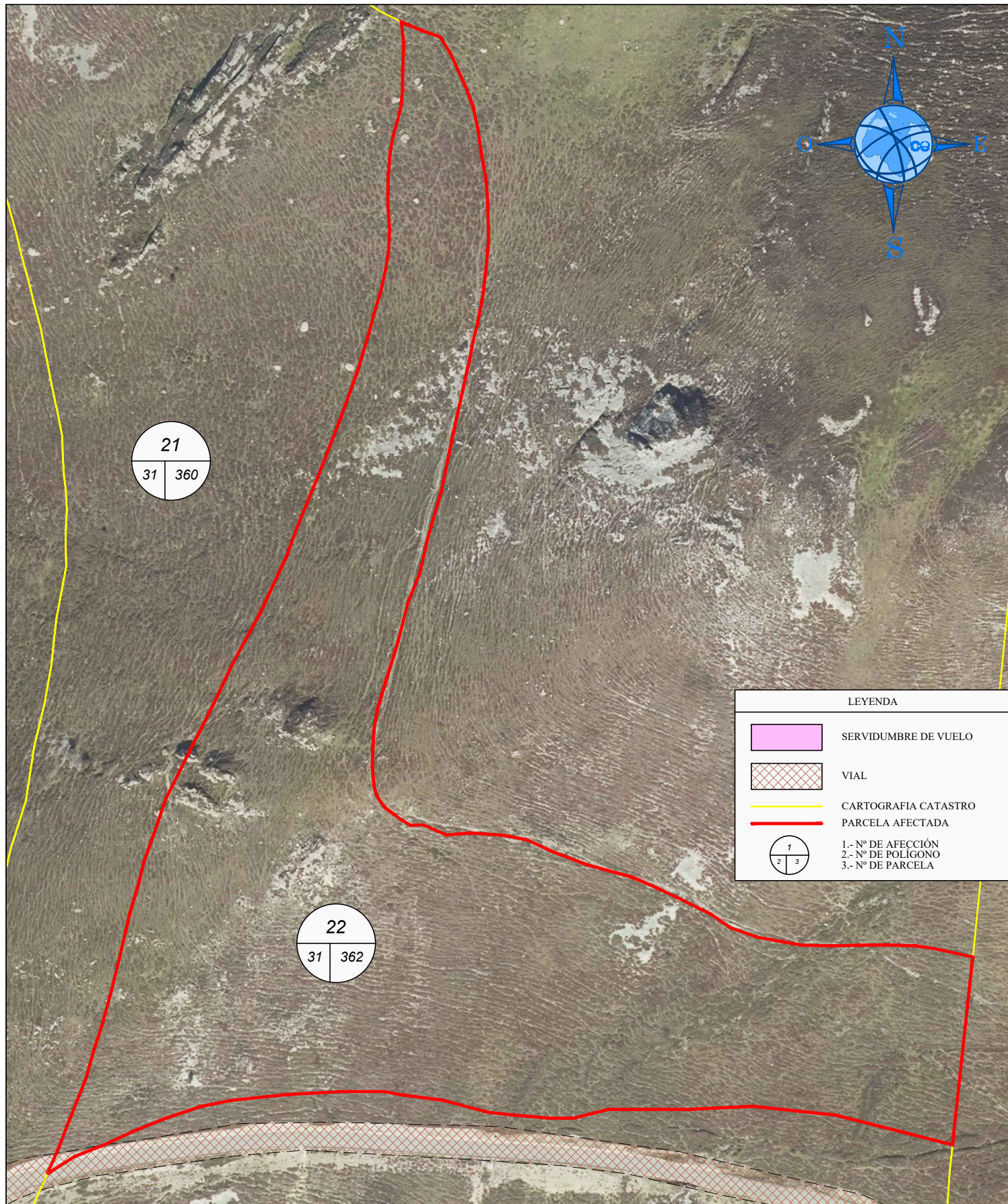


LEYENDA	
	SERVIDUMBRE DE VUELO
	VIAL
	CARTOGRAFIA CATASTRO
	PARCELA AFECTADA
	1.- Nº DE AFECCIÓN 2.- Nº DE POLIGONO 3.- Nº DE PARCELA

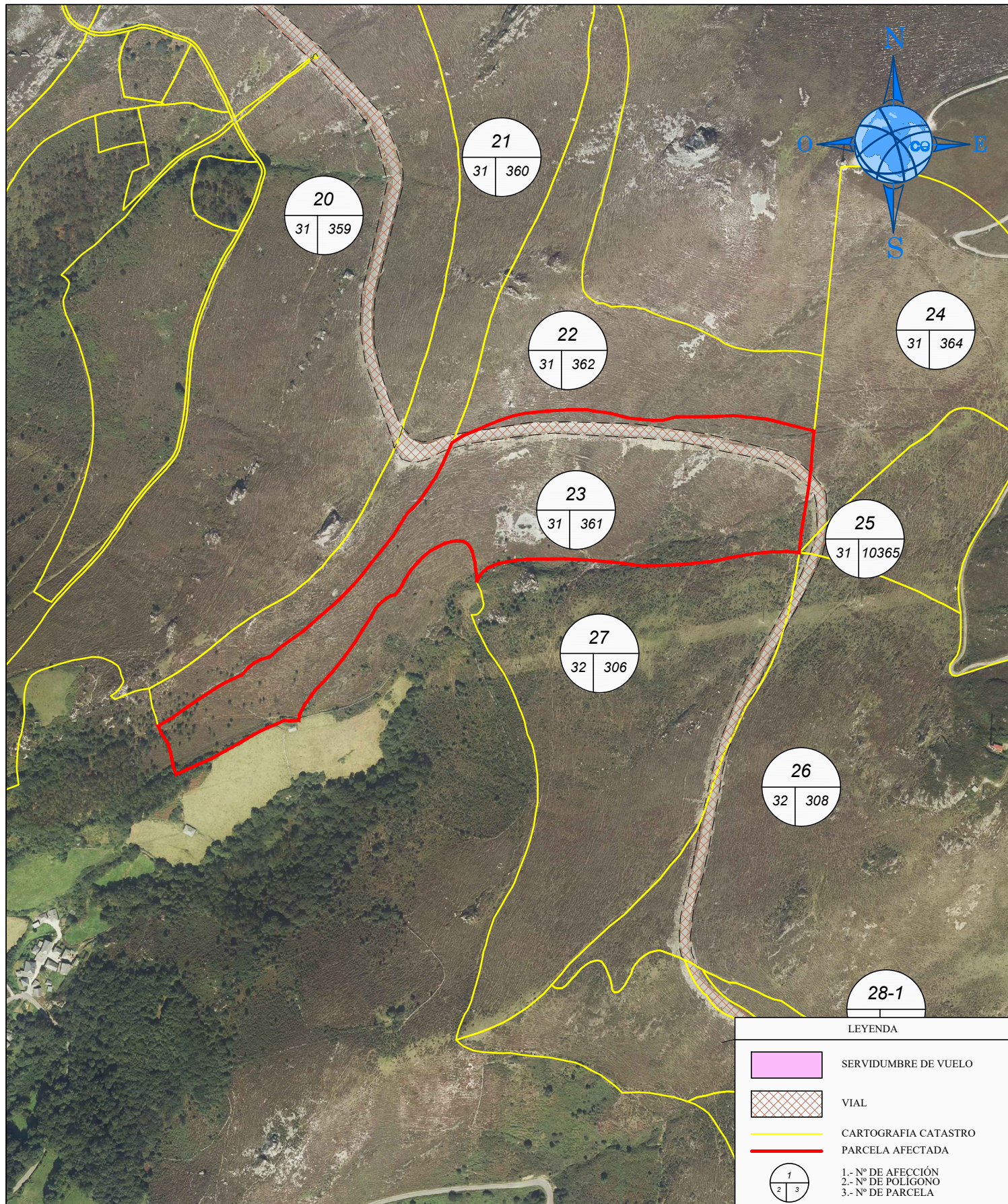
PROYECTO: PARQUE EÓLICO PICO LIEBRES NAVIA, VILLAYÓN Y VALDÉS		PLANO: PARCELARIO		Nº FINCA: 20 ACC		DATOS CATASTRALES	
ASTURWIND S.L		Propietario/s:				POLÍGONO: 31 PARCELA: 359	
		Domicilio:				SUPERFICIE TOTAL: 164.201	
		AFECCIONES:		TÉRMINO MUNICIPAL:		VILLAYÓN	
		Serv. Vuelo:				CALIFICACIÓN URBANÍSTICA:	
		Vial: 8.588,82 m²		USO: MB		DIBUJADO: 18-01-22	
				FORMATO: A4		Nº PLANO: 1	
El Ingeniero Técnico Agrícola Rubén García Vidal				ESCALA: 1:5.000		Hoja 1 de 1	



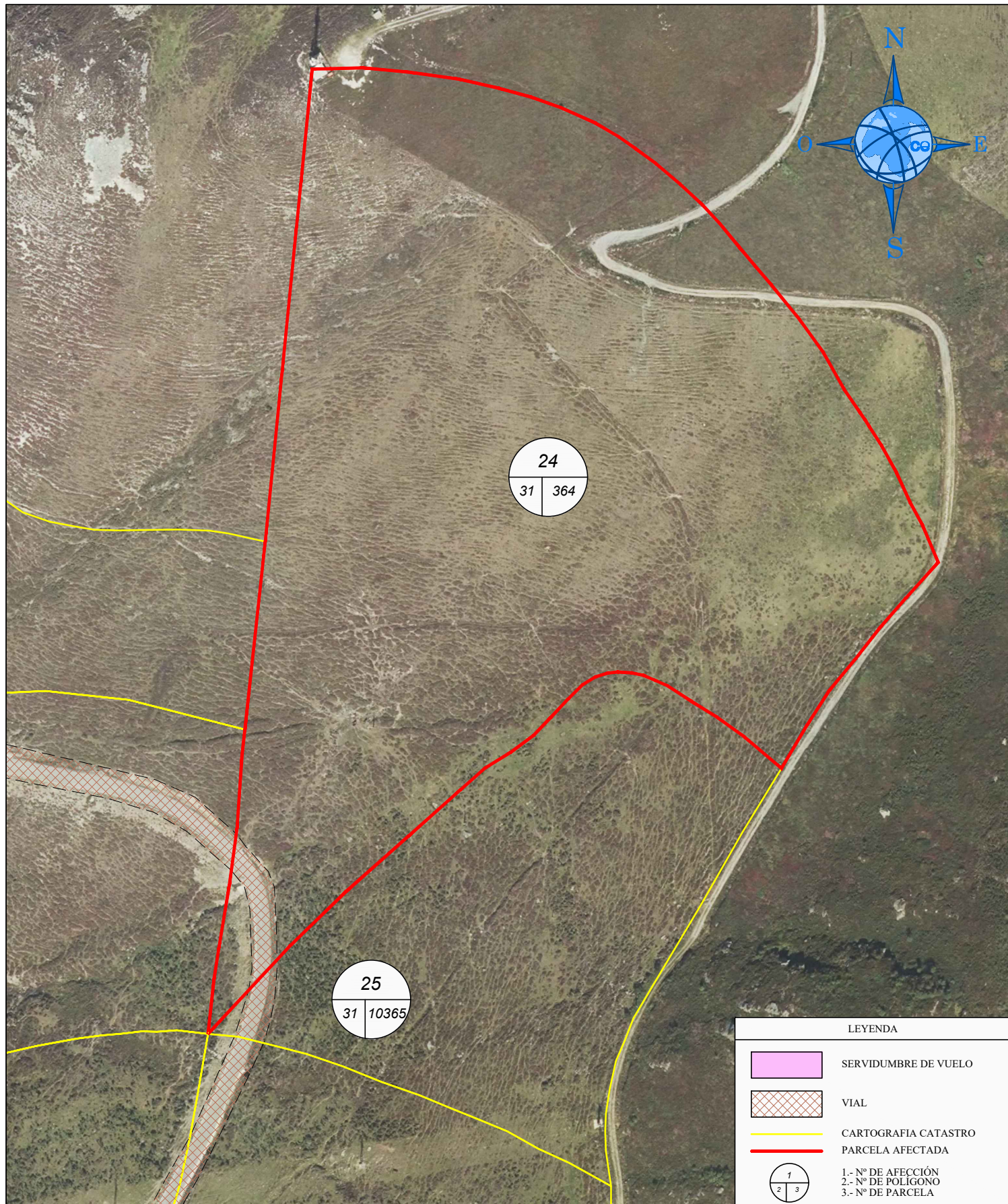
PROYECTO: PARQUE EÓLICO PICO LIEBRES NAVIA, VILLAYÓN Y VALDÉS		PLANO: PARCELARIO		Nº FINCA: 21 ACC		DATOS CATASTRALES	
						POLÍGONO: 31 PARCELA: 360	
ASTURWIND S.L		Propietario/s:				SUPERFICIE TOTAL: 66.430	
		Domicilio:				PARAJE:	
		AFECCIONES:		TÉRMINO MUNICIPAL:		VILLAYÓN	
		Serv. Vuelo:				CALIFICACIÓN URBANÍSTICA:	
		Vial: 1.066,97 m²		USO: MB		DIBUJADO: 18-01-22	
				FORMATO: A4		Nº PLANO: 1	
El Ingeniero Técnico Agrícola Rubén García Vidal				ESCALA: 1:5.000		Hoja 1 de 1	



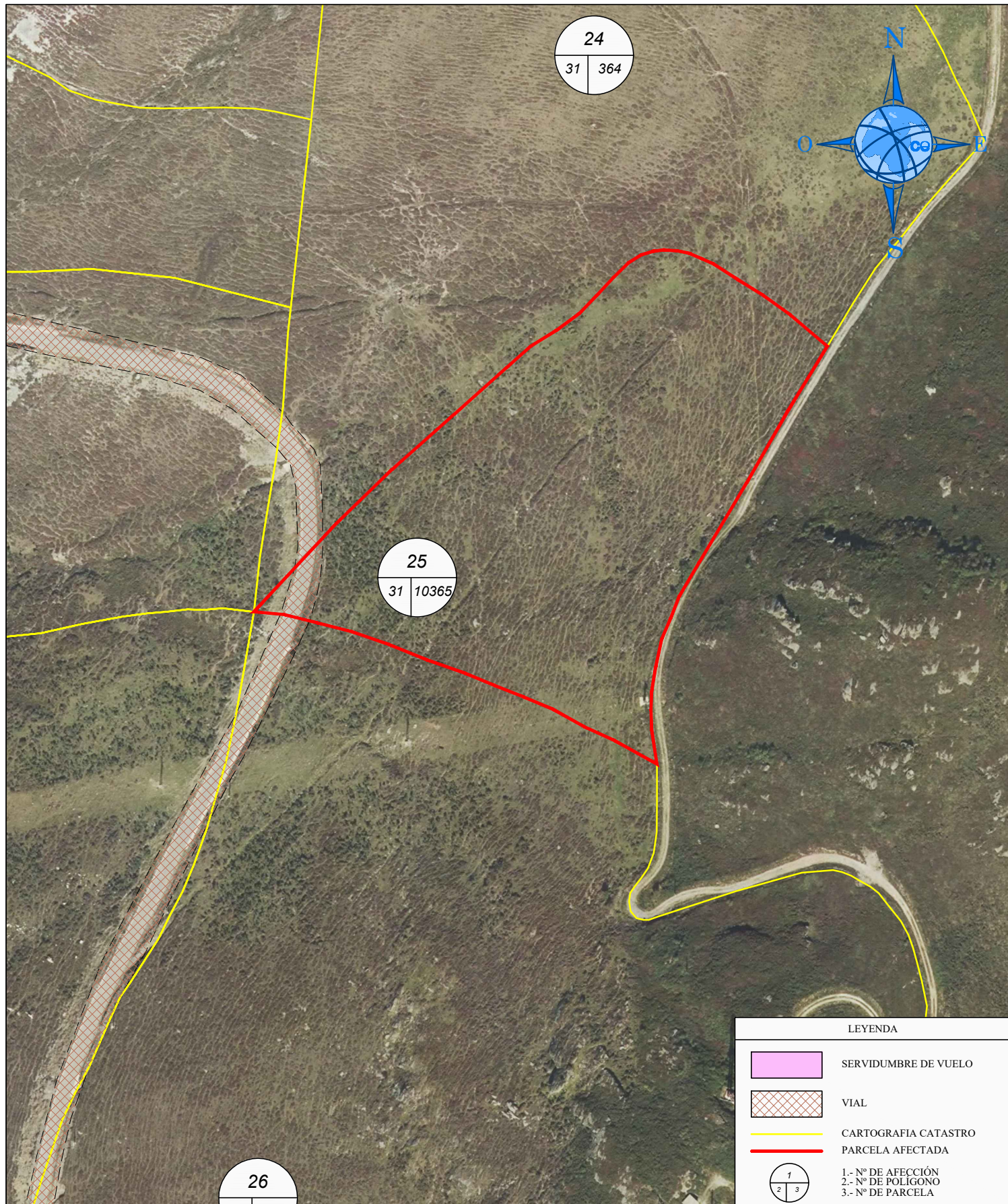
PROYECTO: PARQUE EÓLICO PICO LIEBRES NAVIA, VILLAYÓN Y VALDÉS		PLANO: PARCELARIO		Nº FINCA: 22 ACC		DATOS CATASTRALES	
						POLÍGONO: 31 PARCELA: 362	
ASTURWIND S.L		Propietario/s:				SUPERFICIE TOTAL: 46.805	
El Ingeniero Técnico Agrícola Rubén García Vidal		Domicilio:				PARAJE:	
		AFECCIONES:			TÉRMINO MUNICIPAL: VILLAYÓN		
		Serv. Vuelo:		CALIFICACIÓN URBANÍSTICA:			
		Vial: 54,55 m²		USO: MB		DIBUJADO: 18-01-22	
				FORMATO: A4		Nº PLANO: 1	
				ESCALA: 1:2.000		Hoja 1 de 1	



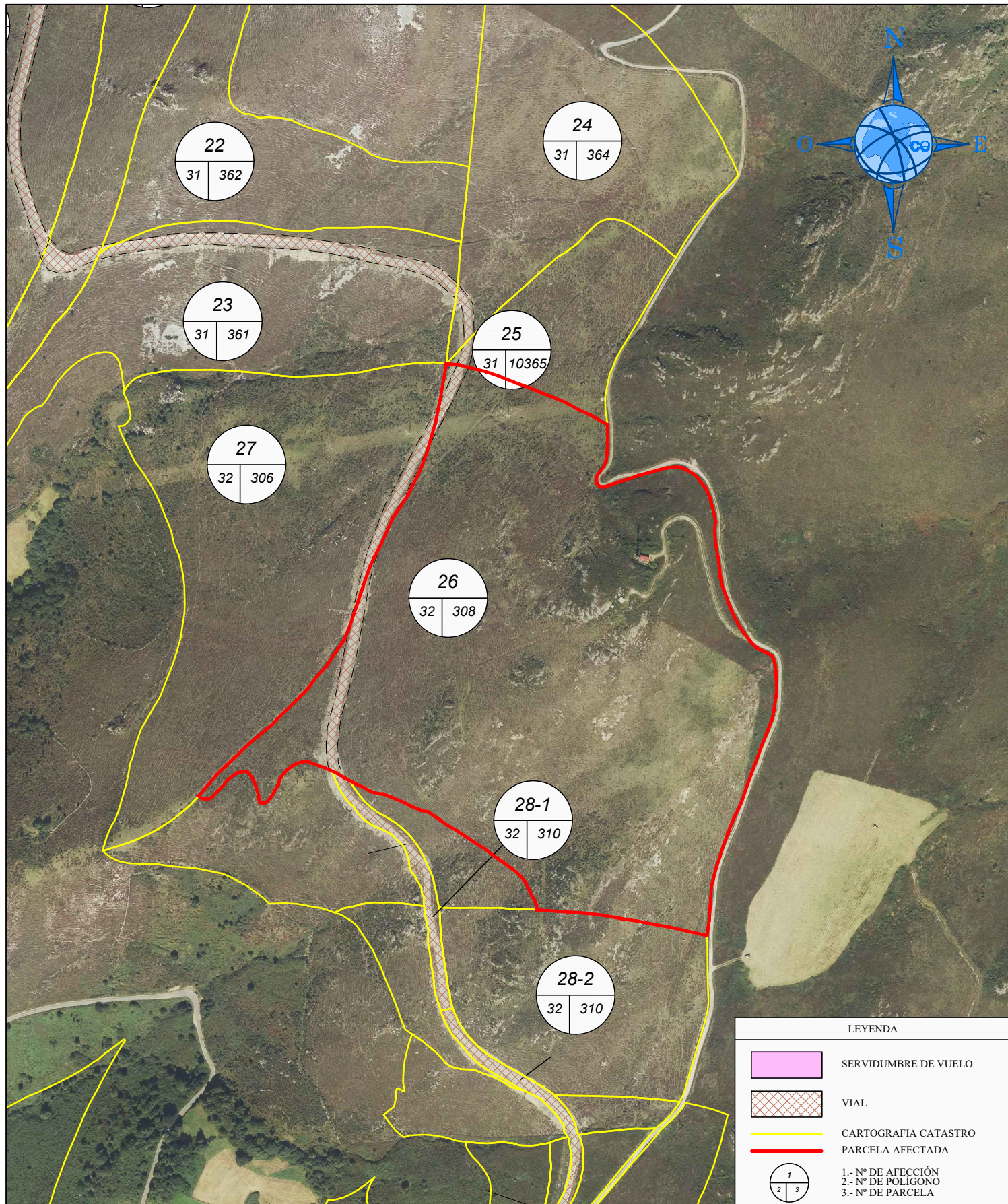
PROYECTO: PARQUE EÓLICO PICO LIEBRES NAVIA, VILLAYÓN Y VALDÉS		PLANO: PARCELARIO		Nº FINCA: 23 ACC		DATOS CATASTRALES	
ASTURWIND S.L		Propietario/s:				POLÍGONO: 31 PARCELA: 361	
		Domicilio:				SUPERFICIE TOTAL: 66.627	
		AFECCIONES:		TÉRMINO MUNICIPAL:		VILLAYÓN	
		Serv. Vuelo:				CALIFICACIÓN URBANÍSTICA:	
		Vial: 4.354,68 m²		USO: MB		DIBUJADO: 18-01-22	
				FORMATO: A4		Nº PLANO: 1	
El Ingeniero Técnico Agrícola Rubén García Vidal				ESCALA: 1:5.000		Hoja 1 de 1	



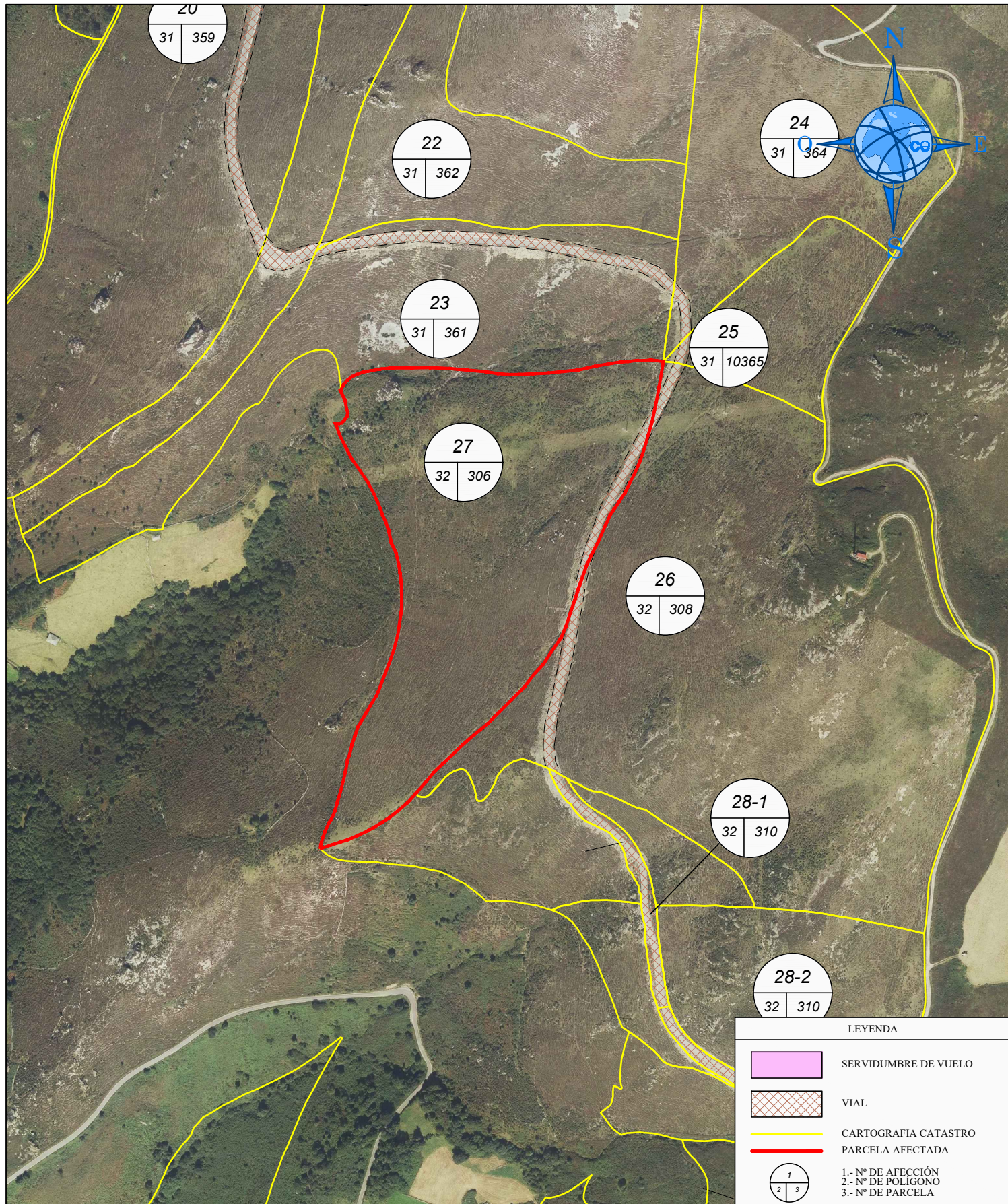
PROYECTO: PARQUE EÓLICO PICO LIEBRES NAVIA, VILLAYÓN Y VALDÉS		PLANO: PARCELARIO		Nº FINCA: 24 ACC		DATOS CATASTRALES	
						POLÍGONO: 31	PARCELA: 364
ASTURWIND S.L		Propietario/s:				SUPERFICIE TOTAL: 58.018	
		Domicilio:				PARAJE:	
		AFECCIONES:		TÉRMINO MUNICIPAL:		VILLAYÓN	
		Serv. Vuelo:		CALIFICACIÓN URBANÍSTICA:			
		Vial: 535,75 m²		USO: MB		DIBUJADO: 18-01-22	
				FORMATO: A4		Nº PLANO: 1	
El Ingeniero Técnico Agrícola Rubén García Vidal				ESCALA: 1:2.000		Hoja 1 de 1	



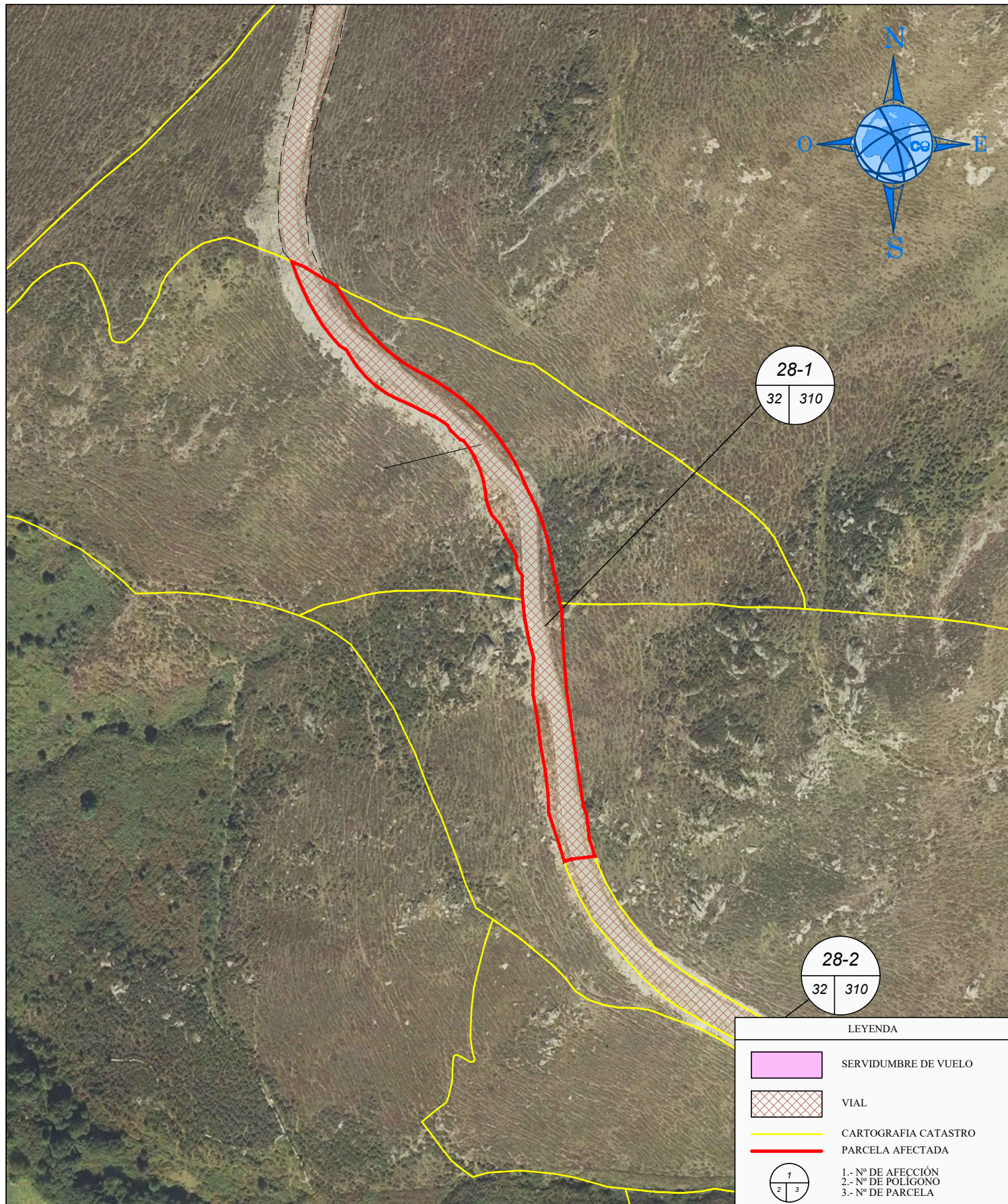
PROYECTO: PARQUE EÓLICO PICO LIEBRES NAVIA, VILLAYÓN Y VALDÉS		PLANO: PARCELARIO		Nº FINCA: 25 ACC		DATOS CATASTRALES	
ASTURWIND S.L		Propietario/s:		POLÍGONO: 31 PARCELA: 10365		SUPERFICIE TOTAL: 21.288	
		Domicilio:		PARAJE:			
		AFECCIONES:		TÉRMINO MUNICIPAL: VILLAYÓN			
		Serv. Vuelo:		CALIFICACIÓN URBANÍSTICA:			
		Vial: 80,52 m²		USO: MB		DIBUJADO: 18-01-22	
				FORMATO: A4		Nº PLANO: 1	
El Ingeniero Técnico Agrícola Rubén García Vidal				ESCALA: 1:2.000		Hoja 1 de 1	



PROYECTO: PARQUE EÓLICO PICO LIEBRES NAVIA, VILLAYÓN Y VALDÉS		PLANO: PARCELARIO		Nº FINCA: 26 ACC		DATOS CATASTRALES	
ASTURWIND S.L		Propietario/s:				POLÍGONO: 32 PARCELA: 308	
		Domicilio:				SUPERFICIE TOTAL: 167.130	
		AFECCIONES:		TÉRMINO MUNICIPAL:		VILLAYÓN	
		Serv. Vuelo:		CALIFICACIÓN URBANÍSTICA:			
		Vial: 2.862,88 m²		USO: MB		DIBUJADO: 18-01-22	
				FORMATO: A4		Nº PLANO: 1	
El Ingeniero Técnico Agrícola Rubén García Vidal				ESCALA: 1:5.000		Hoja 1 de 1	

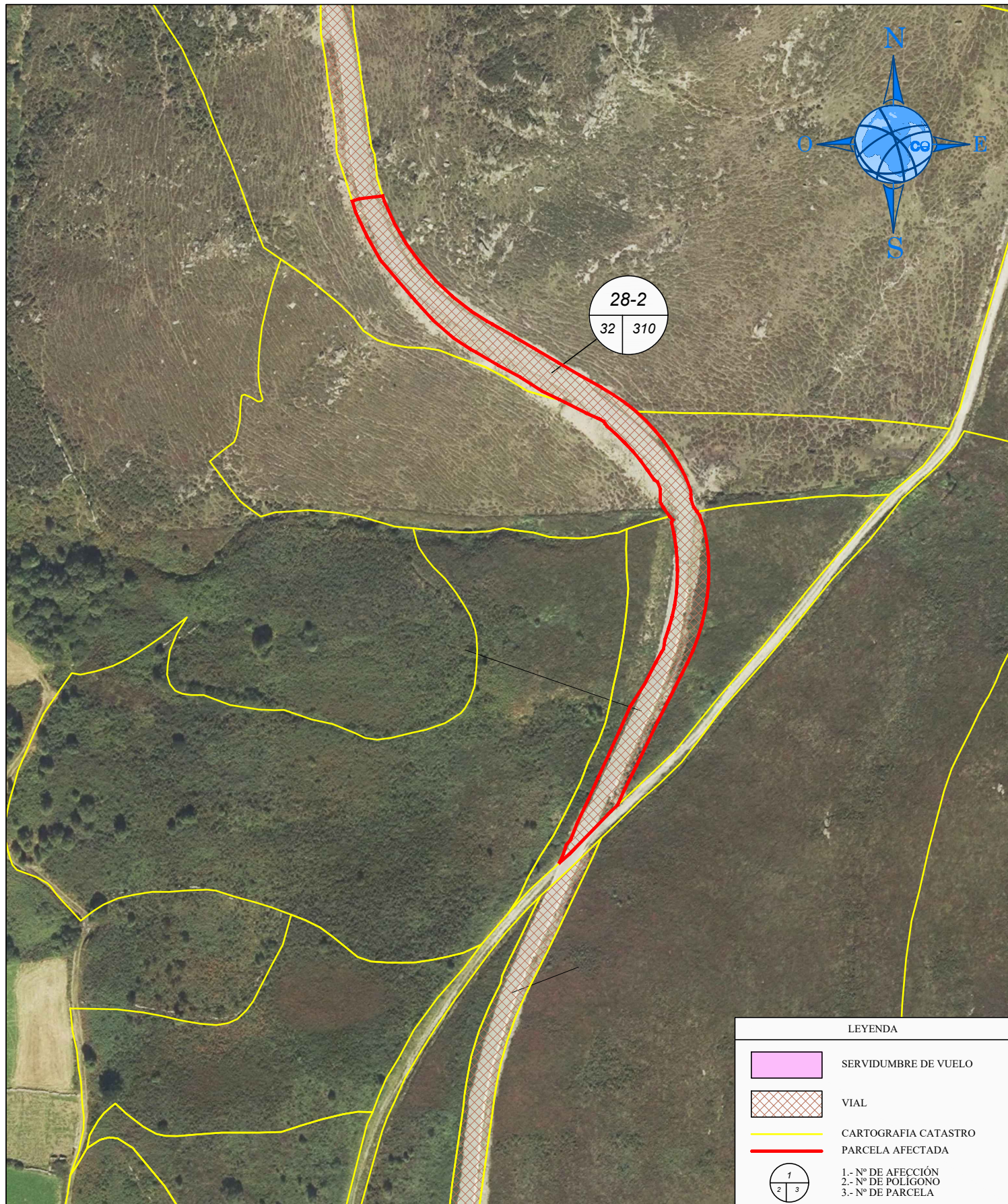


PROYECTO: PARQUE EÓLICO PICO LIEBRES NAVIA, VILLAYÓN Y VALDÉS		PLANO: PARCELARIO		Nº FINCA: 27 ACC		DATOS CATASTRALES	
ASTURWIND S.L		Propietario/s:		Polígono: 32		Parcela: 306	
		Domicilio:		Superficie total: 84.439		Paraaje:	
		Afecciones:		Término municipal: VILLAYÓN			
		Serv. Vuelo:		Calificación urbanística:			
		Vial: 1.966,50 m²		Uso: MB		Dibujado: 18-01-22	
				Formato: A4		Nº Plano: 1	
El Ingeniero Técnico Agrícola Rubén García Vidal				Escala: 1:5.000		Hoja 1 de 1	

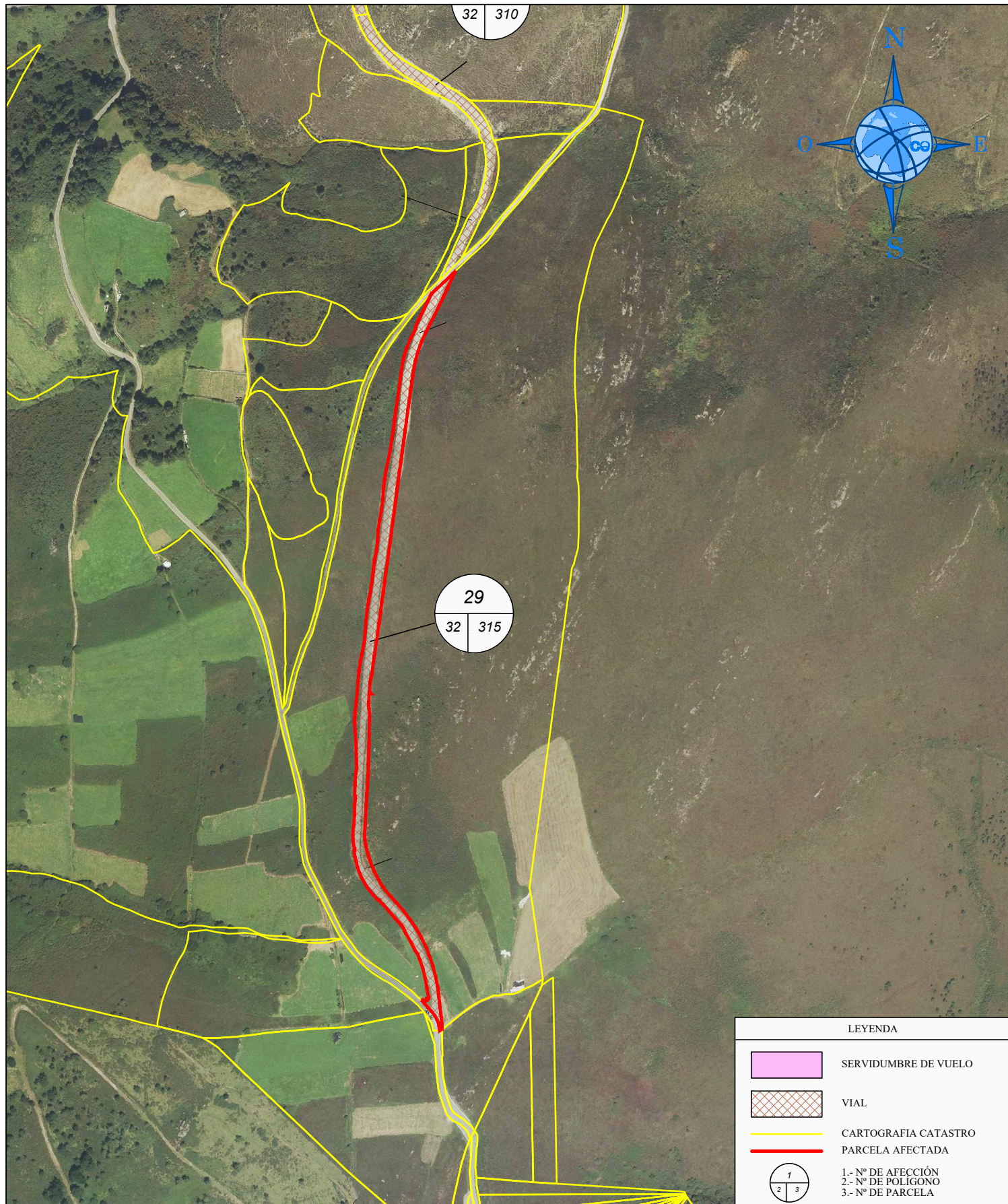


LEYENDA	
	SERVIDUMBRE DE VUELO
	VIAL
	CARTOGRAFIA CATASTRO
	PARCELA AFECTADA
	1.- Nº DE AFECCIÓN 2.- Nº DE POLIGONO 3.- Nº DE PARCELA

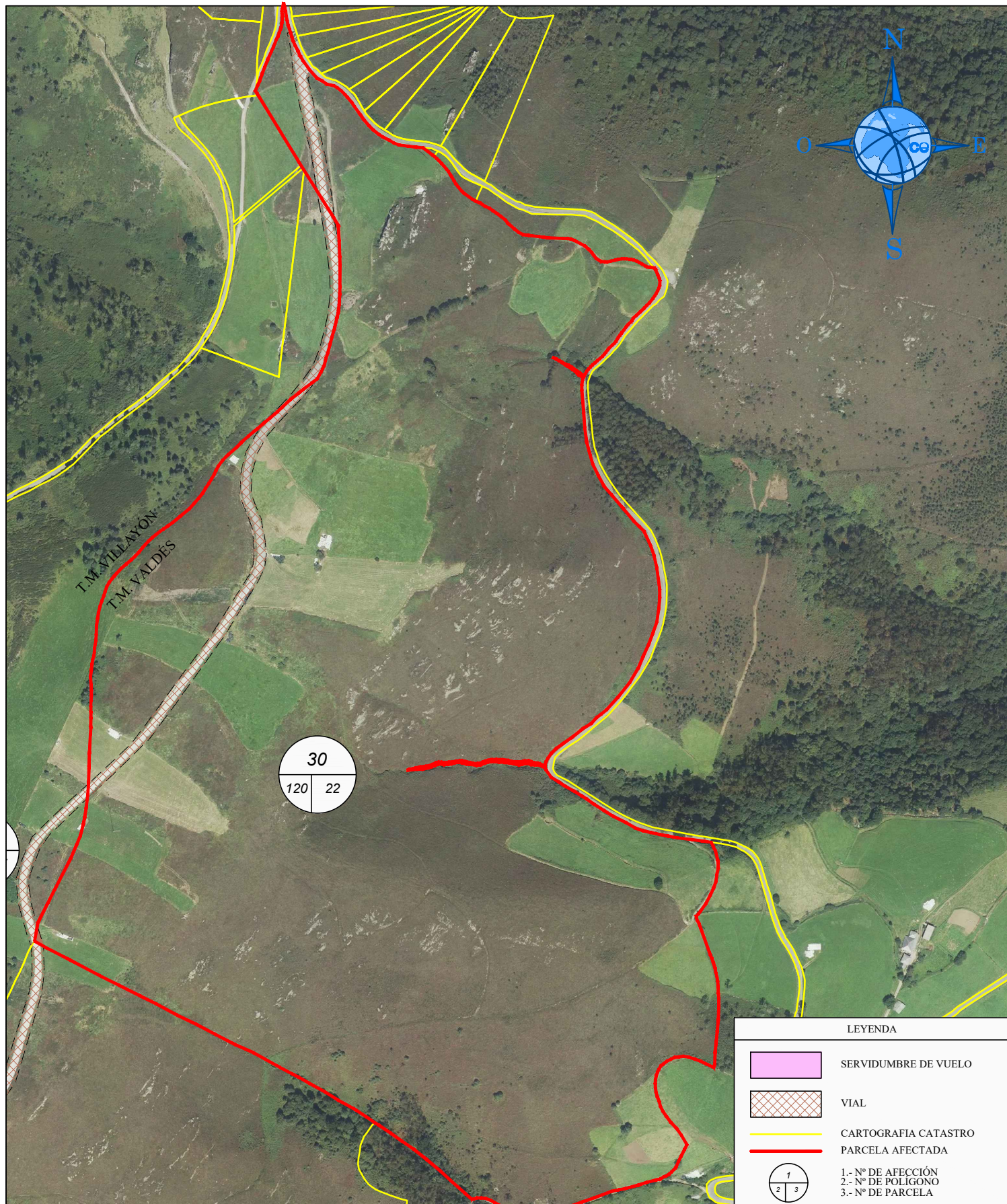
PROYECTO: PARQUE EÓLICO PICO LIEBRES NAVIA, VILLAYÓN Y VALDÉS		PLANO: PARCELARIO	Nº FINCA: 28-1 ACC	DATOS CATASTRALES	
ASTURWIND S.L		Propietario/s:		POLÍGONO: 32	PARCELA: 310(partie)
		Domicilio:		SUPERFICIE TOTAL: 7.275	
		AFECCIONES:		PARAJE:	
		Serv. Vuelo:		TÉRMINO MUNICIPAL: VILLAYÓN	
		Vial: 3.515,04 m²		CALIFICACIÓN URBANÍSTICA:	
				USO: MB	DIBUJADO: 18-01-22
				FORMATO: A4	Nº PLANO: 1
El Ingeniero Técnico Agrícola Rubén García Vidal				ESCALA: 1:5.000	Hoja 1 de 1








PROYECTO: PARQUE EÓLICO PICO LIEBRES NAVIA, VILLAYÓN Y VALDÉS		PLANO: PARCELARIO		Nº FINCA: 28-2 ACC		DATOS CATASTRALES	
ASTURWIND S.L		Propietario/s:				POLÍGONO: 32 PARCELA: 310 (parte)	
						SUPERFICIE TOTAL:	
El Ingeniero Técnico Agrícola Rubén García Vidal		Domicilio:				PARAJE:	
		AFECCIONES:			TÉRMINO MUNICIPAL: VILLAYÓN		
		Serv. Vuelo:		CALIFICACIÓN URBANÍSTICA:			
		Vial: 3.760,07 m²		USO: MB		DIBUJADO: 18-01-22	
				FORMATO: A4		Nº PLANO: 1	
				ESCALA: 1:5.000		Hoja 1 de 1	



PROYECTO: PARQUE EÓLICO PICO LIEBRES NAVIA, VILLAYÓN Y VALDÉS		PLANO: PARCELARIO		Nº FINCA: 29 ACC		DATOS CATASTRALES	
ASTURWIND S.L		Propietario/s:				POLÍGONO: 32 PARCELA: 315	
		Domicilio:				SUPERFICIE TOTAL: 9.106	
		AFECCIONES:		TÉRMINO MUNICIPAL:		VILLAYÓN	
		Serv. Vuelo:				CALIFICACIÓN URBANÍSTICA:	
		Vial: 9.106,16 m²		USO: MB		DIBUJADO: 18-01-22	
				FORMATO: A4		Nº PLANO: 1	
El Ingeniero Técnico Agrícola Rubén García Vidal				ESCALA: 1:5.000		Hoja 1 de 1	



LEYENDA	
	SERVIDUMBRE DE VUELO
	VIAL
	CARTOGRAFIA CATASTRO
	PARCELA AFECTADA
	1.- Nº DE AFECCIÓN 2.- Nº DE POLIGONO 3.- Nº DE PARCELA

PROYECTO: PARQUE EÓLICO PICO LIEBRES NAVIA, VILLAYÓN Y VALDÉS		PLANO: PARCELARIO	Nº FINCA: 30 ACC	DATOS CATASTRALES	
ASTURWIND S.L		Propietario/s:		POLÍGONO: 120	PARCELA: 22
		Domicilio:		SUPERFICIE TOTAL: 454.865	
		AFECCIONES:		PARAJE:	
		Serv. Vuelo:		TÉRMINO MUNICIPAL: VALDÉS	
		Vial: 7.524,35 m²		CALIFICACIÓN URBANÍSTICA:	
				USO: MB	DIBUJADO: 18-01-22
				FORMATO: A4	Nº PLANO: 1
El Ingeniero Técnico Agrícola Rubén García Vidal				ESCALA: 1:5.000	Hoja 1 de 1



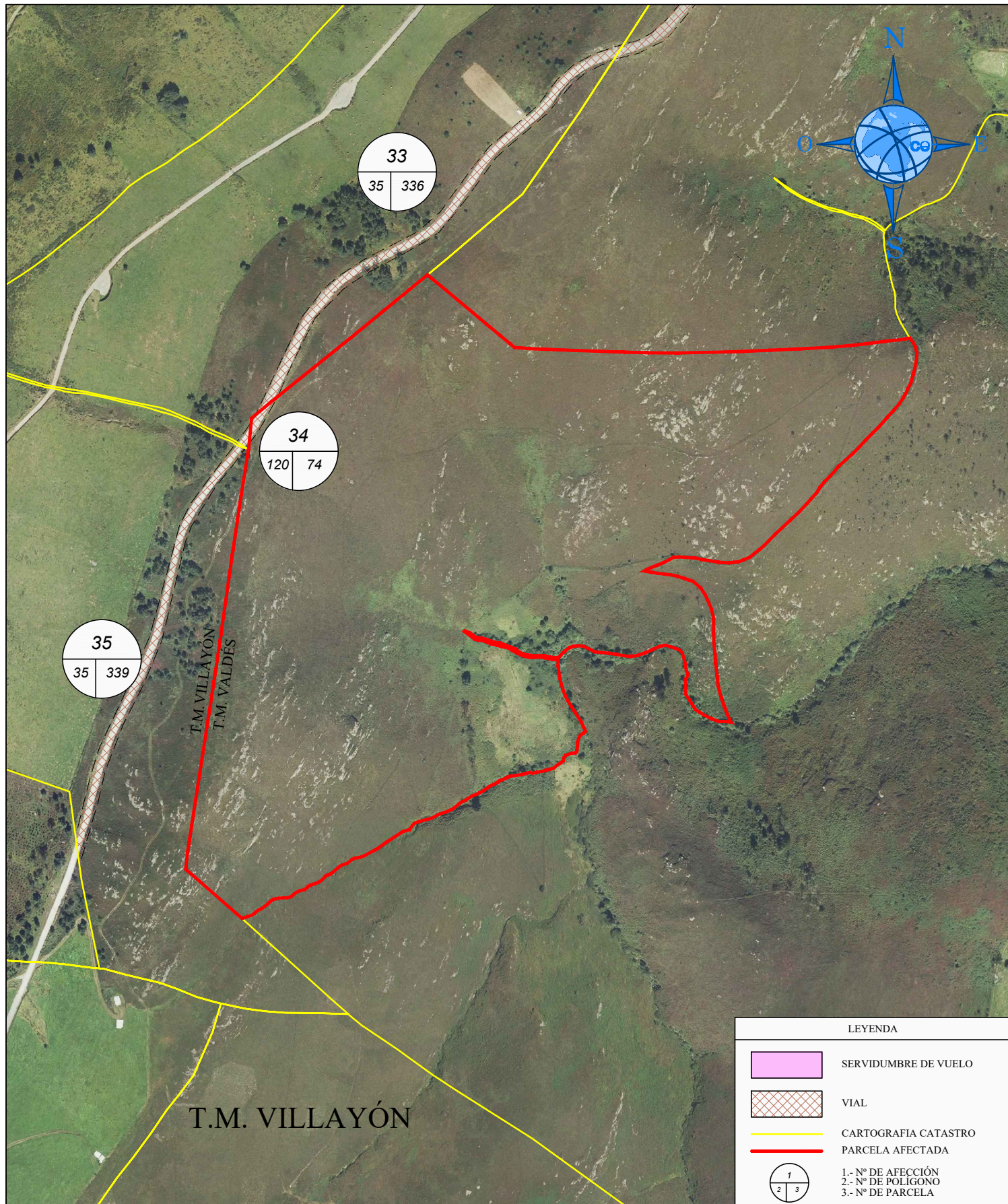
PROYECTO: PARQUE EÓLICO PICO LIEBRES NAVIA, VILLAYÓN Y VALDÉS		PLANO: PARCELARIO		Nº FINCA: 31 ACC		DATOS CATASTRALES	
ASTURWIND S.L		Propietario/s:				POLÍGONO: 33 PARCELA: 147	
		Domicilio:				SUPERFICIE TOTAL: 190.659	
		AFECCIONES:		TÉRMINO MUNICIPAL:		VILLAYÓN	
		Serv. Vuelo:				CALIFICACIÓN URBANÍSTICA:	
		Vial: 2.046,61 m²		USO: MB		DIBUJADO: 18-01-22	
				FORMATO: A4		Nº PLANO: 1	
El Ingeniero Técnico Agrícola Rubén García Vidal				ESCALA: 1:5.000		Hoja 1 de 1	








PROYECTO: PARQUE EÓLICO PICO LIEBRES NAVIA, VILLAYÓN Y VALDÉS		PLANO: PARCELARIO		Nº FINCA: 32 ACC	DATOS CATASTRALES
ASTURWIND S.L		Propietario/s:			POLÍGONO: 120 PARCELA: 48
		Domicilio:			SUPERFICIE TOTAL: 320.257
		AFECCIONES:		TÉRMINO MUNICIPAL: VALDÉS	
		Serv. Vuelo:		CALIFICACIÓN URBANÍSTICA:	
		Vial: 6.855,46 m²		USO: MB	DIBUJADO: 18-01-22
				FORMATO: A4	Nº PLANO: 1
El Ingeniero Técnico Agrícola Rubén García Vidal				ESCALA: 1:5.000	Hoja 1 de 1

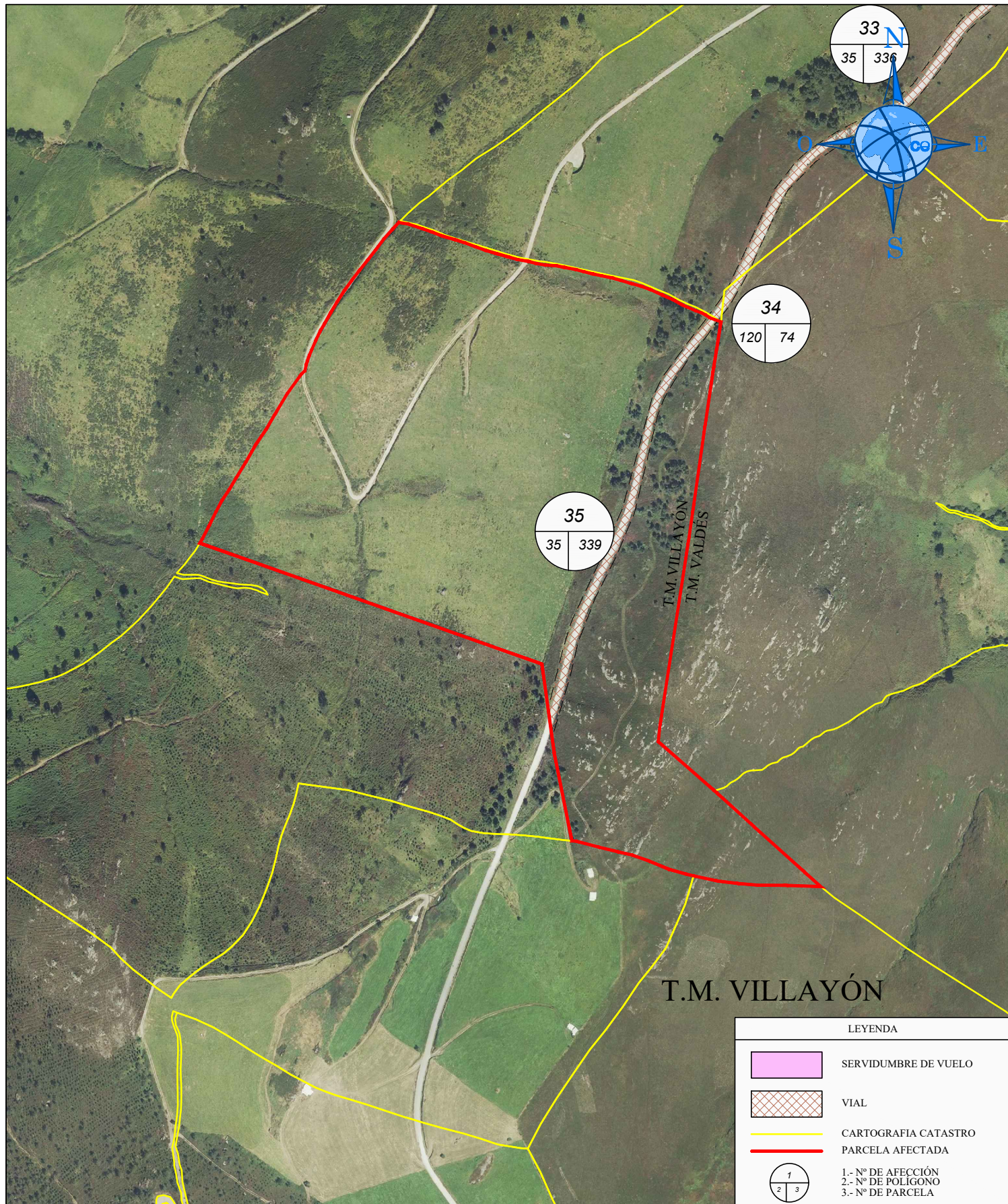


PROYECTO: PARQUE EÓLICO PICO LIEBRES NAVIA, VILLAYÓN Y VALDÉS		PLANO: PARCELARIO		Nº FINCA: 33 ACC		DATOS CATASTRALES	
ASTURWIND S.L		Propietario/s:				POLÍGONO: 35 PARCELA: 336	
		Domicilio:				SUPERFICIE TOTAL: 207.104	
		AFECCIONES:		TÉRMINO MUNICIPAL:		VILLAYÓN	
		Serv. Vuelo:				CALIFICACIÓN URBANÍSTICA:	
		Vial: 6.267,62 m²		USO: MB		DIBUJADO: 18-01-22	
				FORMATO: A4		Nº PLANO: 1	
El Ingeniero Técnico Agrícola Rubén García Vidal				ESCALA: 1:5.000		Hoja 1 de 1	

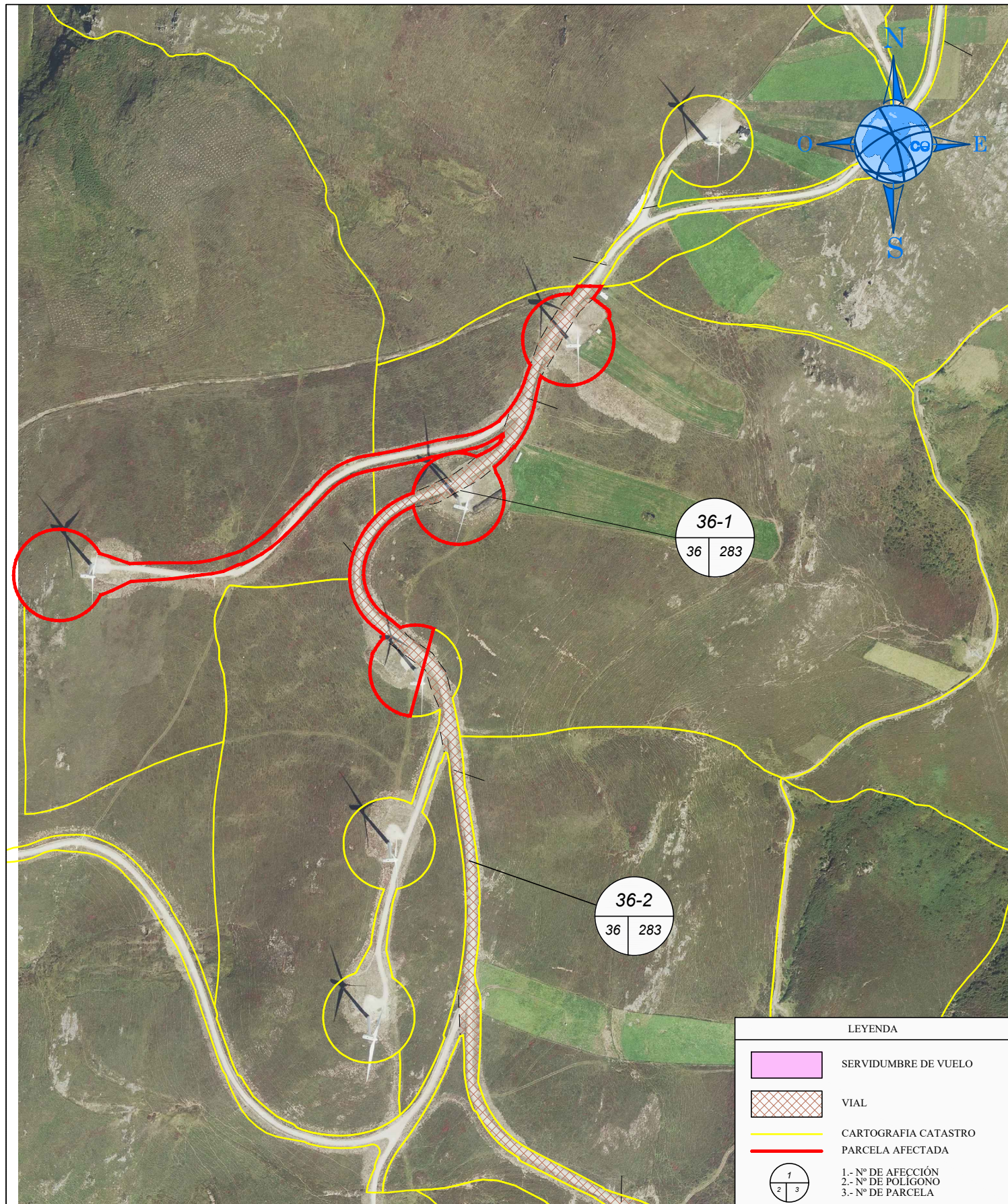


LEYENDA	
	SERVIDUMBRE DE VUELO
	VIAL
	CARTOGRAFIA CATASTRO
	PARCELA AFECTADA
	1.- Nº DE AFECCIÓN 2.- Nº DE POLIGONO 3.- Nº DE PARCELA

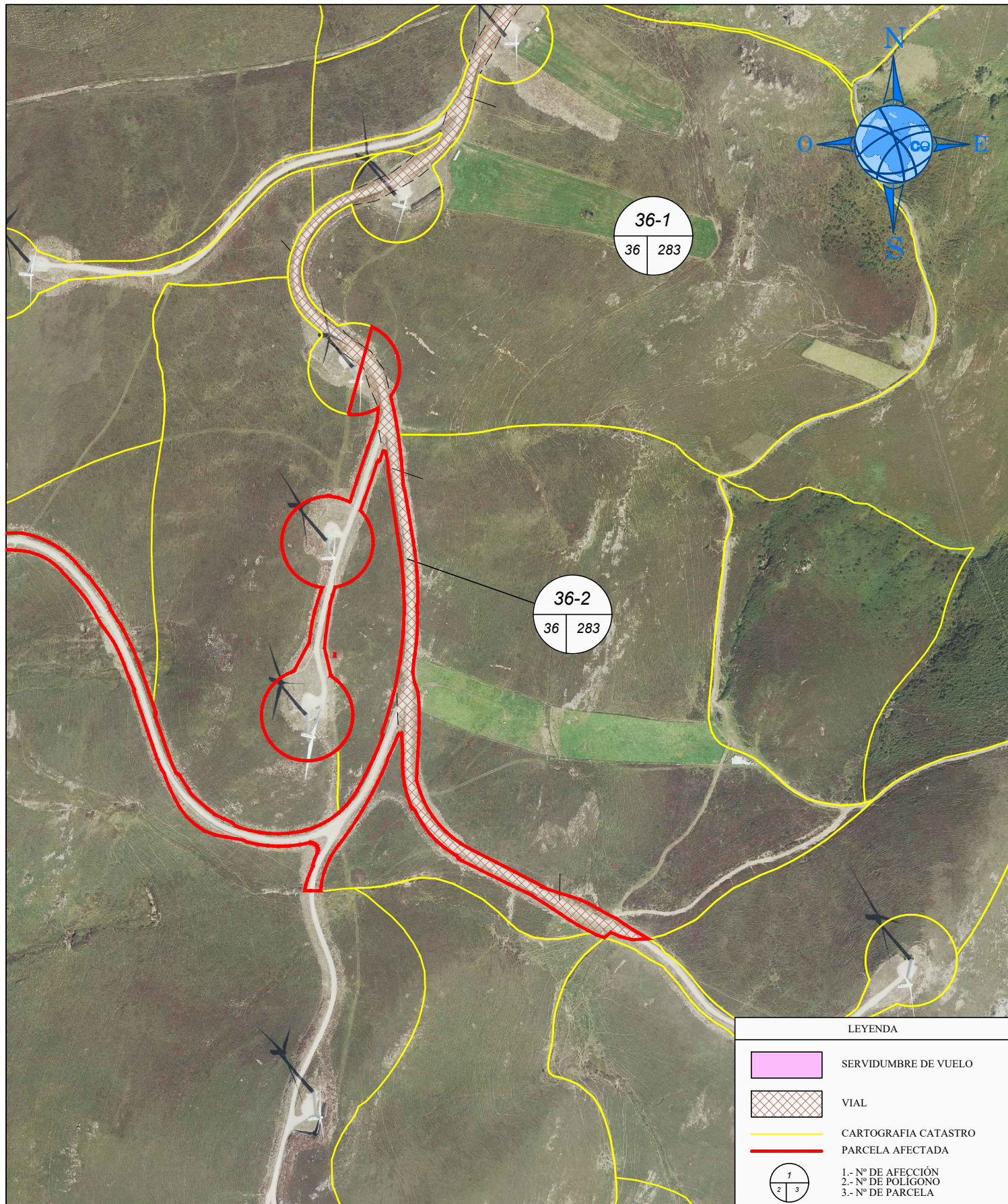
PROYECTO: PARQUE EÓLICO PICO LIEBRES NAVIA, VILLAYÓN Y VALDÉS		PLANO: PARCELARIO	Nº FINCA: 34 ACC	DATOS CATASTRALES	
ASTURWIND S.L		Propietario/s:		POLÍGONO: 120	PARCELA: 74
		Domicilio:		SUPERFICIE TOTAL: 237.136	
		AFECCIONES:		PARAJE:	
		Serv. Vuelo:		TÉRMINO MUNICIPAL: VALDÉS	
		Vial: 330,82 m²		CALIFICACIÓN URBANÍSTICA:	
				USO: MB	DIBUJADO: 18-01-22
				FORMATO: A4	Nº PLANO: 1
El Ingeniero Técnico Agrícola Rubén García Vidal				ESCALA: 1:5.000	Hoja 1 de 1



PROYECTO: PARQUE EÓLICO PICO LIEBRES NAVIA, VILLAYÓN Y VALDÉS		PLANO: PARCELARIO		Nº FINCA: 35 ACC		DATOS CATASTRALES	
						POLÍGONO: 35 PARCELA: 339	
ASTURWIND S.L		Propietario/s:				SUPERFICIE TOTAL: 368.747	
		Domicilio:				PARAJE:	
		AFECCIONES:		TÉRMINO MUNICIPAL:		VILLAYÓN	
		Serv. Vuelo:				CALIFICACIÓN URBANÍSTICA:	
		Vial: 5.104,92 m²		USO:		MB	
						DIBUJADO: 18-01-22	
				FORMATO:		A4	
						Nº PLANO: 1	
El Ingeniero Técnico Agrícola Rubén García Vidal				ESCALA:		1:5.000	
						Hoja 1 de 1	



PROYECTO: PARQUE EÓLICO PICO LIEBRES NAVIA, VILLAYÓN Y VALDÉS		PLANO: PARCELARIO		Nº FINCA: 36-1 ACC		DATOS CATASTRALES	
ASTURWIND S.L		Propietario/s:				POLÍGONO: 36 PARCELA:283(parti)	
		Domicilio:				SUPERFICIE TOTAL: 78.155	
		AFECCIONES:		TÉRMINO MUNICIPAL:		VILLAYÓN	
		Serv. Vuelo:				CALIFICACIÓN URBANÍSTICA:	
		Vial: 8.127,99 m²		USO: MB		DIBUJADO: 18-01-22	
				FORMATO: A4		Nº PLANO: 1	
El Ingeniero Técnico Agrícola Rubén García Vidal				ESCALA: 1:5.000		Hoja 1 de 1	



PROYECTO: PARQUE EÓLICO PICO LIEBRES NAVIA, VILLAYÓN Y VALDÉS		PLANO: PARCELARIO		Nº FINCA: 36-2 ACC		DATOS CATASTRALES	
ASTURWIND S.L		Propietario/s:		POLÍGONO: 36		PARCELA: 283 (parte)	
		Domicilio:		SUPERFICIE TOTAL: 78.155		PARAJE:	
		AFECCIONES:		TÉRMINO MUNICIPAL: VILLAYÓN			
		Serv. Vuelo:		CALIFICACIÓN URBANÍSTICA:			
		Vial: 10.808,68 m²		USO: MB		DIBUJADO: 18-01-22	
				FORMATO: A4		Nº PLANO: 1	
El Ingeniero Técnico Agrícola Rubén García Vidal				ESCALA: 1:5.000		Hoja 1 de 1	